



GOVERNO DO DISTRITO FEDERAL

DIÁRIO OFICIAL

D O D I S T R I T O F E D E R A L

ANO XLVIII SUPLEMENTO-C AO Nº 243

BRASÍLIA - DF, SEGUNDA-FEIRA, 23 DE DEZEMBRO DE 2019

SUMÁRIO

Poder Executivo.....

SEÇÃO I
PAG.
1

SEÇÃO I

PODER EXECUTIVO

LEI COMPLEMENTAR Nº 958, DE 20 DE DEZEMBRO DE 2019
(Autoria do Projeto: Poder Executivo)

Define os limites físicos das regiões administrativas do Distrito Federal e dá outras providências.

O GOVERNADOR DO DISTRITO FEDERAL, FAÇO SABER QUE A CÂMARA LEGISLATIVA DO DISTRITO FEDERAL DECRETA E EU SANCIONO A SEGUINTE LEI:

Art. 1º Ficam definidas as poligonais das regiões administrativas do Distrito Federal, em conformidade com os memoriais descritivos e mapas constante do Anexo Único.

Art. 2º Para fins de criação, extinção ou alteração dos limites das regiões administrativas do Distrito Federal, observam-se, preferencialmente, os seguintes critérios:

- I – proximidade do núcleo urbano principal;
 - II – preservação da dinâmica urbana, viabilizando áreas para equipamentos públicos e áreas de expansão urbana e rural;
 - III – morfologia urbana existente;
 - IV – manutenção, em uma única região administrativa, de:
 - a) núcleos urbanos isolados;
 - b) setores habitacionais;
 - c) áreas de regularização de interesse social – ARIS;
 - d) áreas de regularização de interesse específico – ARINE;
 - e) áreas de relevante interesse ecológico – ARIE;
 - f) áreas de desenvolvimento econômico – ADE;
 - g) unidades de conservação;
 - h) parques e lotes urbanos e rurais;
 - V – endereçamento;
 - VI – limites de setores censitários existentes, visando à manutenção de séries históricas de dados estatísticos;
 - VII – limites físicos naturais, tais como hidrografia e acidentes geográficos;
 - VIII – rodovias, ferrovias e obras de caráter permanente.
- Parágrafo único. A iniciativa de leis de criação ou extinção de região administrativa ou de modificação de suas poligonais depende de parecer prévio do Conselho de Planejamento Territorial e Urbano do Distrito Federal – Conplan.
- Art. 3º Esta Lei Complementar entra em vigor na data de sua publicação.
- Art. 4º Revogam-se as disposições em contrário.

Brasília, 20 de dezembro de 2019
132º da República e 60º de Brasília
IBANEIS ROCHA

DIÁRIO OFICIAL DO DISTRITO FEDERAL

Redação e Administração:
Anexo do Palácio do Buriti, Sala 111, Térreo.
CEP: 70075-900, Brasília - DF
Telefones: (0XX61) 3961.4502 - 3961.4503

IBANEIS ROCHA
Governador

MARCUS VINICIUS BRITTO
Vice-Governador

VALDETÁRIO ANDRADE MONTEIRO
Secretário de Estado Chefe da Casa Civil

RAIANA DO EGITO MOURA
Subsecretária de Atos Oficiais

ANTÔNIO DE PÁDUA CANAVIEIRA
Subsecretário de Tecnologia da Informação

ANEXO ÚNICO

MEMORIAL DESCRITIVO

PLANO PILOTO – RA I

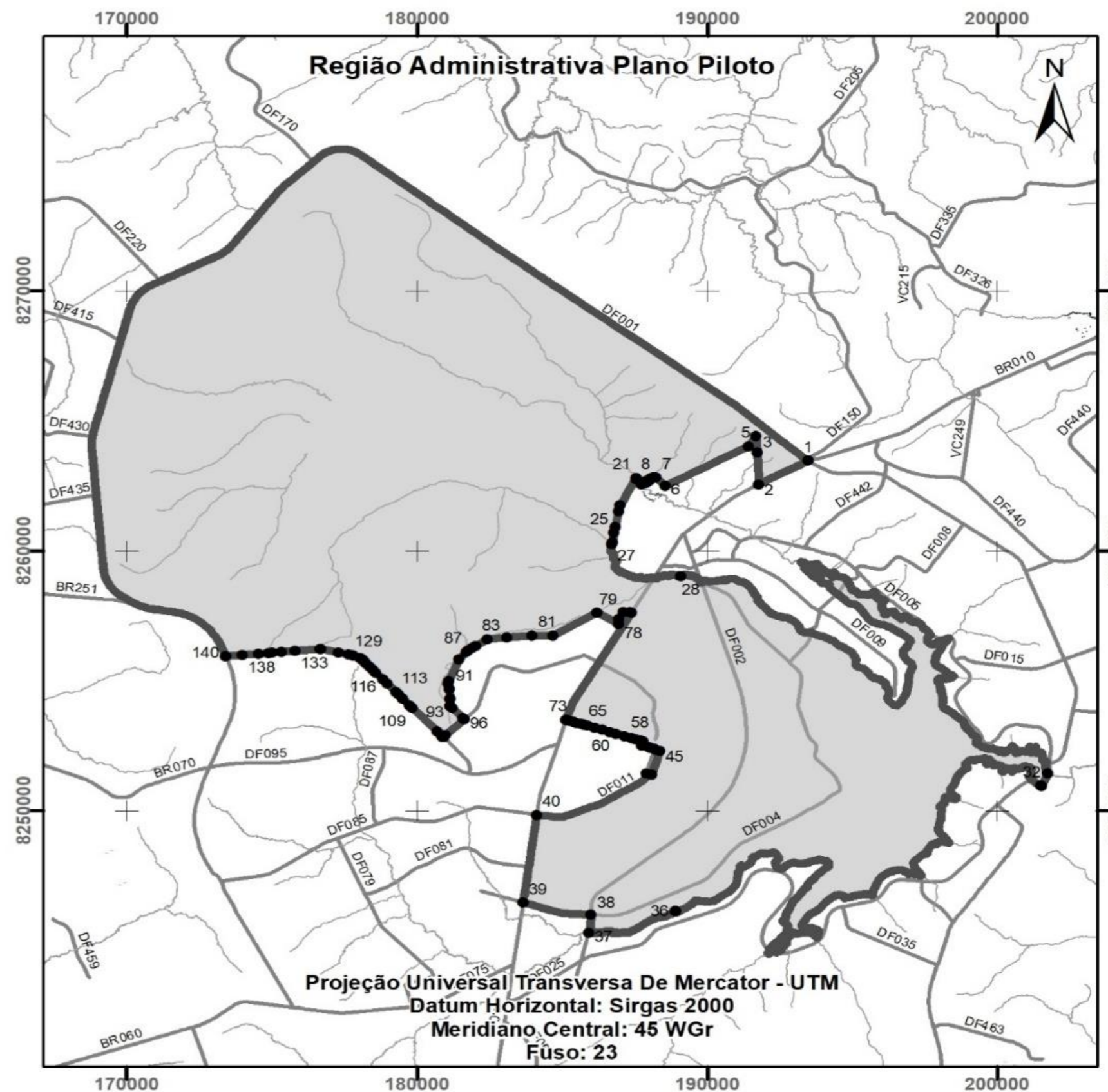
Perímetro: 184.204,687 m Área: 43.720,1374 ha

Inicia-se a descrição deste perímetro no vértice 1 na interseção da rodovia DF-001 com a rodovia DF-003, de coordenadas N 8.263.481,141m e E 193.478,148m; deste, segue pelo eixo da rodovia DF-003, até o vértice 2 no eixo da referida rodovia, de coordenadas N 8.262.569,008m e E 191.784,192m; deste segue por linha divisória com os seguintes azimutes e distâncias: 357°28'19" e 1.234,778 m até o vértice 3, de coordenadas N 8.263.802,584m e E 191.729,725m; 357°24'53" e 613,193 m até o vértice 4, de coordenadas N 8.264.415,153m e E 191.702,067m; 214°51'53" e 459,487 m até o vértice 5, de coordenadas N 8.264.038,142m e E 191.439,405m; 242°03'15" e 3.260,604 m até o vértice 6, de coordenadas N 8.262.510,110m e E 188.559,013m; 315°10'39" e 449,361 m até o vértice 7, de coordenadas N 8.262.828,840m e E 188.242,253m; 268°57'36" e 108,548 m até o vértice 8, de coordenadas N 8.262.826,870m e E 188.133,723m; 252°11'33" e 96,724 m até o vértice 9, de coordenadas N 8.262.797,290m e E 188.041,633m; 183°17'32" e 85,501 m até o vértice 10, de coordenadas N 8.262.711,930m e E 188.036,723m; 275°33'32" e 49,232 m até o vértice 11, de coordenadas N 8.262.716,699m e E 187.987,723m; 219°10'37" e 26,547 m até o vértice 12, de coordenadas N 8.262.696,120m e E 187.970,953m; 182°11'35" e 18,293 m até o vértice 13, de coordenadas N 8.262.677,840m e E 187.970,253m; 270°00'00" e 26,000 m até o vértice 14, de coordenadas N 8.262.677,840m e E 187.944,253m; 299°14'53" e 27,198 m até o vértice 15, de coordenadas N 8.262.691,129m e E 187.920,522m; 240°17'25" e 10,672 m até o vértice 16, de coordenadas N 8.262.685,840m e E 187.911,253m; 194°37'12" e 22,230 m até o vértice 17, de coordenadas N 8.262.664,330m e E 187.905,642m; 160°36'00" e 43,988 m até o vértice 18, de coordenadas N 8.262.622,840m e E 187.920,253m; 248°44'03" e 198,517 m até o vértice 19, de coordenadas N 8.262.550,839m e E 187.735,253m; 322°30'26" e 276,018 m até o vértice 20, de coordenadas N 8.262.769,840m e E 187.567,252m; 340°51'59" e 51,865 m até o vértice 21, de coordenadas N 8.262.818,840m e E 187.550,252m; 207°19'03" e 1.191,928 m até o vértice 22, de coordenadas N 8.261.759,839m e E 187.003,252m; 192°04'26" e 223,350 m até o vértice 23, de coordenadas N 8.261.541,430m e E 186.956,533m; 192°04'26" e 621,255 m até o vértice 24, de coordenadas N 8.260.933,918m e E 186.826,583m; 186°46'03" e 226,419 m até o vértice 25, de coordenadas N 8.260.709,077m e E 186.799,902m; 190°18'13" e 368,096 m até o vértice 26, de coordenadas N 8.260.346,917m e E 186.734,063m; 189°32'59" e 80,318 m até o vértice 27 no meio do Ribeirão Bananal, de coordenadas N 8.260.267,712m e E 186.720,738m; segue pelo meio do referido Ribeirão até o vértice 28 confluência do mesmo com a margem do Lago Paranoá, de coordenadas N 8.259.037,654m e E 189.101,992m; deste segue pela margem do Lago Paranoá até atingir o vértice 29 situado a margem do referido lago, de coordenadas N 8.251.452,400m e E 201.741,460m; deste, segue por linha divisória com o seguinte azimute e distância: 110°22'59" e 4,846 m até o vértice 30 situado no eixo da rodovia DF-001, de coordenadas N 8.251.450,712m e E 201.746,003m; deste segue pelo eixo da referida rodovia até atingir o vértice 31, de coordenadas N 8.250.963,519m e E 201.544,698m; deste segue por linha divisória com o seguinte azimute e distância 298°25'24" e 25,843 m até o vértice 32 situado a margem do Lago Paranoá, de coordenadas N 8.250.975,820m e E 201.521,970m; deste, segue pela margem do referido lago até atingir o vértice 33, de coordenadas N 8.246.148,794m e E 188.919,760m; deste, segue por linha divisória com os seguintes azimutes e distâncias: 248°51'14" e 5,228 m até o vértice 34, de coordenadas N 8.246.146,908m e E 188.914,884m; 279°38'55" e 4,093 m até o vértice 35, de coordenadas N 8.246.147,594m e E 188.910,849m; 304°38'52" e 6,107 m até atingir o vértice 36 na confluência do Lago Paranoá com o Riacho Fundo, de coordenadas N 8.246.151,066m e E 188.905,825m; deste, segue pelo meio do Riacho Fundo até atingir o vértice 37 interseção

do referido riacho com a rodovia DF-047, de coordenadas N 8.245.317,554m e E 185.918,037m; deixando o referido riacho, segue pelo eixo da rodovia DF-047 até atingir o vértice 38 interseção da referida rodovia com a rodovia DF-051, de coordenadas N 8.246.004,150m e E 185.998,118m; deste, deixando a rodovia DF-047, segue pelo eixo da rodovia DF-051 até atingir o vértice 39 interseção da referida rodovia com a rodovia DF-003, de coordenadas N 8.246.471,855m e E 183.652,767m; deste, deixando a rodovia DF-051, segue pelo eixo da rodovia DF-003 até atingir o vértice 40 na interseção da referida rodovia com a rodovia DF-011, de coordenadas N 8.249.848,614m e E 184.130,335m; deste, deixando a rodovia DF-003, segue pelo eixo da rodovia DF-011 até atingir o vértice 41, de coordenadas N 8.251.454,330m e E 187.904,962m; deste, deixando a referida rodovia, segue por linha divisória com os seguintes azimutes e distâncias: 106°30'18" e 183,872 m até o vértice 42, de coordenadas N 8.251.402,092m e E 188.081,258m; 82°58'59" e 10,789 m até o vértice 43, de coordenadas N 8.251.403,410m e E 188.091,966m; 35°43'24" e 10,936 m até o vértice 44, de coordenadas N 8.251.412,288m e E 188.098,351m; 17°17'31" e 939,430 m até o vértice 45, de coordenadas N 8.252.309,258m e E 188.377,590m; 287°02'11" e 168,745 m até o vértice 46, de coordenadas N 8.252.358,697m e E 188.216,250m; 308°32'01" e 45,477 m até o vértice 47, de coordenadas N 8.252.387,028m e E 188.180,676m; 289°34'24" e 28,506 m até o vértice 48, de coordenadas N 8.252.396,578m e E 188.153,817m; 287°05'08" e 106,512 m até o vértice 49, de coordenadas N 8.252.427,871m e E 188.052,006m; 287°05'04" e 53,162 m até o vértice 50, de coordenadas N 8.252.443,489m e E 188.001,190m; 287°05'06" e 231,225 m até o vértice 51, de coordenadas N 8.252.511,421m e E 187.780,169m; 288°56'41" e 45,642 m até o vértice 52, de coordenadas N 8.252.526,239m e E 187.736,999m; 17°40'25" e 158,985 m até o vértice 53, de coordenadas N 8.252.677,720m e E 187.785,266m; 15°18'10" e 10,962 m até o vértice 54, de coordenadas N 8.252.688,293m e E 187.788,159m; 287°16'09" e 60,396 m até o vértice 55, de coordenadas N 8.252.706,222m e E 187.730,486m; 287°16'09" e 195,282 m até o vértice 56, de coordenadas N 8.252.764,194m e E 187.544,007m; 287°16'08" e 159,027 m até o vértice 57, de coordenadas N 8.252.811,402m e E 187.392,149m; 287°16'09" e 235,006 m até o vértice 58, de coordenadas N 8.252.881,166m e E 187.167,737m; 287°16'08" e 315,759 m até o vértice 59, de coordenadas N 8.252.974,901m e E 186.866,212m; 287°08'51" e 230,433 m até o vértice 60, de coordenadas N 8.253.042,840m e E 186.646,022m; 287°03'17" e 256,693 m até o vértice 61, de coordenadas N 8.253.118,124m e E 186.400,617m; 287°03'18" e 277,551 m até o vértice 62, de coordenadas N 8.253.199,527m e E 186.135,272m; 287°11'10" e 277,060 m até o vértice 63, de coordenadas N 8.253.281,392m e E 185.870,583m; 287°16'16" e 89,742 m até o vértice 64, de coordenadas N 8.253.308,036m e E 185.784,887m; 287°16'17" e 64,194 m até o vértice 65, de coordenadas N 8.253.327,095m e E 185.723,588m; 287°16'16" e 89,679 m até o vértice 66, de coordenadas N 8.253.353,720m e E 185.637,953m; 287°16'17" e 128,331 m até o vértice 67, de coordenadas N 8.253.391,821m e E 185.515,409m; 287°16'16" e 121,187 m até o vértice 68, de coordenadas N 8.253.427,801m e E 185.399,686m; 286°31'15" e 21,490 m até o vértice 69, de coordenadas N 8.253.433,912m e E 185.379,083m; 286°31'17" e 86,449 m até o vértice 70, de coordenadas N 8.253.458,496m e E 185.296,203m; 286°31'16" e 102,637 m até o vértice 71, de coordenadas N 8.253.487,683m e E 185.197,803m; 286°31'21" e 31,499 m até o vértice 72, de coordenadas N 8.253.496,641m e E 185.167,605m; 285°46'55" e 29,385 m até atingir o vértice 73, de coordenadas N 8.253.504,633m e E 185.139,328m, localizado no eixo da Rodovia DF-003; deste segue pelo eixo da rodovia DF-003 até atingir o vértice 74, de coordenadas N 8.257.642,711m e E 187.388,403m; deste, deixando o eixo da referida rodovia, segue por linha divisória com os seguintes azimutes e distâncias: 300°03'11" e 40,172 m até o vértice 75, de coordenadas N 8.257.662,829m e E 187.353,632m; 270°14'50" e 233,057 m até o vértice 76, de coordenadas N 8.257.663,835m e E 187.120,577m; 210°18'16" e 342,848 m até o vértice 77, de coordenadas N 8.257.367,835m e E 186.947,577m; 178°00'49" e 173,104 m até o vértice 78, de coordenadas N 8.257.194,835m e E 186.953,577m; 300°05'13" e 851,763 m até o vértice 79, de coordenadas N 8.257.621,835m e E 186.216,576m; 240°23'46" e 1.763,160 m até o vértice 80, de coordenadas N 8.256.750,834m e E 184.683,575m; 270°33'42" e 714,034 m até o vértice 81, de coordenadas N 8.256.757,833m e E 183.969,575m; 264°38'14" e 874,725 m até o vértice 82, de coordenadas N 8.256.676,080m e E 183.098,679m; 264°38'14"

e 666,020 m até o vértice 83, de coordenadas N 8.256.613,833m e E 182.435,574m; 237°21'22" e 473,200 m até o vértice 84, de coordenadas N 8.256.358,582m e E 182.037,120m; 237°21'23" e 142,418 m até o vértice 85, de coordenadas N 8.256.281,760m e E 181.917,198m; 237°21'23" e 174,130 m até o vértice 86, de coordenadas N 8.256.187,832m e E 181.770,573m; 222°56'44" e 97,010 m até o vértice 87, de coordenadas N 8.256.116,821m e E 181.704,480m; 222°56'45" e 396,161 m até o vértice 88, de coordenadas N 8.255.826,832m e E 181.434,573m; 202°51'42" e 892,350 m até o vértice 89, de coordenadas N 8.255.004,580m e E 181.087,889m; 190°34'54" e 110,630 m até o vértice 90, de coordenadas N 8.254.895,831m e E 181.067,573m; 165°26'10" e 210,773 m até o vértice 91, de coordenadas N 8.254.691,831m e E 181.120,574m; 177°29'16" e 370,267 m até o vértice 92, de coordenadas N 8.254.321,920m e E 181.136,803m; 177°29'16" e 291,328 m até o vértice 93, de coordenadas N 8.254.030,872m e E 181.149,572m; 136°28'16" e 77,558 m até o vértice 94, de coordenadas N 8.253.974,640m e E 181.202,988m; 136°27'03" e 549,423 m até o vértice 95, de coordenadas N 8.253.576,427m e E 181.581,527m; 136°27'03" e 71,190 m até o vértice 96, de coordenadas N 8.253.524,830m e E 181.630,575m; 226°36'02" e 890,605 m até o vértice 97, de coordenadas N 8.252.912,912m e E 180.983,479m; 226°36'02" e 71,437 m até o vértice 98, de coordenadas N 8.252.863,829m e E 180.931,574m; 233°07'48" e 10,000 m até o vértice 99, de coordenadas N 8.252.857,829m e E 180.923,574m; 246°48'05" e 7,616 m até o vértice 100, de coordenadas N 8.252.854,829m e E 180.916,574m; 255°57'50" e 8,246 m até o vértice 101, de coordenadas N 8.252.852,829m e E 180.908,574m; 270°00'00" e 7,000 m até o vértice 102, de coordenadas N 8.252.852,829m e E 180.901,574m; 278°07'48" e 7,071 m até o vértice 103, de coordenadas N 8.252.853,829m e E 180.894,574m; 284°02'10" e 8,246 m até o vértice 104, de coordenadas N 8.252.855,829m e E 180.886,574m; 303°41'24" e 7,211 m até o vértice 105, de coordenadas N 8.252.859,829m e E 180.880,574m; 309°48'20" e 7,810 m até o vértice 106, de coordenadas N 8.252.864,829m e E 180.874,574m; 316°48'37" e 33,485 m até o vértice 107, de coordenadas N 8.252.889,243m e E 180.851,656m; 316°48'35" e 224,519 m até o vértice 108, de coordenadas N 8.253.052,936m e E 180.697,990m; 316°48'35" e 1.264,193 m até o vértice 109, de coordenadas N 8.253.974,640m e E 179.832,747m; 316°48'35" e 134,674 m até o vértice 110, de coordenadas N 8.254.072,829m e E 179.740,573m; 317°03'59" e 340,221 m até o vértice 111, de coordenadas N 8.254.321,920m e E 179.508,832m; 317°03'59" e 208,853 m até o vértice 112, de coordenadas N 8.254.474,830m e E 179.366,572m; 317°10'17" e 147,439 m até o vértice 113, de coordenadas N 8.254.582,960m e E 179.266,342m; 317°10'17" e 449,788 m até o vértice 114, de coordenadas N 8.254.912,830m e E 178.960,572m; 317°02'43" e 194,224 m até o vértice 115, de coordenadas N 8.255.054,981m e E 178.828,224m; 317°02'43" e 360,502 m até o vértice 116, de coordenadas N 8.255.318,830m e E 178.582,571m; 318°51'02" e 147,411 m até o vértice 117, de coordenadas N 8.255.429,830m e E 178.485,571m; 316°42'22" e 168,236 m até o vértice 118, de coordenadas N 8.255.552,280m e E 178.370,205m; 316°42'22" e 164,252 m até o vértice 119, de coordenadas N 8.255.671,830m e E 178.257,571m; 318°15'25" e 134,987 m até o vértice 120, de coordenadas N 8.255.772,549m e E 178.167,698m; 318°15'29" e 39,243 m até o vértice 121, de coordenadas N 8.255.801,830m e E 178.141,571m; 320°42'35" e 25,096 m até o vértice 122, de coordenadas N 8.255.821,253m e E 178.125,679m; 320°43'00" e 3,329 m até o vértice 123, de coordenadas N 8.255.823,830m e E 178.123,571m; 308°47'45" e 46,415 m até o vértice 124, de coordenadas N 8.255.852,911m e E 178.087,396m; 308°47'55" e 19,022 m até o vértice 125, de coordenadas N 8.255.864,830m e E 178.072,571m; 302°11'45" e 31,906 m até o vértice 126, de coordenadas N 8.255.881,830m e E 178.045,571m; 291°17'54" e 269,778 m até o vértice 127, de coordenadas N 8.255.979,820m e E 177.794,218m; 289°05'37" e 27,514 m até o vértice 128, de coordenadas N 8.255.988,820m e E 177.768,218m; 283°32'16" e 121,784 m até o vértice 129, de coordenadas N 8.256.017,328m e E 177.649,818m; 283°24'58" e 372,773 m até o vértice 130, de coordenadas N 8.256.103,820m e E 177.287,218m; 281°39'43" e 610,879 m até o vértice 131, de coordenadas N 8.256.227,302m e E 176.688,949m; 281°39'47" e 27,296 m até o vértice 132, de coordenadas N 8.256.232,820m e E 176.662,217m; 264°58'27" e 875,568 m até o vértice 133, de coordenadas N 8.256.156,115m e E 175.790,015m; 264°58'27" e 456,892 m até o vértice 134, de coordenadas N 8.256.116,089m e E

175.334,880m; 264°58'27" e 334,647 m até o vértice 135, de coordenadas N 8.256.086,772m e E 175.001,520m; 264°58'26" e 106,619 m até o vértice 136, de coordenadas N 8.256.077,431m e E 174.895,311m; 264°58'27" e 349,439 m até o vértice 137, de coordenadas N 8.256.046,819m e E 174.547,215m; 265°04'10" e 578,408 m até o vértice 138, de coordenadas N 8.255.997,105m e E 173.970,947m; 265°04'10" e 548,484 m até o vértice 139, de coordenadas N 8.255.949,963m e E 173.424,493m; 265°16'25" e 22,829 m até o vértice 140, de coordenadas N 8.255.948,082m e E 173.401,742m, localizado no eixo da Rodovia DF-001; deste, segue pelo eixo da rodovia DF-001 até atingir o vértice 1, ponto inicial da descrição deste perímetro. Todas as coordenadas aqui descritas estão georreferenciadas ao Sistema Geodésico Brasileiro e encontram-se representadas no Sistema UTM, referenciadas ao Meridiano Central 45° WGr, Fuso 23, tendo como o Datum o SICAD-SIRGAS 2000. Todos os azimutes e distâncias, áreas e perímetros foram calculados no plano de projeção UTM.



MEMORIAL DESCRITIVO

GAMA – RA II

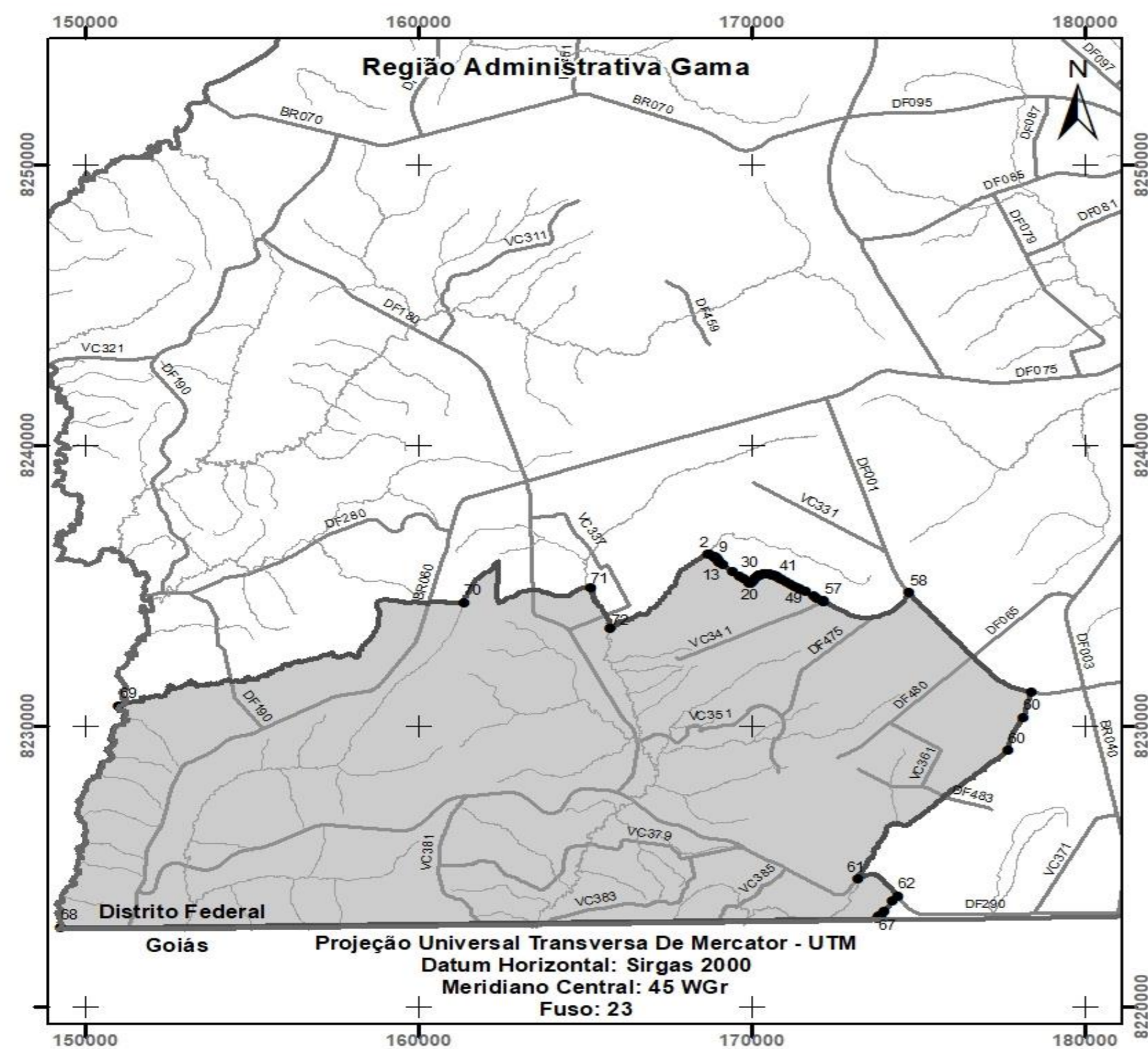
Perímetro: 88.897,980 m

Área: 27.605,341 ha

Inicia-se a descrição deste perímetro no vértice 1, de coordenadas N 8.236.101,47 m. e E 168.679,17 m., situado às Margens do Córrego Monjolo, deste, segue com azimute de 118°15'14" e distância de 29,61 m, até o vértice 2, de coordenadas N 8.236.087,45 m. e E 168.705,25 m.; deste, segue com azimute de 118°15'13" e distância de 7,10 m, até o vértice 3, de coordenadas N 8.236.084,09 m. e E 168.711,50 m.; deste, segue com azimute de 118°15'14" e distância de 132,46 m, até o vértice 4, de coordenadas N 8.236.021,39 m. e E 168.828,18 m.; deste, segue com azimute de 118°15'14" e distância de 36,50 m, até o vértice 5, de coordenadas N 8.236.004,10 m. e E 168.860,34 m.; deste, segue com azimute de 118°15'14" e distância de 18,58 m, até o vértice 6, de coordenadas N 8.235.995,31 m. e E 168.876,70 m.; deste, segue com azimute de 125°40'51" e distância de 34,29 m, até o vértice 7, de coordenadas N 8.235.975,31 m. e E 168.904,56 m.; deste, segue com azimute de 125°40'50" e distância de 18,85 m, até o vértice 8, de coordenadas N 8.235.964,31 m. e E 168.919,88 m.; deste, segue com azimute de 138°21'37" e distância de 48,20 m, até o vértice 9, de coordenadas N 8.235.928,29 m. e E 168.951,90 m.; deste, segue com azimute de 138°21'37" e distância de 26,06 m, até o vértice 10, de coordenadas N 8.235.908,81 m. e E 168.969,22 m.; deste, segue com azimute de 142°56'36" e distância de 61,40 m, até o vértice 11, de coordenadas N 8.235.859,81 m. e E 169.006,22 m.; deste, segue com azimute de 168°39'53" e distância de 28,14 m, até o vértice 12, de coordenadas N 8.235.832,22 m. e E 169.011,75 m.; deste, segue com azimute de 168°39'53" e distância de 34,58 m, até o vértice 13, de coordenadas N 8.235.798,31 m. e E 169.018,55 m.; deste, segue com azimute de 129°00'43" e distância de 124,41 m, até o vértice 14, de coordenadas N 8.235.720,00 m. e E 169.115,21 m.; deste, segue com azimute de 128°56'49" e distância de 377,41 m, até o vértice 15, de coordenadas N 8.235.482,76 m. e E 169.408,74 m.; deste, segue com azimute de 128°00'12" e distância de 281,78 m, até o vértice 16, de coordenadas N 8.235.309,26 m. e E 169.630,77 m.; deste, segue com azimute de 128°11'44" e distância de 129,52 m, até o vértice 17, de coordenadas N 8.235.229,18 m. e E 169.732,56 m.; deste, segue com azimute de 128°04'00" e distância de 238,78 m, até o vértice 18, de coordenadas N 8.235.081,95 m. e E 169.920,55 m.; deste, segue com azimute de 120°48'54" e distância de 12,55 m, até o vértice 19, de coordenadas N 8.235.075,52 m. e E 169.931,33 m.; deste, segue com azimute de 96°16'22" e distância de 11,47 m, até o vértice 20, de coordenadas N 8.235.074,27 m. e E 169.942,73 m.; deste, segue com azimute de 72°35'36" e distância de 5,16 m, até o vértice 21, de coordenadas N 8.235.075,81 m. e E 169.947,65 m.; deste, segue com azimute de 38°08'08" e distância de 50,70 m, até o vértice 22, de coordenadas N 8.235.115,69 m. e E 169.978,96 m.; deste, segue com azimute de 40°19'00" e distância de 63,29 m, até o vértice 23, de coordenadas N 8.235.163,94 m. e E 170.019,91 m.; deste, segue com azimute de 40°19'00" e distância de 72,57 m, até o vértice 24, de coordenadas N 8.235.219,28 m. e E 170.066,86 m.; deste, segue com azimute de 41°48'00" e distância de 53,09 m, até o vértice 25, de coordenadas N 8.235.258,86 m. e E 170.102,25 m.; deste, segue com azimute de 44°55'54" e distância de 60,48 m, até o vértice 26, de coordenadas N 8.235.301,67 m. e E 170.144,96 m.; deste, segue com azimute de 48°31'14" e distância de 31,43 m, até o vértice 27, de coordenadas N 8.235.322,48 m. e E 170.168,50 m.; deste, segue com azimute de 53°46'42" e distância de 23,01 m, até o vértice 28, de coordenadas N 8.235.336,08 m. e E 170.187,07 m.; deste, segue com azimute de 58°37'50" e distância de 22,32 m, até o vértice 29, de coordenadas N 8.235.347,70 m. e E 170.206,13 m.; deste, segue com azimute de 63°07'09" e distância de 26,97 m, até o vértice 30, de coordenadas N 8.235.359,90 m. e E 170.230,19 m.; deste, segue com azimute de 66°43'10" e distância de 35,03 m, até o vértice 31, de coordenadas N 8.235.373,74 m. e E 170.262,36 m.; deste, segue com azimute de 73°14'34" e distância de 56,96 m, até o vértice 32, de coordenadas N 8.235.390,16 m. e E

170.316,90 m.; deste, segue com azimute de 78°07'39" e distância de 56,32 m, até o vértice 33, de coordenadas N 8.235.401,75 m. e E 170.372,02 m.; deste, segue com azimute de 81°34'58" e distância de 34,86 m, até o vértice 34, de coordenadas N 8.235.406,85 m. e E 170.406,51 m.; deste, segue com azimute de 94°23'36" e distância de 44,40 m, até o vértice 35, de coordenadas N 8.235.403,45 m. e E 170.450,78 m.; deste, segue com azimute de 101°50'05" e distância de 67,70 m, até o vértice 36, de coordenadas N 8.235.389,57 m. e E 170.517,04 m.; deste, segue com azimute de 107°13'19" e distância de 65,01 m, até o vértice 37, de coordenadas N 8.235.370,32 m. e E 170.579,14 m.; deste, segue com azimute de 109°47'11" e distância de 97,53 m, até o vértice 38, de coordenadas N 8.235.337,30 m. e E 170.670,91 m.; deste, segue com azimute de 114°35'43" e distância de 35,30 m, até o vértice 39, de coordenadas N 8.235.322,61 m. e E 170.703,01 m.; deste, segue com azimute de 119°53'04" e distância de 37,10 m, até o vértice 40, de coordenadas N 8.235.304,13 m. e E 170.735,18 m.; deste, segue com azimute de 126°59'24" e distância de 66,39 m, até o vértice 41, de coordenadas N 8.235.264,18 m. e E 170.788,21 m.; deste, segue com azimute de 124°17'59" e distância de 65,07 m, até o vértice 42, de coordenadas N 8.235.227,51 m. e E 170.841,97 m.; deste, segue com azimute de 121°38'34" e distância de 53,32 m, até o vértice 43, de coordenadas N 8.235.199,53 m. e E 170.887,36 m.; deste, segue com azimute de 121°22'51" e distância de 153,29 m, até o vértice 44, de coordenadas N 8.235.119,71 m. e E 171.018,23 m.; deste, segue com azimute de 122°04'33" e distância de 177,94 m, até o vértice 45, de coordenadas N 8.235.025,22 m. e E 171.169,00 m.; deste, segue com azimute de 122°01'42" e distância de 133,69 m, até o vértice 46, de coordenadas N 8.234.954,32 m. e E 171.282,35 m.; deste, segue com azimute de 121°53'04" e distância de 100,14 m, até o vértice 47, de coordenadas N 8.234.901,42 m. e E 171.367,38 m.; deste, segue com azimute de 122°02'14" e distância de 112,69 m, até o vértice 48, de coordenadas N 8.234.841,64 m. e E 171.462,91 m.; deste, segue com azimute de 120°48'07" e distância de 147,42 m, até o vértice 49, de coordenadas N 8.234.766,15 m. e E 171.589,54 m.; deste, segue com azimute de 122°01'47" e distância de 308,28 m, até o vértice 50, de coordenadas N 8.234.602,65 m. e E 171.850,89 m.; deste, segue com azimute de 122°34'37" e distância de 121,51 m, até o vértice 51, de coordenadas N 8.234.537,22 m. e E 171.953,28 m.; deste, segue com azimute de 122°09'00" e distância de 155,77 m, até o vértice 52, de coordenadas N 8.234.454,33 m. e E 172.085,16 m.; deste, segue com azimute de 120°49'29" e distância de 32,66 m, até o vértice 53, de coordenadas N 8.234.437,60 m. e E 172.113,21 m.; deste, segue com azimute de 131°27'45" e distância de 10,99 m, até o vértice 54, de coordenadas N 8.234.430,32 m. e E 172.121,44 m.; deste, segue com azimute de 110°15'39" e distância de 7,76 m, até o vértice 55, de coordenadas N 8.234.427,63 m. e E 172.128,73 m.; deste, segue com azimute de 120°43'36" e distância de 30,26 m, até o vértice 56, de coordenadas N 8.234.412,18 m. e E 172.154,74 m.; deste, segue com azimute de 80°50'55" e distância de 1,54 m, até o vértice 57, de coordenadas N 8.234.412,42 m. e E 172.156,26 m.; eixo da Rodovia DF-475, deste segue pela Rodovia DF-475 até o vértice 58, de coordenadas N 8.234.729,91 m. e E 174.717,48 m.; interseção da Rodovia DF-475 com Rodovia DF-001 deste, segue pela Rodovia DF-001, até o vértice 59, de coordenadas N 8.231.194,36 m. e E 178.379,76 m.; deste, segue com azimute de 195°37'33" e distância de 953,795 m, até o vértice 60, de coordenadas N 8.230.275,81 m. e E 178.122,85 m.; as margens do Rio Alagado, deste, segue pelo Rio Alagado, até o vértice 61, de coordenadas N 8.224.511,71 m. e E 173.171,59 m.; cruzamento entre o Rio Alagado com a DF-290 deste, segue pela Rodovia DF-290, até o vértice 62, de coordenadas N 8.223.916,71 m. e E 174.367,93 m.; deste, segue com azimute de 217°13'28" e distância de 226,03 m, até o vértice 63, de coordenadas N 8.223.736,73 m. e E 174.231,20 m.; deste, segue com azimute de 216°50'49" e distância de 445,13 m, até o vértice 64, de coordenadas N 8.223.380,52 m. e E 173.964,26 m.; deste, segue com azimute de 216°50'49" e distância de 157,73 m, até o vértice 65, de coordenadas N 8.223.254,29 m. e E 173.869,67 m.; deste, segue com azimute de 216°50'49" e distância de 85,06 m, até o vértice 66, de coordenadas N 8.223.186,22 m. e E 173.818,66 m.; deste, segue com azimute de 214°18'07" e distância de 76,33 m, até o vértice 67, de coordenadas N 8.223.123,17 m. e E 173.775,64 m.; Limite Sul do Distrito Federal, deste, segue pelo Limite Sul do Distrito Federal, até o vértice 68, de coordenadas N 8.222.803,46 m. e E

149.228,46 m.; às Margens do Rio Descoberto, deste, segue pelo Rio Descoberto, até o vértice 69, de coordenadas N 8.230.693,10 m. e E 150.984,31 m.; confluência entre o Rio Descoberto e o Córrego Tiobo, deste, segue pelo Córrego Tiobo, até o vértice 70, de coordenadas N 8.234.373,07 m. e E 161.337,50 m.; confluência entre Córrego Tiobo e Córrego Buriti deste, segue pelo Córrego Buriti, até o vértice 71, de coordenadas N 8.234.886,29 m. e E 165.153,60 m.; confluência entre o Córrego Buriti e Córrego Estiva, deste, segue pelo Córrego, até o vértice 72, de coordenadas N 8.233.457,67 m. e E 165.758,39 m.; confluência entre o Córrego Estiva e Córrego Monjolo deste, segue pelo Córrego Monjolo, até o vértice 1, de coordenadas N 8.236.101,47 m. e E 168.679,17 m.; ponto inicial da descrição deste perímetro. Todas as coordenadas aqui descritas estão georreferenciadas ao Sistema Geodésico Brasileiro e encontram-se representadas no Sistema UTM, referenciadas ao Meridiano Central 45° WGr, Fuso 23, tendo como o Datum o SICAD-SIRGAS 2000. Todos os azimutes e distâncias, áreas e perímetros foram calculados no plano de projeção UTM.



MEMORIAL DESCRITIVO

TAGUATINGA – RA III

Perímetro: 52.655,120 m Área: 6.304,462 ha

Inicia-se a descrição deste perímetro no vértice 1, de coordenadas N 8.257.818,99 m e E 170.661,70 m, situado no eixo da Rodovia DF001, deste, segue até o vértice 2, de coordenadas N 8.251.670,58 m e E 172.837,47 m, situado na interseção entre as Rodovias BR070, DF001 e DF095 deste, segue pelo eixo da DF095 até o vértice 3, de coordenadas N 8.251.716,54 m e E 173.041,54 m; deste, segue com azimute de 174°41'59" e distância de 41,28 m, até o vértice 4, de coordenadas N 8.251.675,44 m e E 173.045,35 m; deste, segue com azimute de 238°03'59" e distância de 41,55 m, até o vértice 5, de coordenadas N 8.251.653,46 m e E 173.010,10 m; deste, segue com azimute de 238°04'00" e distância de 10,54 m, até o vértice 6, de coordenadas N 8.251.647,89 m e E 173.001,15 m; deste, segue com azimute de 228°21'59" e distância de 29,71 m, até o vértice 7, de coordenadas N 8.251.628,15 m e E 172.978,95 m; deste, segue com azimute de 221°06'45" e distância de 15,01 m, até o vértice 8, de coordenadas N 8.251.616,85 m e E 172.969,08 m; deste, segue com azimute de 208°41'10" e distância de 12,42 m, até o vértice 9, de coordenadas N 8.251.605,95 m e E 172.963,12 m; deste, segue com azimute de 196°36'31" e distância de 13,85 m, até o vértice 10, de coordenadas N 8.251.592,68 m e E 172.959,16 m; deste, segue com azimute de 196°50'24" e distância de 104,57 m, até o vértice 11, de coordenadas N 8.251.492,59 m e E 172.928,86 m; deste, segue com azimute de 196°50'24" e distância de 63,53 m, até o vértice 12, de coordenadas N 8.251.431,78 m e E 172.910,46 m; deste, segue com azimute de 176°59'18" e distância de 12,31 m, até o vértice 13, de coordenadas N 8.251.419,48 m e E 172.911,11 m; deste, segue com azimute de 178°42'46" e distância de 10,50 m, até o vértice 14, de coordenadas N 8.251.408,99 m e E 172.911,34 m; deste, segue com azimute de 178°42'47" e distância de 7,80 m, até o vértice 15, de coordenadas N 8.251.401,19 m e E 172.911,52 m; deste, segue com azimute de 195°26'23" e distância de 44,79 m, até o vértice 16, de coordenadas N 8.251.358,01 m e E 172.899,59 m; deste, segue com azimute de 194°38'38" e distância de 48,05 m, até o vértice 17, de coordenadas N 8.251.311,52 m e E 172.887,45 m; deste, segue com azimute de 194°38'37" e distância de 60,11 m, até o vértice 18, de coordenadas N 8.251.253,37 m e E 172.872,25 m; deste, segue com azimute de 192°02'54" e distância de 43,56 m, até o vértice 19, de coordenadas N 8.251.210,77 m e E 172.863,16 m; deste, segue com azimute de 193°40'12" e distância de 129,99 m, até o vértice 20, de coordenadas N 8.251.084,46 m e E 172.832,44 m; deste, segue com azimute de 217°18'41" e distância de 9,62 m, até o vértice 21, de coordenadas N 8.251.076,81 m e E 172.826,61 m; deste, segue com azimute de 217°18'41" e distância de 23,58 m, até o vértice 22, de coordenadas N 8.251.058,06 m e E 172.812,32 m; deste, segue com azimute de 207°12'55" e distância de 17,09 m, até o vértice 23, de coordenadas N 8.251.042,86 m e E 172.804,50 m; deste, segue com azimute de 198°58'40" e distância de 19,47 m, até o vértice 24, de coordenadas N 8.251.024,45 m e E 172.798,17 m; deste, segue com azimute de 198°58'41" e distância de 49,62 m, até o vértice 25, de coordenadas N 8.250.977,53 m e E 172.782,03 m; deste, segue com azimute de 198°58'40" e distância de 46,82 m, até o vértice 26, de coordenadas N 8.250.933,25 m e E 172.766,81 m; deste, segue com azimute de 251°47'18" e distância de 15,13 m, até o vértice 27, de coordenadas N 8.250.928,53 m e E 172.752,44 m; deste, segue com azimute de 193°49'05" e distância de 310,97 m, até o vértice 28, de coordenadas N 8.250.626,55 m e E 172.678,17 m; deste, segue com azimute de 193°33'31" e distância de 68,02 m, até o vértice 29, de coordenadas N 8.250.560,43 m e E 172.662,22 m; deste, segue com azimute de 206°45'52" e distância de 56,06 m, até o vértice 30, de coordenadas N 8.250.510,37 m e E 172.636,97 m; deste, segue com azimute de 190°14'47" e distância de 18,68 m, até o vértice 31, de coordenadas N 8.250.491,98 m e E 172.633,65 m; deste, segue com azimute de 225°21'07" e distância de 13,69 m, até o vértice 32, de coordenadas N 8.250.482,37 m e E 172.623,91 m; deste, segue com azimute de 225°21'07" e distância de

29,76 m, até o vértice 33, de coordenadas N 8.250.461,45 m e E 172.602,74 m; deste, segue com azimute de 127°18'18" e distância de 14,40 m, até o vértice 34, de coordenadas N 8.250.452,72 m e E 172.614,20 m; deste, segue com azimute de 127°18'17" e distância de 19,84 m, até o vértice 35, de coordenadas N 8.250.440,70 m e E 172.629,98 m; deste, segue com azimute de 211°25'51" e distância de 28,00 m, até o vértice 36, de coordenadas N 8.250.416,81 m e E 172.615,38 m; deste, segue com azimute de 213°50'22" e distância de 39,78 m, até o vértice 37, de coordenadas N 8.250.383,77 m e E 172.593,22 m; deste, segue com azimute de 220°13'23" e distância de 8,76 m, até o vértice 38, de coordenadas N 8.250.377,08 m e E 172.587,57 m; deste, segue com azimute de 220°13'23" e distância de 28,58 m, até o vértice 39, de coordenadas N 8.250.355,26 m e E 172.569,11 m; deste, segue com azimute de 209°38'59" e distância de 17,75 m, até o vértice 40, de coordenadas N 8.250.339,83 m e E 172.560,33 m; deste, segue com azimute de 196°45'28" e distância de 21,63 m, até o vértice 41, de coordenadas N 8.250.319,13 m e E 172.554,09 m; deste, segue com azimute de 195°46'54" e distância de 20,42 m, até o vértice 42, de coordenadas N 8.250.299,47 m e E 172.548,54 m; deste, segue com azimute de 190°40'45" e distância de 12,57 m, até o vértice 43, de coordenadas N 8.250.287,13 m e E 172.546,21 m; deste, segue com azimute de 189°53'41" e distância de 14,05 m, até o vértice 44, de coordenadas N 8.250.273,29 m e E 172.543,80 m; deste, segue com azimute de 174°18'50" e distância de 26,52 m, até o vértice 45, de coordenadas N 8.250.246,90 m e E 172.546,42 m; deste, segue com azimute de 184°06'15" e distância de 46,55 m, até o vértice 46, de coordenadas N 8.250.200,47 m e E 172.543,09 m; deste, segue com azimute de 177°35'13" e distância de 13,42 m, até o vértice 47, de coordenadas N 8.250.187,06 m e E 172.543,66 m; deste, segue com azimute de 155°14'57" e distância de 15,57 m, até o vértice 48, de coordenadas N 8.250.172,92 m e E 172.550,18 m; deste, segue com azimute de 125°43'54" e distância de 16,85 m, até o vértice 49, de coordenadas N 8.250.163,08 m e E 172.563,86 m; deste, segue com azimute de 125°27'42" e distância de 148,49 m, até o vértice 50, de coordenadas N 8.250.076,93 m e E 172.684,80 m; deste, segue com azimute de 125°16'42" e distância de 39,62 m, até o vértice 51, de coordenadas N 8.250.054,05 m e E 172.717,14 m; deste, segue com azimute de 102°44'03" e distância de 28,84 m, até o vértice 52, de coordenadas N 8.250.047,70 m e E 172.745,28 m; deste, segue com azimute de 128°02'18" e distância de 14,84 m, até o vértice 53, de coordenadas N 8.250.038,55 m e E 172.756,97 m; deste, segue com azimute de 131°08'26" e distância de 16,62 m, até o vértice 54, de coordenadas N 8.250.027,61 m e E 172.769,49 m; deste, segue com azimute de 237°59'23" e distância de 21,31 m, até o vértice 55, de coordenadas N 8.250.016,32 m e E 172.751,42 m; deste, segue com azimute de 241°19'33" e distância de 80,98 m, até o vértice 56, de coordenadas N 8.249.977,46 m e E 172.680,37 m; deste, segue com azimute de 241°19'33" e distância de 139,86 m, até o vértice 57, de coordenadas N 8.249.910,36 m e E 172.557,66 m; deste, segue com azimute de 158°30'06" e distância de 72,64 m, até o vértice 58, de coordenadas N 8.249.842,77 m e E 172.584,28 m; deste, segue com azimute de 158°05'05" e distância de 58,86 m, até o vértice 59, de coordenadas N 8.249.788,16 m e E 172.606,25 m; deste, segue com azimute de 157°32'54" e distância de 136,75 m, até o vértice 60, de coordenadas N 8.249.661,78 m e E 172.658,48 m; deste, segue com azimute de 156°41'40" e distância de 69,22 m, até o vértice 61, de coordenadas N 8.249.598,21 m e E 172.685,86 m; deste, segue com azimute de 157°32'01" e distância de 52,40 m, até o vértice 62, de coordenadas N 8.249.549,78 m e E 172.705,89 m; deste, segue com azimute de 159°16'28" e distância de 24,33 m, até o vértice 63, de coordenadas N 8.249.527,03 m e E 172.714,50 m; deste, segue com azimute de 161°48'50" e distância de 28,71 m, até o vértice 64, de coordenadas N 8.249.499,75 m e E 172.723,46 m; deste, segue com azimute de 166°35'35" e distância de 22,34 m, até o vértice 65, de coordenadas N 8.249.478,02 m e E 172.728,64 m; deste, segue com azimute de 175°15'44" e distância de 10,24 m, até o vértice 66, de coordenadas N 8.249.467,82 m e E 172.729,48 m; deste, segue com azimute de 176°17'33" e distância de 11,14 m, até o vértice 67, de coordenadas N 8.249.456,69 m e E 172.730,20 m; deste, segue com azimute de 176°17'30" e distância de 7,08 m,

até o vértice 68, de coordenadas N 8.249.449,63 m e E 172.730,66 m; deste, segue com azimute de 182°15'28" e distância de 8,94 m, até o vértice 69, de coordenadas N 8.249.440,70 m e E 172.730,31 m; deste, segue com azimute de 183°43'17" e distância de 16,59 m, até o vértice 70, de coordenadas N 8.249.424,15 m e E 172.729,23 m; deste, segue com azimute de 187°27'22" e distância de 47,86 m, até o vértice 71, de coordenadas N 8.249.376,69 m e E 172.723,02 m; deste, segue com azimute de 180°36'03" e distância de 51,55 m, até o vértice 72, de coordenadas N 8.249.325,14 m e E 172.722,48 m; deste, segue com azimute de 180°13'40" e distância de 87,05 m, até o vértice 73, de coordenadas N 8.249.238,09 m e E 172.722,14 m; deste, segue com azimute de 172°36'25" e distância de 2,82 m, até o vértice 74, de coordenadas N 8.249.235,29 m e E 172.722,50 m; deste, segue com azimute de 132°24'13" e distância de 4,92 m, até o vértice 75, de coordenadas N 8.249.231,98 m e E 172.726,13 m; deste, segue com azimute de 101°57'35" e distância de 3,30 m, até o vértice 76, de coordenadas N 8.249.231,29 m e E 172.729,36 m; deste, segue com azimute de 86°30'53" e distância de 6,28 m, até o vértice 77, de coordenadas N 8.249.231,67 m e E 172.735,63 m; deste, segue com azimute de 86°30'53" e distância de 43,10 m, até o vértice 78, de coordenadas N 8.249.234,29 m e E 172.778,65 m; deste, segue com azimute de 70°47'42" e distância de 6,65 m, até o vértice 79, de coordenadas N 8.249.236,48 m e E 172.784,93 m; deste, segue com azimute de 165°33'47" e distância de 3,87 m, até o vértice 80, de coordenadas N 8.249.232,74 m e E 172.785,89 m; deste, segue com azimute de 171°45'24" e distância de 2,81 m, até o vértice 81, de coordenadas N 8.249.229,96 m e E 172.786,29 m; deste, segue com azimute de 171°45'22" e distância de 128,96 m, até o vértice 82, de coordenadas N 8.249.102,33 m e E 172.804,78 m; deste, segue com azimute de 172°38'23" e distância de 114,52 m, até o vértice 83, de coordenadas N 8.248.988,75 m e E 172.819,46 m; deste, segue com azimute de 172°29'31" e distância de 71,34 m, até o vértice 84, de coordenadas N 8.248.918,03 m e E 172.828,78 m; deste, segue com azimute de 170°27'56" e distância de 27,36 m, até o vértice 85, de coordenadas N 8.248.891,04 m e E 172.833,31 m; deste, segue com azimute de 144°10'42" e distância de 11,34 m, até o vértice 86, de coordenadas N 8.248.881,85 m e E 172.839,94 m; deste, segue com azimute de 165°21'48" e distância de 35,21 m, até o vértice 87, de coordenadas N 8.248.847,78 m e E 172.848,84 m; deste, segue com azimute de 166°05'19" e distância de 124,34 m, até o vértice 88, de coordenadas N 8.248.727,08 m e E 172.878,74 m; deste, segue com azimute de 166°14'40" e distância de 149,37 m, até o vértice 89, de coordenadas N 8.248.582,00 m e E 172.914,25 m; deste, segue com azimute de 166°24'29" e distância de 133,13 m, até o vértice 90, de coordenadas N 8.248.452,60 m e E 172.945,54 m; deste, segue com azimute de 166°36'10" e distância de 93,59 m, até o vértice 91, de coordenadas N 8.248.361,55 m e E 172.967,22 m; deste, segue com azimute de 165°40'12" e distância de 74,23 m, até o vértice 92, de coordenadas N 8.248.289,64 m e E 172.985,60 m; deste, segue com azimute de 165°07'53" e distância de 79,79 m, até o vértice 93, de coordenadas N 8.248.212,52 m e E 173.006,07 m; deste, segue com azimute de 162°33'17" e distância de 26,83 m, até o vértice 94, de coordenadas N 8.248.186,92 m e E 173.014,11 m; deste, segue com azimute de 162°33'16" e distância de 48,05 m, até o vértice 95, de coordenadas N 8.248.141,08 m e E 173.028,52 m; deste, segue com azimute de 161°28'14" e distância de 90,00 m, até o vértice 96, de coordenadas N 8.248.055,75 m e E 173.057,12 m; deste, segue com azimute de 159°28'20" e distância de 21,82 m, até o vértice 97, de coordenadas N 8.248.035,31 m e E 173.064,77 m; deste, segue com azimute de 156°31'07" e distância de 28,52 m, até o vértice 98, de coordenadas N 8.248.009,16 m e E 173.076,14 m; deste, segue com azimute de 154°52'13" e distância de 13,47 m, até o vértice 99, de coordenadas N 8.247.996,96 m e E 173.081,86 m; deste, segue com azimute de 154°05'39" e distância de 47,64 m, até o vértice 100, de coordenadas N 8.247.954,11 m e E 173.102,67 m; deste, segue com azimute de 246°05'39" e distância de 8,12 m, até o vértice 101, de coordenadas N 8.247.950,82 m e E 173.095,25 m; deste, segue com azimute de 243°03'36" e distância de 285,00 m, até o vértice 102, de coordenadas N 8.247.821,70 m e E 172.841,17 m; ponto este situado na Rodovia DF001 e segue por seu eixo até o

vértice 103, de coordenadas N 8.246.855,41 m e E 173.397,45 m; deste, segue com azimute de 62°56'33" e distância de 393,31 m, até o vértice 104, de coordenadas N 8.247.034,32 m e E 173.747,70 m; deste, segue com azimute de 128°40'00" e distância de 19,52 m, até o vértice 105, de coordenadas N 8.247.022,12 m e E 173.762,95 m; deste, segue com azimute de 152°51'44" e distância de 371,38 m, até o vértice 106, de coordenadas N 8.246.691,62 m e E 173.932,35 m; deste, segue com azimute de 151°46'12" e distância de 472,58 m, até o vértice 107, de coordenadas N 8.246.275,25 m e E 174.155,88 m; deste, segue com azimute de 151°46'12" e distância de 547,09 m, até o vértice 108, de coordenadas N 8.245.793,24 m e E 174.414,66 m; deste, segue com azimute de 151°46'12" e distância de 487,28 m, até o vértice 109, de coordenadas N 8.245.363,92 m e E 174.645,15 m; deste, segue com azimute de 144°14'28" e distância de 65,27 m, até o vértice 110, de coordenadas N 8.245.310,96 m e E 174.683,29 m; deste, segue com azimute de 156°59'29" e distância de 73,74 m, até o vértice 111, de coordenadas N 8.245.243,09 m e E 174.712,11 m; deste, segue com azimute de 65°54'52" e distância de 437,62 m, até o vértice 112, de coordenadas N 8.245.421,68 m e E 175.111,63 m; deste, segue com azimute de 166°36'27" e distância de 85,67 m, até o vértice 113, de coordenadas N 8.245.338,34 m e E 175.131,48 m; deste, segue com azimute de 159°07'16" e distância de 137,34 m, até o vértice 114, de coordenadas N 8.245.210,01 m e E 175.180,43 m; deste, segue com azimute de 156°42'01" e distância de 11,35 m, até o vértice 115, de coordenadas N 8.245.199,59 m e E 175.184,92 m; deste, segue com azimute de 156°42'02" e distância de 165,24 m, até o vértice 116, de coordenadas N 8.245.047,83 m e E 175.250,27 m; deste, segue com azimute de 158°40'45" e distância de 113,63 m, até o vértice 117, de coordenadas N 8.244.941,97 m e E 175.291,59 m; deste, segue com azimute de 159°07'16" e distância de 115,66 m, até o vértice 118, de coordenadas N 8.244.833,90 m e E 175.332,81 m; deste, segue com azimute de 159°07'16" e distância de 66,12 m, até o vértice 119, de coordenadas N 8.244.772,13 m e E 175.356,37 m; deste, segue com azimute de 158°17'58" e distância de 102,06 m, até o vértice 120, de coordenadas N 8.244.677,30 m e E 175.394,11 m; deste, segue com azimute de 154°15'28" e distância de 77,02 m, até o vértice 121, de coordenadas N 8.244.607,93 m e E 175.427,56 m; deste, segue com azimute de 150°26'42" e distância de 43,91 m, até o vértice 122, de coordenadas N 8.244.569,74 m e E 175.449,22 m; deste, segue com azimute de 151°35'50" e distância de 135,53 m, até o vértice 123, de coordenadas N 8.244.450,52 m e E 175.513,68 m; deste, segue com azimute de 151°13'29" e distância de 115,91 m, até o vértice 124, de coordenadas N 8.244.348,92 m e E 175.569,48 m; deste, segue com azimute de 241°30'43" e distância de 149,58 m, até o vértice 125, de coordenadas N 8.244.277,13 m e E 175.438,25 m; deste, segue com azimute de 151°32'05" e distância de 449,65 m, até o vértice 126, de coordenadas N 8.243.881,85 m e E 175.652,56 m; deste, segue com azimute de 151°25'20" e distância de 444,70 m, até o vértice 127, de coordenadas N 8.243.491,32 m e E 175.865,29 m; deste, segue com azimute de 151°52'41" e distância de 189,45 m, até o vértice 128, de coordenadas N 8.243.324,23 m e E 175.954,58 m; deste, segue com azimute de 241°58'59" e distância de 614,49 m, até o vértice 129, de coordenadas N 8.243.035,59 m e E 175.412,11 m, situado no eixo da Rodovia DF001, seguindo até o vértice 130, de coordenadas N 8.242.444,77 m e E 175.726,70 m, ponto de interseção entre as Rodovias DF001 e DF075; deste, segue pela Rodovia DF001 até o vértice 131, de coordenadas N 8.242.472,06 m e E 173.614,97 m; deste, segue com azimute de 324°18'56" e distância de 47,35 m, até o vértice 132, de coordenadas N 8.242.510,52 m e E 173.587,35 m; deste, segue com azimute de 54°31'52" e distância de 309,87 m, até o vértice 133, de coordenadas N 8.242.690,32 m e E 173.839,71 m; deste, segue com azimute de 54°31'52" e distância de 599,46 m, até o vértice 134, de coordenadas N 8.243.038,16 m e E 174.327,93 m; deste, segue com azimute de 54°31'52" e distância de 424,74 m, até o vértice 135, de coordenadas N 8.243.284,62 m e E 174.673,85 m; deste, segue com azimute de 331°44'22" e distância de 569,82 m, até o vértice 136, de coordenadas N 8.243.786,52 m e E 174.404,05 m; deste, segue com azimute de 310°22'48" e distância de 14,05 m, até o vértice 137, de coordenadas N 8.243.795,62 m e E 174.393,35 m; deste, segue com azimute de

271°45'42" e distância de 393,59 m, até o vértice 138, de coordenadas N 8.243.807,72 m e E 173.999,95 m; deste, segue com azimute de 331°46'41" e distância de 56,71 m, até o vértice 139, de coordenadas N 8.243.857,68 m e E 173.973,13 m; deste, segue com azimute de 331°46'41" e distância de 73,92 m, até o vértice 140, de coordenadas N 8.243.922,82 m e E 173.938,18 m; deste, segue com azimute de 331°46'41" e distância de 110,65 m, até o vértice 141, de coordenadas N 8.244.020,32 m e E 173.885,85 m; deste, segue com azimute de 241°50'15" e distância de 44,92 m, até o vértice 142, de coordenadas N 8.243.999,12 m e E 173.846,25 m; deste, segue com azimute de 331°43'25" e distância de 106,73 m, até o vértice 143, de coordenadas N 8.244.093,11 m e E 173.795,69 m; deste, segue com azimute de 241°26'11" e distância de 29,04 m, até o vértice 144, de coordenadas N 8.244.079,23 m e E 173.770,18 m; deste, segue com azimute de 241°22'03" e distância de 3,09 m, até o vértice 145, de coordenadas N 8.244.077,74 m e E 173.767,46 m; deste, segue com azimute de 331°49'53" e distância de 99,72 m, até o vértice 146, de coordenadas N 8.244.165,65 m e E 173.720,39 m; deste, segue com azimute de 240°45'51" e distância de 31,50 m, até o vértice 147, de coordenadas N 8.244.150,27 m e E 173.692,91 m; deste, segue com azimute de 309°55'00" e distância de 130,55 m, até o vértice 148, de coordenadas N 8.244.234,04 m e E 173.592,78 m; deste, segue com azimute de 248°11'36" e distância de 62,77 m, até o vértice 149, de coordenadas N 8.244.210,72 m e E 173.534,50 m, ponto às margens Ribeirão Taguatinga; deste, segue margeando este ribeirão, até o vértice 150, de coordenadas N 8.244.674,00 m e E 173.284,80 m; deste, segue com azimute de 243°20'38" e distância de 1,38 m, até o vértice 151, de coordenadas N 8.244.673,38 m e E 173.283,56 m; deste, segue com azimute de 243°20'41" e distância de 1,02 m, até o vértice 152, de coordenadas N 8.244.672,92 m e E 173.282,65 m; deste, segue com azimute de 245°44'55" e distância de 245,92 m, até o vértice 153, de coordenadas N 8.244.571,91 m e E 173.058,43 m; deste, segue com azimute de 246°18'10" e distância de 168,68 m, até o vértice 154, de coordenadas N 8.244.504,11 m e E 172.903,97 m; deste, segue com azimute de 246°03'18" e distância de 1,66 m, até o vértice 155, de coordenadas N 8.244.503,44 m e E 172.902,45 m; deste, segue com azimute de 269°21'25" e distância de 9,80 m, até o vértice 156, de coordenadas N 8.244.503,33 m e E 172.892,65 m; deste, segue com azimute de 286°59'11" e distância de 13,76 m, até o vértice 157, de coordenadas N 8.244.507,35 m e E 172.879,49 m; deste, segue com azimute de 301°38'26" e distância de 12,49 m, até o vértice 158, de coordenadas N 8.244.513,90 m e E 172.868,86 m; deste, segue com azimute de 323°29'58" e distância de 15,72 m, até o vértice 159, de coordenadas N 8.244.526,54 m e E 172.859,51 m; deste, segue com azimute de 338°26'28" e distância de 24,73 m, até o vértice 160, de coordenadas N 8.244.549,54 m e E 172.850,42 m; deste, segue com azimute de 338°26'26" e distância de 3,64 m, até o vértice 161, de coordenadas N 8.244.552,93 m e E 172.849,08 m; deste, segue com azimute de 265°57'22" e distância de 8,85 m, até o vértice 162, de coordenadas N 8.244.552,30 m e E 172.840,25 m; deste, segue com azimute de 245°19'04" e distância de 43,16 m, até o vértice 163, de coordenadas N 8.244.534,28 m e E 172.801,04 m; deste, segue com azimute de 245°19'02" e distância de 7,27 m, até o vértice 164, de coordenadas N 8.244.531,25 m e E 172.794,43 m; deste, segue com azimute de 245°19'03" e distância de 72,12 m, até o vértice 165, de coordenadas N 8.244.501,13 m e E 172.728,90 m; deste, segue com azimute de 245°19'03" e distância de 101,07 m, até o vértice 166, de coordenadas N 8.244.458,92 m e E 172.637,06 m; deste, segue com azimute de 245°19'03" e distância de 27,33 m, até o vértice 167, de coordenadas N 8.244.447,51 m e E 172.612,23 m; deste, segue com azimute de 268°44'40" e distância de 63,80 m, até o vértice 168, de coordenadas N 8.244.446,11 m e E 172.548,44 m; deste, segue com azimute de 246°00'22" e distância de 102,12 m, até o vértice 169, de coordenadas N 8.244.404,59 m e E 172.455,15 m; deste, segue com azimute de 246°00'22" e distância de 109,71 m, até o vértice 170, de coordenadas N 8.244.359,98 m e E 172.354,92 m; deste, segue com azimute de 246°00'23" e distância de 13,54 m, até o vértice 171, de coordenadas N 8.244.354,47 m e E 172.342,55 m; deste, segue com azimute de 246°00'22" e distância de 48,74 m, até o vértice 172, de coordenadas N 8.244.334,65 m e E 172.298,02 m; deste, segue com

azimute de 264°13'13" e distância de 62,05 m, até o vértice 173, de coordenadas N 8.244.328,40 m e E 172.236,29 m; deste, segue com azimute de 247°49'32" e distância de 73,92 m, até o vértice 174, de coordenadas N 8.244.300,50 m e E 172.167,83 m; deste, segue com azimute de 268°08'14" e distância de 16,32 m, até o vértice 175, de coordenadas N 8.244.299,97 m e E 172.151,52 m; deste, segue com azimute de 268°08'14" e distância de 43,30 m, até o vértice 176, de coordenadas N 8.244.298,56 m e E 172.108,24 m; deste, segue com azimute de 283°11'51" e distância de 56,36 m, até o vértice 177, de coordenadas N 8.244.311,43 m e E 172.053,36 m; deste, segue com azimute de 297°19'12" e distância de 98,01 m, até o vértice 178, de coordenadas N 8.244.356,41 m e E 171.966,29 m; deste, segue com azimute de 297°53'55" e distância de 62,51 m, até o vértice 179, de coordenadas N 8.244.385,66 m e E 171.911,04 m; deste, segue com azimute de 297°53'55" e distância de 105,36 m, até o vértice 180, de coordenadas N 8.244.434,96 m e E 171.817,92 m; deste, segue com azimute de 297°53'55" e distância de 52,92 m, até o vértice 181, de coordenadas N 8.244.459,73 m e E 171.771,15 m; deste, segue com azimute de 312°48'03" e distância de 40,06 m, até o vértice 182, de coordenadas N 8.244.486,94 m e E 171.741,76 m; deste, segue com azimute de 324°26'51" e distância de 52,03 m, até o vértice 183, de coordenadas N 8.244.529,27 m e E 171.711,51 m; deste, segue com azimute de 324°26'49" e distância de 4,26 m, até o vértice 184, de coordenadas N 8.244.532,74 m e E 171.709,03 m; deste, segue com azimute de 312°29'30" e distância de 62,39 m, até o vértice 185, de coordenadas N 8.244.574,88 m e E 171.663,03 m; deste, segue com azimute de 329°12'33" e distância de 28,68 m, até o vértice 186, de coordenadas N 8.244.599,52 m e E 171.648,34 m; deste, segue com azimute de 329°12'33" e distância de 36,00 m, até o vértice 187, de coordenadas N 8.244.630,44 m e E 171.629,92 m; deste, segue com azimute de 329°12'32" e distância de 74,86 m, até o vértice 188, de coordenadas N 8.244.694,75 m e E 171.591,59 m; deste, segue com azimute de 345°56'46" e distância de 31,13 m, até o vértice 189, de coordenadas N 8.244.724,95 m e E 171.584,04 m; deste, segue com azimute de 345°56'45" e distância de 30,28 m, até o vértice 190, de coordenadas N 8.244.754,32 m e E 171.576,68 m; deste, segue com azimute de 345°56'48" e distância de 3,09 m, até o vértice 191, de coordenadas N 8.244.757,32 m e E 171.575,93 m; deste, segue com azimute de 329°14'19" e distância de 100,05 m, até o vértice 192, de coordenadas N 8.244.843,29 m e E 171.524,76 m; deste, segue com azimute de 329°14'17" e distância de 14,91 m, até o vértice 193, de coordenadas N 8.244.856,11 m e E 171.517,13 m; deste, segue com azimute de 329°14'16" e distância de 1,92 m, até o vértice 194, de coordenadas N 8.244.857,76 m e E 171.516,15 m; deste, segue com azimute de 305°23'45" e distância de 45,63 m, até o vértice 195, de coordenadas N 8.244.884,19 m e E 171.478,96 m; deste, segue com azimute de 327°58'32" e distância de 68,44 m, até o vértice 196, de coordenadas N 8.244.942,21 m e E 171.442,66 m; deste, segue com azimute de 327°58'32" e distância de 20,32 m, até o vértice 197, de coordenadas N 8.244.959,44 m e E 171.431,89 m; deste, segue com azimute de 334°05'23" e distância de 37,05 m, até o vértice 198, de coordenadas N 8.244.992,77 m e E 171.415,70 m; deste, segue com azimute de 355°50'17" e distância de 40,91 m, até o vértice 199, de coordenadas N 8.245.033,57 m e E 171.412,73 m; deste, segue com azimute de 359°52'14" e distância de 39,14 m, até o vértice 200, de coordenadas N 8.245.072,70 m e E 171.412,64 m; deste, segue com azimute de 270°08'47" e distância de 49,31 m, até o vértice 201, de coordenadas N 8.245.072,83 m e E 171.363,34 m; deste, segue com azimute de 259°56'54" e distância de 21,66 m, até o vértice 202, de coordenadas N 8.245.069,05 m e E 171.342,01 m; deste, segue com azimute de 252°38'56" e distância de 38,99 m, até o vértice 203, de coordenadas N 8.245.057,42 m e E 171.304,80 m; deste, segue com azimute de 243°46'24" e distância de 49,09 m, até o vértice 204, de coordenadas N 8.245.035,73 m e E 171.260,76 m; deste, segue com azimute de 243°46'24" e distância de 35,36 m, até o vértice 205, de coordenadas N 8.245.020,10 m e E 171.229,04 m; deste, segue com azimute de 243°46'25" e distância de 13,99 m, até o vértice 206, de coordenadas N 8.245.013,92 m e E 171.216,49 m; deste, segue com azimute de 243°46'21" e distância de 1,35 m, até o vértice 207, de coordenadas N 8.245.013,32 m e E 171.215,28 m;

deste, segue com azimute de 328°57'26" e distância de 137,88 m, até o vértice 208, de coordenadas N 8.245.131,46 m e E 171.144,17 m; deste, segue com azimute de 324°46'33" e distância de 123,63 m, até o vértice 209, de coordenadas N 8.245.232,45 m e E 171.072,87 m; deste, segue com azimute de 324°36'22" e distância de 100,30 m, até o vértice 210, de coordenadas N 8.245.314,21 m e E 171.014,78 m; deste, segue com azimute de 331°58'05" e distância de 64,96 m, até o vértice 211, de coordenadas N 8.245.371,54 m e E 170.984,25 m; deste, segue com azimute de 331°58'05" e distância de 16,05 m, até o vértice 212, de coordenadas N 8.245.385,71 m e E 170.976,71 m; deste, segue com azimute de 331°58'06" e distância de 19,78 m, até o vértice 213, de coordenadas N 8.245.403,17 m e E 170.967,41 m; deste, segue com azimute de 311°24'53" e distância de 196,51 m, até o vértice 214, de coordenadas N 8.245.533,16 m e E 170.820,04 m; deste, segue com azimute de 293°34'58" e distância de 10,47 m, até o vértice 215, de coordenadas N 8.245.537,35 m e E 170.810,45 m; deste, segue com azimute de 270°00'00" e distância de 7,06 m, até o vértice 216, de coordenadas N 8.245.537,35 m e E 170.803,39 m; deste, segue com azimute de 270°00'00" e distância de 4,39 m, até o vértice 217, de coordenadas N 8.245.537,35 m e E 170.799,01 m; deste, segue com azimute de 243°55'17" e distância de 69,45 m, até o vértice 218, de coordenadas N 8.245.506,82 m e E 170.736,63 m; deste, segue com azimute de 243°55'17" e distância de 55,14 m, até o vértice 219, de coordenadas N 8.245.482,58 m e E 170.687,11 m; deste, segue com azimute de 243°39'55" e distância de 18,18 m, até o vértice 220, de coordenadas N 8.245.474,52 m e E 170.670,81 m; deste, segue com azimute de 337°00'36" e distância de 93,35 m, até o vértice 221, de coordenadas N 8.245.560,45 m e E 170.634,35 m; deste, segue com azimute de 343°54'16" e distância de 111,37 m, até o vértice 222, de coordenadas N 8.245.667,45 m e E 170.603,48 m; deste, segue com azimute de 349°01'27" e distância de 84,04 m, até o vértice 223, de coordenadas N 8.245.749,95 m e E 170.587,48 m; deste, segue com azimute de 354°21'52" e distância de 3,90 m, até o vértice 224, de coordenadas N 8.245.753,84 m e E 170.587,09 m; deste, segue com azimute de 354°21'47" e distância de 13,76 m, até o vértice 225, de coordenadas N 8.245.767,53 m e E 170.585,74 m; deste, segue com azimute de 354°21'48" e distância de 49,29 m, até o vértice 226, de coordenadas N 8.245.816,58 m e E 170.580,90 m; deste, segue com azimute de 356°28'04" e distância de 8,36 m, até o vértice 227, de coordenadas N 8.245.824,92 m e E 170.580,39 m; deste, segue com azimute de 356°28'04" e distância de 47,08 m, até o vértice 228, de coordenadas N 8.245.871,91 m e E 170.577,49 m; deste, segue com azimute de 357°57'16" e distância de 46,70 m, até o vértice 229, de coordenadas N 8.245.918,59 m e E 170.575,82 m; deste, segue com azimute de 357°57'16" e distância de 19,68 m, até o vértice 230, de coordenadas N 8.245.938,25 m e E 170.575,12 m; deste, segue com azimute de 348°22'59" e distância de 9,73 m, até o vértice 231, de coordenadas N 8.245.947,78 m e E 170.573,16 m; deste, segue com azimute de 348°22'55" e distância de 1,34 m, até o vértice 232, de coordenadas N 8.245.949,09 m e E 170.572,89 m, ponto às margens do Ribeirão Taguatinga; deste, segue margeando este ribeirão até o vértice 233, de coordenadas N 8.245.084,25 m e E 169.266,32 m; deste, segue com azimute de 331°39'36" e distância de 65,77 m, até o vértice 234, de coordenadas N 8.245.142,13 m e E 169.235,10 m; deste, segue com azimute de 331°44'21" e distância de 26,16 m, até o vértice 235, de coordenadas N 8.245.165,17 m e E 169.222,71 m; deste, segue com azimute de 331°44'22" e distância de 30,82 m, até o vértice 236, de coordenadas N 8.245.192,32 m e E 169.208,12 m; deste, segue com azimute de 332°08'24" e distância de 423,60 m, até o vértice 237, de coordenadas N 8.245.566,82 m e E 169.010,17 m; deste, segue com azimute de 318°25'23" e distância de 77,53 m, até o vértice 238, de coordenadas N 8.245.624,82 m e E 168.958,71 m; deste, segue com azimute de 327°41'59" e distância de 51,46 m, até o vértice 239, de coordenadas N 8.245.668,32 m e E 168.931,21 m; deste, segue com azimute de 351°09'07" e distância de 131,97 m, até o vértice 240, de coordenadas N 8.245.798,72 m e E 168.910,92 m; deste, segue com azimute de 351°09'06" e distância de 31,48 m, até o vértice 241, de coordenadas N 8.245.829,82 m e E 168.906,07 m; deste, segue com azimute de 1°08'33" e distância de 175,54 m, até o vértice 242, de coordenadas N 8.246.005,32

m e E 168.909,57 m; deste, segue com azimute de 6°09'17" e distância de 116,54 m, até o vértice 243, de coordenadas N 8.246.121,18 m e E 168.922,07 m; deste, segue com azimute de 6°23'10" e distância de 38,97 m, até o vértice 244, de coordenadas N 8.246.159,92 m e E 168.926,40 m; deste, segue com azimute de 247°49'19" e distância de 21,96 m, até o vértice 245, de coordenadas N 8.246.151,63 m e E 168.906,07 m; deste, segue com azimute de 247°49'20" e distância de 43,86 m, até o vértice 246, de coordenadas N 8.246.135,07 m e E 168.865,45 m; deste, segue com azimute de 251°39'37" e distância de 72,16 m, até o vértice 247, de coordenadas N 8.246.112,36 m e E 168.796,95 m; deste, segue com azimute de 340°59'08" e distância de 25,68 m, até o vértice 248, de coordenadas N 8.246.136,65 m e E 168.788,59 m; deste, segue com azimute de 340°59'08" e distância de 459,43 m, até o vértice 249, de coordenadas N 8.246.571,00 m e E 168.638,90 m; deste, segue com azimute de 69°41'12" e distância de 617,72 m, até o vértice 250, de coordenadas N 8.246.785,45 m e E 169.218,21 m; deste, segue com azimute de 342°24'23" e distância de 81,40 m, até o vértice 251, de coordenadas N 8.246.863,04 m e E 169.193,60 m; deste, segue com azimute de 335°00'29" e distância de 38,11 m, até o vértice 252, de coordenadas N 8.246.897,59 m e E 169.177,50 m; deste, segue com azimute de 338°30'40" e distância de 75,51 m, até o vértice 253, de coordenadas N 8.246.967,84 m e E 169.149,84 m; deste, segue com azimute de 338°30'40" e distância de 52,97 m, até o vértice 254, de coordenadas N 8.247.017,13 m e E 169.130,44 m; deste, segue com azimute de 338°30'40" e distância de 53,86 m, até o vértice 255, de coordenadas N 8.247.067,25 m e E 169.110,71 m; deste, segue com azimute de 338°30'40" e distância de 54,70 m, até o vértice 256, de coordenadas N 8.247.118,14 m e E 169.090,67 m; deste, segue com azimute de 338°52'05" e distância de 54,15 m, até o vértice 257, de coordenadas N 8.247.168,65 m e E 169.071,15 m; deste, segue com azimute de 338°53'06" e distância de 51,71 m, até o vértice 258, de coordenadas N 8.247.216,89 m e E 169.052,52 m; deste, segue com azimute de 338°53'05" e distância de 42,27 m, até o vértice 259, de coordenadas N 8.247.256,32 m e E 169.037,29 m; deste, segue com azimute de 338°53'05" e distância de 11,09 m, até o vértice 260, de coordenadas N 8.247.266,66 m e E 169.033,30 m; deste, segue com azimute de 338°53'06" e distância de 49,05 m, até o vértice 261, de coordenadas N 8.247.312,42 m e E 169.015,63 m; deste, segue com azimute de 338°53'06" e distância de 53,49 m, até o vértice 262, de coordenadas N 8.247.362,32 m e E 168.996,36 m; deste, segue com azimute de 338°53'06" e distância de 55,51 m, até o vértice 263, de coordenadas N 8.247.414,10 m e E 168.976,36 m; deste, segue com azimute de 338°53'06" e distância de 48,53 m, até o vértice 264, de coordenadas N 8.247.459,38 m e E 168.958,88 m; deste, segue com azimute de 338°53'06" e distância de 56,80 m, até o vértice 265, de coordenadas N 8.247.512,37 m e E 168.938,42 m; deste, segue com azimute de 338°53'05" e distância de 50,39 m, até o vértice 266, de coordenadas N 8.247.559,37 m e E 168.920,27 m; deste, segue com azimute de 338°53'06" e distância de 58,91 m, até o vértice 267, de coordenadas N 8.247.614,33 m e E 168.899,04 m; deste, segue com azimute de 338°53'06" e distância de 45,43 m, até o vértice 268, de coordenadas N 8.247.656,70 m e E 168.882,68 m; deste, segue com azimute de 338°53'06" e distância de 39,97 m, até o vértice 269, de coordenadas N 8.247.693,99 m e E 168.868,28 m; deste, segue com azimute de 338°53'06" e distância de 24,50 m, até o vértice 270, de coordenadas N 8.247.716,85 m e E 168.859,45 m; deste, segue com azimute de 338°53'05" e distância de 35,90 m, até o vértice 271, de coordenadas N 8.247.750,34 m e E 168.846,52 m; deste, segue com azimute de 338°53'06" e distância de 12,32 m, até o vértice 272, de coordenadas N 8.247.761,84 m e E 168.842,08 m; deste, segue com azimute de 338°53'06" e distância de 34,96 m, até o vértice 273, de coordenadas N 8.247.794,45 m e E 168.829,49 m; deste, segue com azimute de 338°53'06" e distância de 54,56 m, até o vértice 274, de coordenadas N 8.247.845,34 m e E 168.809,83 m; deste, segue com azimute de 338°53'06" e distância de 46,78 m, até o vértice 275, de coordenadas N 8.247.888,98 m e E 168.792,98 m; deste, segue com azimute de 338°53'06" e distância de 45,67 m, até o vértice 276, de coordenadas N 8.247.931,59 m e E 168.776,53 m; deste, segue com azimute de 338°53'06" e distância de 16,30 m, até o vértice 277, de

coordenadas N 8.247.946,79 m e E 168.770,66 m; deste, segue com azimute de 335°38'33" e distância de 28,05 m, até o vértice 278, de coordenadas N 8.247.972,34 m e E 168.759,09 m; deste, segue com azimute de 335°38'33" e distância de 8,33 m, até o vértice 279, de coordenadas N 8.247.979,93 m e E 168.755,65 m; deste, segue com azimute de 330°53'46" e distância de 30,85 m, até o vértice 280, de coordenadas N 8.248.006,88 m e E 168.740,65 m; deste, segue com azimute de 338°35'06" e distância de 10,59 m, até o vértice 281, de coordenadas N 8.248.016,74 m e E 168.736,78 m; deste, segue com azimute de 338°35'07" e distância de 8,50 m, até o vértice 282, de coordenadas N 8.248.024,65 m e E 168.733,68 m; deste, segue com azimute de 338°35'07" e distância de 36,06 m, até o vértice 283, de coordenadas N 8.248.058,22 m e E 168.720,51 m; deste, segue com azimute de 338°35'07" e distância de 44,04 m, até o vértice 284, de coordenadas N 8.248.099,22 m e E 168.704,43 m; deste, segue com azimute de 338°35'07" e distância de 47,98 m, até o vértice 285, de coordenadas N 8.248.143,89 m e E 168.686,92 m; deste, segue com azimute de 338°35'07" e distância de 47,42 m, até o vértice 286, de coordenadas N 8.248.188,03 m e E 168.669,60 m; deste, segue com azimute de 338°35'07" e distância de 18,14 m, até o vértice 287, de coordenadas N 8.248.204,92 m e E 168.662,98 m; deste, segue com azimute de 338°35'07" e distância de 26,13 m, até o vértice 288, de coordenadas N 8.248.229,24 m e E 168.653,44 m; deste, segue com azimute de 338°35'07" e distância de 48,11 m, até o vértice 289, de coordenadas N 8.248.274,03 m e E 168.635,87 m; deste, segue com azimute de 338°35'07" e distância de 63,96 m, até o vértice 290, de coordenadas N 8.248.333,57 m e E 168.612,52 m; deste, segue com azimute de 68°33'54" e distância de 78,92 m, até o vértice 291, de coordenadas N 8.248.362,42 m e E 168.685,99 m; deste, segue com azimute de 68°33'54" e distância de 16,86 m, até o vértice 292, de coordenadas N 8.248.368,58 m e E 168.701,68 m; deste, segue com azimute de 339°07'05" e distância de 138,31 m, até o vértice 293, de coordenadas N 8.248.497,80 m e E 168.652,38 m; deste, segue com azimute de 339°07'05" e distância de 46,07 m, até o vértice 294, de coordenadas N 8.248.540,84 m e E 168.635,96 m; deste, segue com azimute de 339°07'05" e distância de 40,63 m, até o vértice 295, de coordenadas N 8.248.578,80 m e E 168.621,48 m; deste, segue com azimute de 6°03'49" e distância de 6,73 m, até o vértice 296, de coordenadas N 8.248.585,49 m e E 168.622,19 m; deste, segue com azimute de 6°03'49" e distância de 47,43 m, até o vértice 297, de coordenadas N 8.248.632,66 m e E 168.627,20 m; deste, segue com azimute de 338°41'41" e distância de 3,12 m, até o vértice 298, de coordenadas N 8.248.635,57 m e E 168.626,07 m; deste, segue com azimute de 338°41'36" e distância de 43,73 m, até o vértice 299, de coordenadas N 8.248.676,31 m e E 168.610,18 m; deste, segue com azimute de 338°41'36" e distância de 46,10 m, até o vértice 300, de coordenadas N 8.248.719,26 m e E 168.593,43 m; deste, segue com azimute de 338°41'36" e distância de 47,89 m, até o vértice 301, de coordenadas N 8.248.763,88 m e E 168.576,03 m; deste, segue com azimute de 338°41'36" e distância de 43,81 m, até o vértice 302, de coordenadas N 8.248.804,69 m e E 168.560,11 m; deste, segue com azimute de 338°41'36" e distância de 45,46 m, até o vértice 303, de coordenadas N 8.248.847,05 m e E 168.543,59 m; deste, segue com azimute de 338°41'37" e distância de 22,88 m, até o vértice 304, de coordenadas N 8.248.868,36 m e E 168.535,28 m; deste, segue com azimute de 338°41'36" e distância de 20,78 m, até o vértice 305, de coordenadas N 8.248.887,72 m e E 168.527,72 m; deste, segue com azimute de 318°05'21" e distância de 5,75 m, até o vértice 306, de coordenadas N 8.248.892,00 m e E 168.523,89 m; deste, segue com azimute de 318°05'23" e distância de 51,11 m, até o vértice 307, de coordenadas N 8.248.930,03 m e E 168.489,75 m; deste, segue com azimute de 318°05'23" e distância de 15,82 m, até o vértice 308, de coordenadas N 8.248.941,80 m e E 168.479,18 m; deste, segue com azimute de 339°09'27" e distância de 60,36 m, até o vértice 309, de coordenadas N 8.248.998,21 m e E 168.457,71 m; deste, segue com azimute de 334°44'32" e distância de 17,95 m, até o vértice 310, de coordenadas N 8.249.014,44 m e E 168.450,05 m; deste, segue com azimute de 334°44'32" e distância de 16,72 m, até o vértice 311, de coordenadas N 8.249.029,56 m e E 168.442,91 m; deste, segue com azimute de 334°44'32" e distância de 31,81 m, até o vértice

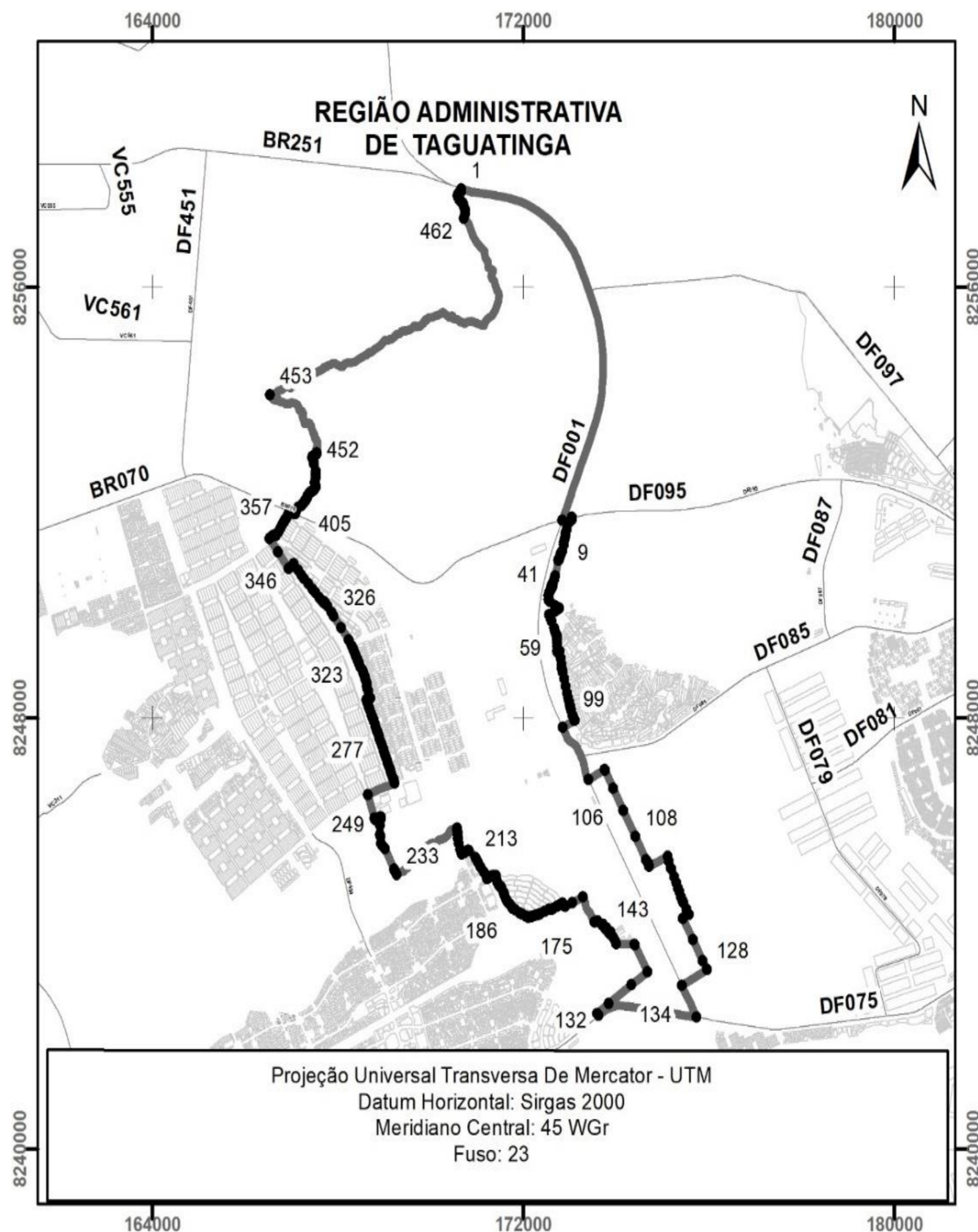
312, de coordenadas N 8.249.058,33 m e E 168.429,34 m; deste, segue com azimute de 334°44'32" e distância de 29,67 m, até o vértice 313, de coordenadas N 8.249.085,16 m e E 168.416,68 m; deste, segue com azimute de 334°44'32" e distância de 14,82 m, até o vértice 314, de coordenadas N 8.249.098,56 m e E 168.410,36 m; deste, segue com azimute de 334°44'32" e distância de 24,66 m, até o vértice 315, de coordenadas N 8.249.120,86 m e E 168.399,84 m; deste, segue com azimute de 334°44'32" e distância de 19,93 m, até o vértice 316, de coordenadas N 8.249.138,89 m e E 168.391,33 m; deste, segue com azimute de 334°44'35" e distância de 12,10 m, até o vértice 317, de coordenadas N 8.249.149,83 m e E 168.386,17 m; deste, segue com azimute de 334°44'31" e distância de 16,81 m, até o vértice 318, de coordenadas N 8.249.165,04 m e E 168.379,00 m; deste, segue com azimute de 334°44'32" e distância de 20,07 m, até o vértice 319, de coordenadas N 8.249.183,19 m e E 168.370,43 m; deste, segue com azimute de 334°44'32" e distância de 47,72 m, até o vértice 320, de coordenadas N 8.249.226,34 m e E 168.350,07 m; deste, segue com azimute de 334°44'32" e distância de 46,70 m, até o vértice 321, de coordenadas N 8.249.268,58 m e E 168.330,15 m; deste, segue com azimute de 334°44'31" e distância de 17,40 m, até o vértice 322, de coordenadas N 8.249.284,32 m e E 168.322,72 m; deste, segue com azimute de 333°53'49" e distância de 59,56 m, até o vértice 323, de coordenadas N 8.249.337,80 m e E 168.296,52 m; deste, segue com azimute de 331°06'20" e distância de 126,84 m, até o vértice 324, de coordenadas N 8.249.448,85 m e E 168.235,23 m; deste, segue com azimute de 323°57'24" e distância de 278,79 m, até o vértice 325, de coordenadas N 8.249.674,28 m e E 168.071,19 m; deste, segue com azimute de 323°19'04" e distância de 273,92 m, até o vértice 326, de coordenadas N 8.249.893,96 m e E 167.907,55 m; deste, segue com azimute de 322°27'51" e distância de 82,57 m, até o vértice 327, de coordenadas N 8.249.959,43 m e E 167.857,24 m; deste, segue com azimute de 322°27'51" e distância de 146,43 m, até o vértice 328, de coordenadas N 8.250.075,54 m e E 167.768,03 m; deste, segue com azimute de 322°27'48" e distância de 7,72 m, até o vértice 329, de coordenadas N 8.250.081,67 m e E 167.763,33 m; deste, segue com azimute de 322°27'51" e distância de 61,75 m, até o vértice 330, de coordenadas N 8.250.130,63 m e E 167.725,70 m; deste, segue com azimute de 322°27'50" e distância de 22,47 m, até o vértice 331, de coordenadas N 8.250.148,45 m e E 167.712,01 m; deste, segue com azimute de 223°34'28" e distância de 24,12 m, até o vértice 332, de coordenadas N 8.250.130,97 m e E 167.695,39 m; deste, segue com azimute de 309°29'40" e distância de 16,19 m, até o vértice 333, de coordenadas N 8.250.141,27 m e E 167.682,89 m; deste, segue com azimute de 317°12'11" e distância de 75,88 m, até o vértice 334, de coordenadas N 8.250.196,95 m e E 167.631,34 m; deste, segue com azimute de 317°22'21" e distância de 12,93 m, até o vértice 335, de coordenadas N 8.250.206,46 m e E 167.622,59 m; deste, segue com azimute de 317°35'01" e distância de 36,19 m, até o vértice 336, de coordenadas N 8.250.233,18 m e E 167.598,17 m; deste, segue com azimute de 317°13'17" e distância de 128,38 m, até o vértice 337, de coordenadas N 8.250.327,41 m e E 167.510,98 m; deste, segue com azimute de 315°50'21" e distância de 91,16 m, até o vértice 338, de coordenadas N 8.250.392,80 m e E 167.447,47 m; deste, segue com azimute de 317°35'14" e distância de 130,01 m, até o vértice 339, de coordenadas N 8.250.488,79 m e E 167.359,78 m; deste, segue com azimute de 317°15'20" e distância de 140,30 m, até o vértice 340, de coordenadas N 8.250.591,83 m e E 167.264,56 m; deste, segue com azimute de 317°18'37" e distância de 83,09 m, até o vértice 341, de coordenadas N 8.250.652,90 m e E 167.208,22 m; deste, segue com azimute de 318°43'42" e distância de 108,69 m, até o vértice 342, de coordenadas N 8.250.734,59 m e E 167.136,53 m; deste, segue com azimute de 322°00'06" e distância de 153,62 m, até o vértice 343, de coordenadas N 8.250.855,65 m e E 167.041,95 m; deste, segue com azimute de 232°55'23" e distância de 112,10 m, até o vértice 344, de coordenadas N 8.250.788,07 m e E 166.952,51 m; deste, segue com azimute de 231°49'59" e distância de 20,02 m, até o vértice 345, de coordenadas N 8.250.775,69 m e E 166.936,77 m; deste, segue com azimute de 322°33'55" e distância de 382,59 m, até o vértice 346, de coordenadas N 8.251.079,48 m e E 166.704,21 m; deste, segue com azimute de 323°03'05" e distância

de 308,56 m, até o vértice 347, de coordenadas N 8.251.326,08 m e E 166.518,74 m; deste, segue com azimute de 52°11'01" e distância de 62,52 m, até o vértice 348, de coordenadas N 8.251.364,41 m e E 166.568,13 m; deste, segue com azimute de 52°42'36" e distância de 32,37 m, até o vértice 349, de coordenadas N 8.251.384,02 m e E 166.593,88 m; deste, segue com azimute de 71°04'31" e distância de 29,37 m, até o vértice 350, de coordenadas N 8.251.393,55 m e E 166.621,66 m; deste, segue com azimute de 85°32'08" e distância de 21,27 m, até o vértice 351, de coordenadas N 8.251.395,20 m e E 166.642,86 m; deste, segue com azimute de 111°33'28" e distância de 16,75 m, até o vértice 352, de coordenadas N 8.251.389,05 m e E 166.658,44 m; deste, segue com azimute de 116°27'12" e distância de 9,94 m, até o vértice 353, de coordenadas N 8.251.384,62 m e E 166.667,34 m; deste, segue com azimute de 33°54'33" e distância de 81,13 m, até o vértice 354, de coordenadas N 8.251.451,95 m e E 166.712,60 m; deste, segue com azimute de 33°50'32" e distância de 62,01 m, até o vértice 355, de coordenadas N 8.251.503,45 m e E 166.747,13 m; deste, segue com azimute de 33°50'35" e distância de 43,76 m, até o vértice 356, de coordenadas N 8.251.539,80 m e E 166.771,50 m; deste, segue com azimute de 33°50'36" e distância de 19,45 m, até o vértice 357, de coordenadas N 8.251.555,95 m e E 166.782,33 m; deste, segue com azimute de 33°32'26" e distância de 61,35 m, até o vértice 358, de coordenadas N 8.251.607,09 m e E 166.816,23 m; deste, segue com azimute de 34°12'51" e distância de 19,15 m, até o vértice 359, de coordenadas N 8.251.622,93 m e E 166.827,00 m; deste, segue com azimute de 34°12'52" e distância de 22,61 m, até o vértice 360, de coordenadas N 8.251.641,62 m e E 166.839,71 m; deste, segue com azimute de 34°12'52" e distância de 20,61 m, até o vértice 361, de coordenadas N 8.251.658,66 m e E 166.851,30 m; deste, segue com azimute de 34°18'28" e distância de 21,62 m, até o vértice 362, de coordenadas N 8.251.676,52 m e E 166.863,48 m; deste, segue com azimute de 34°18'28" e distância de 19,43 m, até o vértice 363, de coordenadas N 8.251.692,56 m e E 166.874,43 m; deste, segue com azimute de 34°18'28" e distância de 20,74 m, até o vértice 364, de coordenadas N 8.251.709,69 m e E 166.886,12 m; deste, segue com azimute de 33°16'09" e distância de 50,65 m, até o vértice 365, de coordenadas N 8.251.752,04 m e E 166.913,90 m; deste, segue com azimute de 33°16'10" e distância de 16,03 m, até o vértice 366, de coordenadas N 8.251.765,44 m e E 166.922,69 m; deste, segue com azimute de 33°16'07" e distância de 8,01 m, até o vértice 367, de coordenadas N 8.251.772,13 m e E 166.927,09 m; deste, segue com azimute de 33°16'11" e distância de 8,75 m, até o vértice 368, de coordenadas N 8.251.779,45 m e E 166.931,89 m; deste, segue com azimute de 33°16'09" e distância de 8,46 m, até o vértice 369, de coordenadas N 8.251.786,52 m e E 166.936,53 m; deste, segue com azimute de 33°16'10" e distância de 8,34 m, até o vértice 370, de coordenadas N 8.251.793,50 m e E 166.941,10 m; deste, segue com azimute de 33°16'09" e distância de 10,05 m, até o vértice 371, de coordenadas N 8.251.801,90 m e E 166.946,62 m; deste, segue com azimute de 33°16'13" e distância de 3,20 m, até o vértice 372, de coordenadas N 8.251.804,58 m e E 166.948,37 m; deste, segue com azimute de 33°16'11" e distância de 2,63 m, até o vértice 373, de coordenadas N 8.251.806,78 m e E 166.949,82 m; deste, segue com azimute de 33°16'07" e distância de 4,78 m, até o vértice 374, de coordenadas N 8.251.810,77 m e E 166.952,44 m; deste, segue com azimute de 33°16'12" e distância de 1,92 m, até o vértice 375, de coordenadas N 8.251.812,38 m e E 166.953,49 m; deste, segue com azimute de 33°16'08" e distância de 7,33 m, até o vértice 376, de coordenadas N 8.251.818,50 m e E 166.957,51 m; deste, segue com azimute de 44°06'19" e distância de 1,23 m, até o vértice 377, de coordenadas N 8.251.819,39 m e E 166.958,37 m; situado na Rodovia BR070 e segue por seu eixo até o vértice 378, de coordenadas N 8.251.779,73 m e E 167.064,70 m; deste, segue com azimute de 48°22'00" e distância de 7,97 m, até o vértice 379, de coordenadas N 8.251.785,02 m e E 167.070,65 m; deste, segue com azimute de 28°26'37" e distância de 0,55 m, até o vértice 380, de coordenadas N 8.251.785,51 m e E 167.070,92 m; deste, segue com azimute de 28°26'35" e distância de 5,09 m, até o vértice 381, de coordenadas N 8.251.789,98 m e E 167.073,34 m; deste, segue com azimute de 28°26'35" e distância de 12,41 m, até o vértice

382, de coordenadas N 8.251.800,90 m e E 167.079,25 m; deste, segue com azimute de 26°33'54" e distância de 17,75 m, até o vértice 383, de coordenadas N 8.251.816,77 m e E 167.087,19 m; deste, segue com azimute de 3°10'44" e distância de 4,83 m, até o vértice 384, de coordenadas N 8.251.821,60 m e E 167.087,46 m; deste, segue com azimute de 3°10'48" e distância de 7,09 m, até o vértice 385, de coordenadas N 8.251.828,68 m e E 167.087,85 m; deste, segue com azimute de 354°35'31" e distância de 15,33 m, até o vértice 386, de coordenadas N 8.251.843,94 m e E 167.086,41 m; deste, segue com azimute de 354°35'30" e distância de 12,75 m, até o vértice 387, de coordenadas N 8.251.856,63 m e E 167.085,21 m; deste, segue com azimute de 73°35'00" e distância de 27,32 m, até o vértice 388, de coordenadas N 8.251.864,35 m e E 167.111,41 m; deste, segue com azimute de 343°13'53" e distância de 5,65 m, até o vértice 389, de coordenadas N 8.251.869,75 m e E 167.109,78 m; deste, segue com azimute de 20°48'51" e distância de 6,73 m, até o vértice 390, de coordenadas N 8.251.876,05 m e E 167.112,17 m; deste, segue com azimute de 43°09'16" e distância de 13,07 m, até o vértice 391, de coordenadas N 8.251.885,58 m e E 167.121,11 m; deste, segue com azimute de 38°54'18" e distância de 29,91 m, até o vértice 392, de coordenadas N 8.251.908,86 m e E 167.139,90 m; deste, segue com azimute de 56°32'29" e distância de 8,23 m, até o vértice 393, de coordenadas N 8.251.913,40 m e E 167.146,77 m; deste, segue com azimute de 69°01'07" e distância de 65,13 m, até o vértice 394, de coordenadas N 8.251.936,72 m e E 167.207,58 m; deste, segue com azimute de 56°11'19" e distância de 14,39 m, até o vértice 395, de coordenadas N 8.251.944,73 m e E 167.219,54 m; deste, segue com azimute de 36°47'13" e distância de 31,78 m, até o vértice 396, de coordenadas N 8.251.970,18 m e E 167.238,57 m; deste, segue com azimute de 48°22'15" e distância de 32,47 m, até o vértice 397, de coordenadas N 8.251.991,75 m e E 167.262,84 m; deste, segue com azimute de 39°15'08" e distância de 20,55 m, até o vértice 398, de coordenadas N 8.252.007,66 m e E 167.275,84 m; deste, segue com azimute de 30°46'02" e distância de 18,00 m, até o vértice 399, de coordenadas N 8.252.023,13 m e E 167.285,05 m; deste, segue com azimute de 48°44'50" e distância de 26,62 m, até o vértice 400, de coordenadas N 8.252.040,68 m e E 167.305,06 m; deste, segue com azimute de 33°30'49" e distância de 28,80 m, até o vértice 401, de coordenadas N 8.252.064,69 m e E 167.320,96 m; deste, segue com azimute de 20°49'10" e distância de 45,30 m, até o vértice 402, de coordenadas N 8.252.107,03 m e E 167.337,06 m; deste, segue com azimute de 30°20'20" e distância de 16,51 m, até o vértice 403, de coordenadas N 8.252.121,28 m e E 167.345,40 m; deste, segue com azimute de 43°56'53" e distância de 17,33 m, até o vértice 404, de coordenadas N 8.252.133,76 m e E 167.357,43 m; deste, segue com azimute de 37°50'01" e distância de 20,69 m, até o vértice 405, de coordenadas N 8.252.150,10 m e E 167.370,12 m; deste, segue com azimute de 30°09'06" e distância de 20,09 m, até o vértice 406, de coordenadas N 8.252.167,47 m e E 167.380,21 m; deste, segue com azimute de 54°47'09" e distância de 30,79 m, até o vértice 407, de coordenadas N 8.252.185,22 m e E 167.405,37 m; deste, segue com azimute de 45°47'06" e distância de 8,73 m, até o vértice 408, de coordenadas N 8.252.191,31 m e E 167.411,62 m; deste, segue com azimute de 61°42'25" e distância de 20,17 m, até o vértice 409, de coordenadas N 8.252.200,87 m e E 167.429,38 m; deste, segue com azimute de 30°26'50" e distância de 9,51 m, até o vértice 410, de coordenadas N 8.252.209,07 m e E 167.434,20 m; deste, segue com azimute de 57°26'26" e distância de 6,47 m, até o vértice 411, de coordenadas N 8.252.212,55 m e E 167.439,65 m; deste, segue com azimute de 81°13'03" e distância de 20,37 m, até o vértice 412, de coordenadas N 8.252.215,66 m e E 167.459,78 m; deste, segue com azimute de 65°44'55" e distância de 8,86 m, até o vértice 413, de coordenadas N 8.252.219,30 m e E 167.467,86 m; deste, segue com azimute de 54°41'00" e distância de 17,78 m, até o vértice 414, de coordenadas N 8.252.229,58 m e E 167.482,37 m; deste, segue com azimute de 17°56'25" e distância de 9,16 m, até o vértice 415, de coordenadas N 8.252.238,29 m e E 167.485,19 m; deste, segue com azimute de 33°23'08" e distância de 17,74 m, até o vértice 416, de coordenadas N 8.252.253,10 m e E 167.494,95 m; deste, segue com azimute de 358°11'22" e distância de 13,93 m, até o vértice 417, de coordenadas N

8.252.267,02 m e E 167.494,51 m; deste, segue com azimute de 51°01'03" e distância de 2,50 m, até o vértice 418, de coordenadas N 8.252.268,59 m e E 167.496,45 m; deste, segue com azimute de 84°13'57" e distância de 14,03 m, até o vértice 419, de coordenadas N 8.252.270,00 m e E 167.510,41 m; deste, segue com azimute de 33°17'28" e distância de 8,36 m, até o vértice 420, de coordenadas N 8.252.276,99 m e E 167.515,00 m; deste, segue com azimute de 9°27'44" e distância de 13,81 m, até o vértice 421, de coordenadas N 8.252.290,61 m e E 167.517,27 m; deste, segue com azimute de 20°25'06" e distância de 11,69 m, até o vértice 422, de coordenadas N 8.252.301,57 m e E 167.521,35 m; deste, segue com azimute de 338°53'39" e distância de 55,37 m, até o vértice 423, de coordenadas N 8.252.353,23 m e E 167.501,41 m; deste, segue com azimute de 4°15'23" e distância de 12,66 m, até o vértice 424, de coordenadas N 8.252.365,86 m e E 167.502,35 m; deste, segue com azimute de 356°00'15" e distância de 15,93 m, até o vértice 425, de coordenadas N 8.252.381,75 m e E 167.501,24 m; deste, segue com azimute de 6°32'47" e distância de 7,37 m, até o vértice 426, de coordenadas N 8.252.389,07 m e E 167.502,08 m; deste, segue com azimute de 17°35'57" e distância de 76,30 m, até o vértice 427, de coordenadas N 8.252.461,80 m e E 167.525,15 m; deste, segue com azimute de 11°43'16" e distância de 10,93 m, até o vértice 428, de coordenadas N 8.252.472,50 m e E 167.527,37 m; deste, segue com azimute de 0°46'15" e distância de 16,35 m, até o vértice 429, de coordenadas N 8.252.488,85 m e E 167.527,59 m; deste, segue com azimute de 354°46'28" e distância de 28,33 m, até o vértice 430, de coordenadas N 8.252.517,06 m e E 167.525,01 m; deste, segue com azimute de 5°52'32" e distância de 8,99 m, até o vértice 431, de coordenadas N 8.252.526,00 m e E 167.525,93 m; deste, segue com azimute de 350°49'12" e distância de 27,02 m, até o vértice 432, de coordenadas N 8.252.552,67 m e E 167.521,62 m; deste, segue com azimute de 355°49'19" e distância de 30,47 m, até o vértice 433, de coordenadas N 8.252.583,06 m e E 167.519,40 m; deste, segue com azimute de 344°26'43" e distância de 134,36 m, até o vértice 434, de coordenadas N 8.252.712,50 m e E 167.483,37 m; deste, segue com azimute de 340°32'22" e distância de 17,14 m, até o vértice 435, de coordenadas N 8.252.728,66 m e E 167.477,66 m; deste, segue com azimute de 350°51'14" e distância de 19,06 m, até o vértice 436, de coordenadas N 8.252.747,48 m e E 167.474,63 m; deste, segue com azimute de 340°31'52" e distância de 26,46 m, até o vértice 437, de coordenadas N 8.252.772,43 m e E 167.465,81 m; deste, segue com azimute de 355°17'21" e distância de 18,87 m, até o vértice 438, de coordenadas N 8.252.791,24 m e E 167.464,26 m; deste, segue com azimute de 332°29'48" e distância de 28,13 m, até o vértice 439, de coordenadas N 8.252.816,19 m e E 167.451,27 m; deste, segue com azimute de 339°28'09" e distância de 23,87 m, até o vértice 440, de coordenadas N 8.252.838,54 m e E 167.442,90 m; deste, segue com azimute de 0°16'20" e distância de 8,42 m, até o vértice 441, de coordenadas N 8.252.846,96 m e E 167.442,94 m; deste, segue com azimute de 30°37'23" e distância de 4,61 m, até o vértice 442, de coordenadas N 8.252.850,93 m e E 167.445,29 m; deste, segue com azimute de 57°33'09" e distância de 11,13 m, até o vértice 443, de coordenadas N 8.252.856,90 m e E 167.454,68 m; deste, segue com azimute de 87°17'34" e distância de 11,43 m, até o vértice 444, de coordenadas N 8.252.857,44 m e E 167.466,10 m; deste, segue com azimute de 77°17'36" e distância de 12,23 m, até o vértice 445, de coordenadas N 8.252.860,13 m e E 167.478,03 m; deste, segue com azimute de 59°02'10" e distância de 6,47 m, até o vértice 446, de coordenadas N 8.252.863,46 m e E 167.483,58 m; deste, segue com azimute de 45°29'01" e distância de 18,43 m, até o vértice 447, de coordenadas N 8.252.876,38 m e E 167.496,72 m; deste, segue com azimute de 71°48'04" e distância de 19,18 m, até o vértice 448, de coordenadas N 8.252.882,37 m e E 167.514,94 m; deste, segue com azimute de 60°20'44" e distância de 13,36 m, até o vértice 449, de coordenadas N 8.252.888,98 m e E 167.526,55 m; deste, segue com azimute de 45°47'36" e distância de 22,47 m, até o vértice 450, de coordenadas N 8.252.904,65 m e E 167.542,66 m; deste, segue com azimute de 26°16'37" e distância de 7,31 m, até o vértice 451, de coordenadas N 8.252.911,21 m e E 167.545,90 m; deste, segue com azimute de 16°40'17" e distância de 4,25 m, até o vértice 452, de coordenadas N

8.252.915,28 m e E 167.547,12 m, ponto às margens do Córrego Cortado e segue margeando este córrego até o vértice 453, de coordenadas N 8.253.994,37 m e E 166.533,08 m, ponto de confluência entre o Córrego Cortado e o Ribeirão das Pedras; segue margeando o Ribeirão das Pedras até o vértice 454, de coordenadas N 8.257.275,94 m e E 170.712,29 m; deste, segue com azimute de 19°25'38" e distância de 87,90 m, até o vértice 455, de coordenadas N 8.257.358,84 m e E 170.741,53 m; deste, segue com azimute de 11°38'28" e distância de 28,94 m, até o vértice 456, de coordenadas N 8.257.387,18 m e E 170.747,37 m; deste, segue com azimute de 357°00'57" e distância de 33,71 m, até o vértice 457, de coordenadas N 8.257.420,85 m e E 170.745,61 m; deste, segue com azimute de 344°01'37" e distância de 29,47 m, até o vértice 458, de coordenadas N 8.257.449,18 m e E 170.737,50 m; deste, segue com azimute de 333°31'06" e distância de 50,85 m, até o vértice 459, de coordenadas N 8.257.494,70 m e E 170.714,83 m; deste, segue com azimute de 339°30'56" e distância de 45,23 m, até o vértice 460, de coordenadas N 8.257.537,06 m e E 170.699,00 m; deste, segue com azimute de 326°12'16" e distância de 18,26 m, até o vértice 461, de coordenadas N 8.257.552,24 m e E 170.688,84 m; deste, segue com azimute de 314°49'10" e distância de 40,62 m, até o vértice 462, de coordenadas N 8.257.580,88 m e E 170.660,03 m; deste, segue com azimute de 317°19'23" e distância de 23,41 m, até o vértice 463, de coordenadas N 8.257.598,09 m e E 170.644,16 m; deste, segue com azimute de 309°17'21" e distância de 11,28 m, até o vértice 464, de coordenadas N 8.257.605,23 m e E 170.635,43 m; deste, segue com azimute de 315°00'02" e distância de 6,74 m, até o vértice 465, de coordenadas N 8.257.609,99 m e E 170.630,67 m; deste, segue com azimute de 305°32'16" e distância de 13,66 m, até o vértice 466, de coordenadas N 8.257.617,93 m e E 170.619,55 m; deste, segue com azimute de 337°22'48" e distância de 20,64 m, até o vértice 467, de coordenadas N 8.257.636,98 m e E 170.611,62 m; deste, segue com azimute de 333°26'06" e distância de 10,65 m, até o vértice 468, de coordenadas N 8.257.646,50 m e E 170.606,85 m; deste, segue com azimute de 311°38'00" e distância de 9,56 m, até o vértice 469, de coordenadas N 8.257.652,85 m e E 170.599,71 m; deste, segue com azimute de 327°31'43" e distância de 10,35 m, até o vértice 470, de coordenadas N 8.257.661,59 m e E 170.594,15 m; deste, segue com azimute de 325°29'30" e distância de 15,41 m, até o vértice 471, de coordenadas N 8.257.674,29 m e E 170.585,42 m; deste, segue com azimute de 347°44'06" e distância de 18,68 m, até o vértice 472, de coordenadas N 8.257.692,54 m e E 170.581,45 m; deste, segue com azimute de 13°14'26" e distância de 13,86 m, até o vértice 473, de coordenadas N 8.257.706,04 m e E 170.584,63 m; deste, segue com azimute de 26°33'55" e distância de 12,42 m, até o vértice 474, de coordenadas N 8.257.717,15 m e E 170.590,19 m; deste, segue com azimute de 29°03'16" e distância de 16,34 m, até o vértice 475, de coordenadas N 8.257.731,44 m e E 170.598,12 m; deste, segue com azimute de 47°17'27" e distância de 14,04 m, até o vértice 476, de coordenadas N 8.257.740,96 m e E 170.608,44 m; deste, segue com azimute de 41°38'01" e distância de 9,56 m, até o vértice 477, de coordenadas N 8.257.748,10 m e E 170.614,79 m; deste, segue com azimute de 33°41'23" e distância de 11,45 m, até o vértice 478, de coordenadas N 8.257.757,63 m e E 170.621,14 m; deste, segue com azimute de 75°22'45" e distância de 18,87 m, até o vértice 479, de coordenadas N 8.257.762,39 m e E 170.639,40 m; deste, segue com azimute de 73°04'22" e distância de 19,08 m, até o vértice 480, de coordenadas N 8.257.767,95 m e E 170.657,65 m; deste, segue com azimute de 33°41'24" e distância de 8,59 m, até o vértice 481, de coordenadas N 8.257.775,09 m e E 170.662,42 m; deste, segue com azimute de 0°00'00" e distância de 15,08 m, até o vértice 482, de coordenadas N 8.257.790,17 m e E 170.662,42 m; deste, segue com azimute de 357°08'15" e distância de 15,89 m, até o vértice 483, de coordenadas N 8.257.806,05 m e E 170.661,62 m; deste, segue com azimute de 0°19'34" e distância de 12,94 m, até o vértice 1, de coordenadas N 8.257.818,99 m e E 170.661,70 m; ponto inicial da descrição deste perímetro. Todas as coordenadas aqui descritas estão georreferenciadas ao Sistema Geodésico Brasileiro e encontram-se representadas no Sistema UTM, referenciadas ao Meridiano Central 45° WGr, Fuso 23, tendo como o Datum o SICAD-SIRGAS 2000. Todos os azimutes e distâncias, áreas e perímetros foram calculados no plano de projeção UTM.

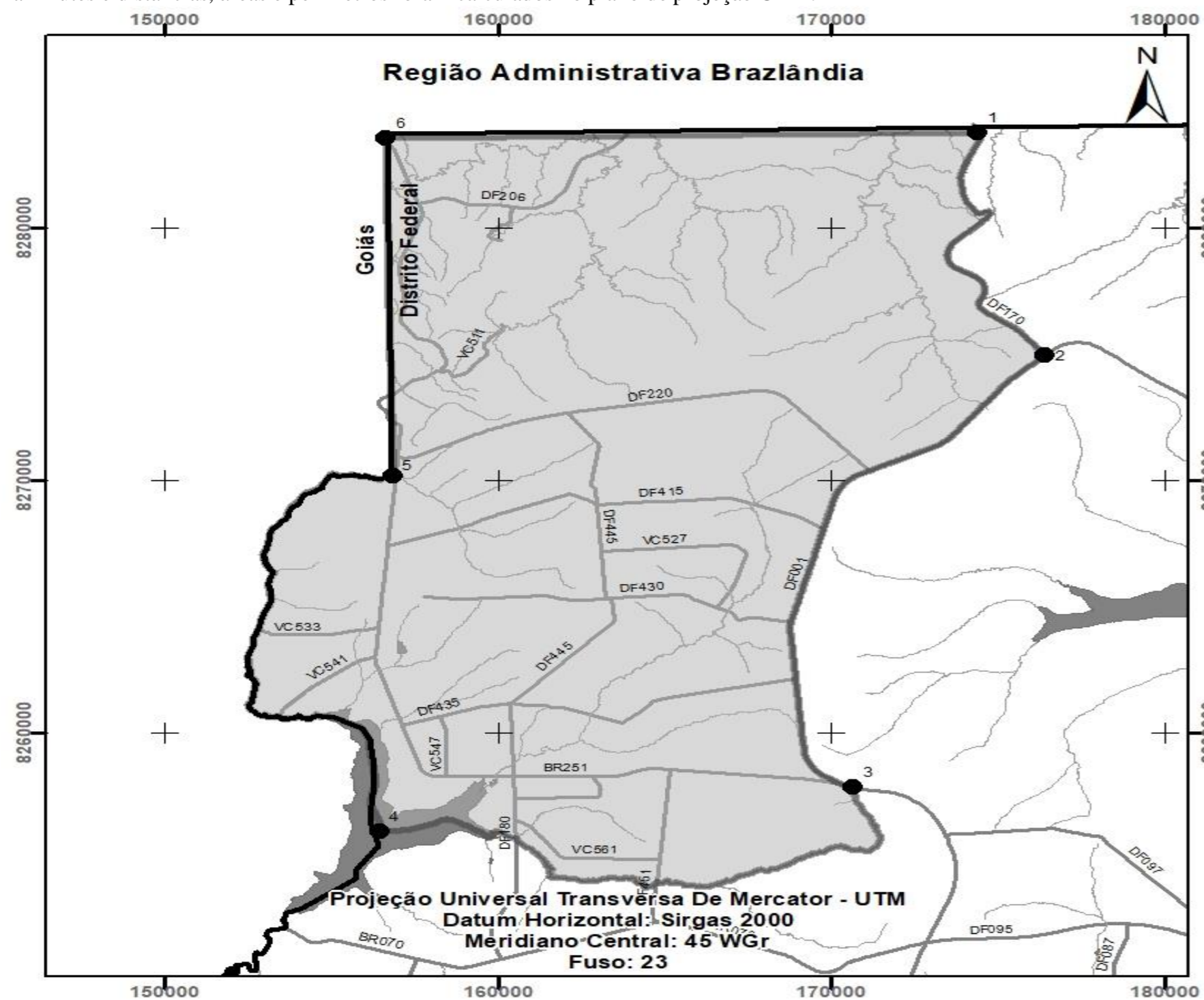


MEMORIAL DESCRITIVO

BRAZLÂNDIA – RA IV

Perímetro: 107.050,467 m Área: 47.018,356 ha

Inicia-se a descrição deste perímetro no vértice 1, de coordenadas N 8.283.797,32 m. e E 174.381,77 m., situado na interseção do Limite Norte do Distrito Federal com o eixo da Rodovia DF-170, deste, segue pela Rodovia DF-170, até o vértice 2, de coordenadas N 8.274.966,00 m. e E 176.415,81 m.; interseção entre a Rodovia DF-170 e Rodovia DF-001 deste, segue pela Rodovia DF-001, até o vértice 3, de coordenadas N 8.257.818,99 m. e E 170.661,70 m.; situado no cruzamento da Rodovia DF-001 com o Ribeirão das Pedras deste, segue margeando o Ribeirão das Pedras, até o vértice 4, de coordenadas N 8.256.069,85 m. e E 156.450,37 m.; confluência entre o Ribeirão das Pedras e o Rio Descoberto deste, segue pelo Rio Descoberto, até o vértice 5, de coordenadas N 8.270.170,80 m. e E 156.838,02 m.; situado no cruzamento entre o Rio Descoberto e o Limite Oeste do Distrito Federal deste, segue pelo Limite Oeste do Distrito Federal, até o vértice 6, de coordenadas N 8.283.553,85 m. e E 156.637,27 m.; ponto de encontro entre o Limite Oeste do Distrito Federal e Limite Norte do Distrito Federal deste, segue pelo Limite Norte do Distrito Federal, até o vértice 1, de coordenadas N 8.283.797,32 m. e E 174.381,77 m.; ponto inicial da descrição deste perímetro. Todos os azimutes e distâncias, áreas e perímetros foram calculados no plano de projeção UTM. Todas as coordenadas aqui descritas estão georreferenciadas ao Sistema Geodésico Brasileiro e encontram-se representadas no Sistema UTM, referenciadas ao Meridiano Central 45° WGr, Fuso 23, tendo como o Datum o SICAD-SIRGAS 2000. Todos os azimutes e distâncias, áreas e perímetros foram calculados no plano de projeção UTM.



MEMORIAL DESCRITIVO

SOBRADINHO – RA V

Perímetro: 102.972,806 m Área: 19.352,648 ha

Inicia-se a descrição deste perímetro no vértice 1, de coordenadas N 8.281.431,44 m. e E 203.513,96 m., situado no cruzamento entre o eixo da Rodovia DF-205 e o Ribeirão Palmeiras deste, segue margeando o Ribeirão Palmeiras, até o vértice 2, de coordenadas N 8.281.190,74 m. e E 204.598,24 m.; ponto de confluência entre o Ribeirão Palmeiras e o Córrego João Pires deste, segue margeando o Córrego João Pires, até o vértice 3, de coordenadas N 8.277.896,83 m. e E 203.280,76 m.; confluência entre o Córrego João Pires e o Córrego Grotão deste, segue margeando o Córrego Grotão, até o vértice 4, de coordenadas N 8.275.684,12 m. e E 203.916,67 m.; confluência entre o Córrego Grotão e Córrego Taquara deste, segue margeando o Córrego Taquara, até o vértice 5, de coordenadas N 8.274.808,33 m. e E 203.507,15 m.; deste, segue com azimute de 174°24'38" e distância de 53,59 m., até o vértice 6, de coordenadas N 8.274.754,99 m. e E 203.512,37 m.; deste, segue com azimute de 245°25'32" e distância de 39,27 m., até o vértice 7, de coordenadas N 8.274.738,66 m. e E 203.476,66 m.; deste, segue com azimute de 246°12'54" e distância de 20,65 m., até o vértice 8, de coordenadas N 8.274.730,33 m. e E 203.457,76 m.; deste, segue com azimute de 246°04'18" e distância de 32,37 m., até o vértice 9, de coordenadas N 8.274.717,20 m. e E 203.428,17 m.; deste, segue com azimute de 251°45'43" e distância de 10,13 m., até o vértice 10, de coordenadas N 8.274.714,03 m. e E 203.418,55 m.; deste, segue com azimute de 264°24'15" e distância de 6,46 m., até o vértice 11, de coordenadas N 8.274.713,40 m. e E 203.412,12 m.; deste, segue com azimute de 264°24'46" e distância de 6,47 m., até o vértice 12, de coordenadas N 8.274.712,77 m. e E 203.405,68 m.; deste, segue com azimute de 273°18'22" e distância de 5,03 m., até o vértice 13, de coordenadas N 8.274.713,06 m. e E 203.400,66 m.; deste, segue com azimute de 279°29'00" e distância de 4,49 m., até o vértice 14, de coordenadas N 8.274.713,80 m. e E 203.396,23 m.; deste, segue com azimute de 281°06'39" e distância de 4,51 m., até o vértice 15, de coordenadas N 8.274.714,67 m. e E 203.391,80 m.; deste, segue com azimute de 267°48'29" e distância de 16,73 m., até o vértice 16, de coordenadas N 8.274.714,03 m. e E 203.375,08 m.; deste, segue com azimute de 266°03'46" e distância de 32,48 m., até o vértice 17, de coordenadas N 8.274.711,80 m. e E 203.342,68 m.; deste, segue com azimute de 266°02'04" e distância de 36,24 m., até o vértice 18, de coordenadas N 8.274.709,29 m. e E 203.306,53 m.; deste, segue com azimute de 266°02'05" e distância de 16,40 m., até o vértice 19, de coordenadas N 8.274.708,16 m. e E 203.290,17 m.; deste, segue com azimute de 267°26'38" e distância de 31,84 m., até o vértice 20, de coordenadas N 8.274.706,74 m. e E 203.258,36 m.; deste, segue com azimute de 260°18'25" e distância de 6,53 m., até o vértice 21, de coordenadas N 8.274.705,64 m. e E 203.251,92 m.; deste, segue com azimute de 249°24'59" e distância de 26,82 m., até o vértice 22, de coordenadas N 8.274.696,21 m. e E 203.226,81 m.; deste, segue com azimute de 250°39'51" e distância de 19,51 m., até o vértice 23, de coordenadas N 8.274.689,75 m. e E 203.208,40 m.; deste, segue com azimute de 246°40'29" e distância de 38,62 m., até o vértice 24, de coordenadas N 8.274.674,46 m. e E 203.172,94 m.; deste, segue com azimute de 248°35'17" e distância de 37,69 m., até o vértice 25, de coordenadas N 8.274.660,70 m. e E 203.137,85 m.; deste, segue com azimute de 250°43'18" e distância de 39,53 m., até o vértice 26, de coordenadas N 8.274.647,65 m. e E 203.100,54 m.; deste, segue com azimute de 247°28'17" e distância de 46,38 m., até o vértice 27, de coordenadas N 8.274.629,88 m. e E 203.057,70 m.; deste, segue com azimute de 249°01'07" e distância de 24,13 m., até o vértice 28, de coordenadas N 8.274.621,24 m. e E 203.035,17 m.; deste, segue com azimute de 251°25'18" e distância de 7,56 m., até o vértice 29, de coordenadas N 8.274.618,83 m. e E 203.028,00 m.; deste, segue com

azimute de 248°03'01" e distância de 4,21 m., até o vértice 30, de coordenadas N 8.274.617,26 m. e E 203.024,10 m.; deste, segue com azimute de 159°16'08" e distância de 54,20 m., até o vértice 31, de coordenadas N 8.274.566,56 m. e E 203.043,29 m.; deste, segue com azimute de 157°43'27" e distância de 36,23 m., até o vértice 32, de coordenadas N 8.274.533,04 m. e E 203.057,02 m.; deste, segue com azimute de 103°32'48" e distância de 4,31 m., até o vértice 33, de coordenadas N 8.274.532,03 m. e E 203.061,21 m.; deste, segue com azimute de 103°32'46" e distância de 74,16 m., até o vértice 34, de coordenadas N 8.274.514,66 m. e E 203.133,30 m.; deste, segue com azimute de 103°09'20" e distância de 70,10 m., até o vértice 35, de coordenadas N 8.274.498,70 m. e E 203.201,57 m.; deste, segue com azimute de 86°24'50" e distância de 96,87 m., até o vértice 36, de coordenadas N 8.274.504,76 m. e E 203.298,25 m.; deste, segue com azimute de 86°25'25" e distância de 45,33 m., até o vértice 37, de coordenadas N 8.274.507,59 m. e E 203.343,49 m.; deste, segue com azimute de 86°23'18" e distância de 44,89 m., até o vértice 38, de coordenadas N 8.274.510,42 m. e E 203.388,29 m.; deste, segue com azimute de 86°54'21" e distância de 44,90 m., até o vértice 39, de coordenadas N 8.274.512,84 m. e E 203.433,12 m.; deste, segue com azimute de 85°58'05" e distância de 43,09 m., até o vértice 40, de coordenadas N 8.274.515,87 m. e E 203.476,10 m.; deste, segue com azimute de 85°38'26" e distância de 45,17 m., até o vértice 41, de coordenadas N 8.274.519,30 m. e E 203.521,14 m.; deste, segue com azimute de 139°44'35" e distância de 68,91 m., até o vértice 42, de coordenadas N 8.274.466,71 m. e E 203.565,67 m.; deste, segue com azimute de 140°52'23" e distância de 135,38 m., até o vértice 43, de coordenadas N 8.274.361,69 m. e E 203.651,11 m.; deste, segue com azimute de 147°14'36" e distância de 13,06 m., até o vértice 44, de coordenadas N 8.274.350,70 m. e E 203.658,17 m.; deste, segue com azimute de 149°34'28" e distância de 14,76 m., até o vértice 45, de coordenadas N 8.274.337,98 m. e E 203.665,65 m.; ponto situado no eixo da Rodovia DF-335 deste, segue pela Rodovia DF-335, até o vértice 46, de coordenadas N 8.274.098,15 m. e E 201.815,88 m.; deste, segue com azimute de 183°56'43" e distância de 53,84 m., até o vértice 47, de coordenadas N 8.274.044,44 m. e E 201.812,18 m.; deste, segue com azimute de 184°32'16" e distância de 50,16 m., até o vértice 48, de coordenadas N 8.273.994,43 m. e E 201.808,21 m.; deste, segue com azimute de 184°20'55" e distância de 69,79 m., até o vértice 49, de coordenadas N 8.273.924,85 m. e E 201.802,92 m.; deste, segue com azimute de 184°33'53" e distância de 132,98 m., até o vértice 50, de coordenadas N 8.273.792,29 m. e E 201.792,33 m.; deste, segue com azimute de 183°58'57" e distância de 41,91 m., até o vértice 51, de coordenadas N 8.273.750,49 m. e E 201.789,42 m.; deste, segue com azimute de 184°14'58" e distância de 171,39 m., até o vértice 52, de coordenadas N 8.273.579,57 m. e E 201.776,72 m.; deste, segue com azimute de 184°29'59" e distância de 138,27 m., até o vértice 53, de coordenadas N 8.273.441,72 m. e E 201.765,87 m.; deste, segue com azimute de 184°16'11" e distância de 117,27 m., até o vértice 54, de coordenadas N 8.273.324,77 m. e E 201.757,14 m.; deste, segue com azimute de 184°18'38" e distância de 52,80 m., até o vértice 55, de coordenadas N 8.273.272,12 m. e E 201.753,17 m.; deste, segue com azimute de 134°16'51" e distância de 44,72 m., até o vértice 56, de coordenadas N 8.273.240,90 m. e E 201.785,19 m.; deste, segue com azimute de 135°14'16" e distância de 45,09 m., até o vértice 57, de coordenadas N 8.273.208,88 m. e E 201.816,94 m.; deste, segue com azimute de 134°32'51" e distância de 260,62 m., até o vértice 58, de coordenadas N 8.273.026,06 m. e E 202.002,68 m.; deste, segue com azimute de 134°29'53" e distância de 256,32 m., até o vértice 59, de coordenadas N 8.272.846,40 m. e E 202.185,50 m.; deste, segue com azimute de 134°42'02" e distância de 250,52 m., até o vértice 60, de coordenadas N 8.272.670,19 m. e E 202.363,57 m.; deste, segue com azimute de 134°34'09" e distância de 49,77 m., até o vértice 61, de coordenadas N 8.272.635,27 m. e E 202.399,02 m.; deste, segue com azimute de 135°00'00" e distância de 50,51 m., até o vértice 62, de coordenadas N 8.272.599,55 m. e E 202.434,74 m.; deste, segue com azimute de 158°46'19" e distância de 129,32 m., até o vértice 63, de coordenadas N 8.272.479,00 m. e E 202.481,57 m.; deste, segue com azimute de 137°57'43" e distância de 28,86 m., até o vértice 64, de coordenadas N 8.272.457,57 m. e E

202.500,89 m.; deste, segue com azimute de 130°53'43" e distância de 26,95 m., até o vértice 65, de coordenadas N 8.272.439,92 m. e E 202.521,27 m.; deste, segue com azimute de 130°53'43" e distância de 39,79 m., até o vértice 66, de coordenadas N 8.272.413,88 m. e E 202.551,34 m.; deste, segue com azimute de 130°58'33" e distância de 55,41 m., até o vértice 67, de coordenadas N 8.272.377,54 m. e E 202.593,17 m.; deste, segue com azimute de 126°00'51" e distância de 60,77 m., até o vértice 68, de coordenadas N 8.272.341,81 m. e E 202.642,33 m.; deste, segue com azimute de 125°21'47" e distância de 24,44 m., até o vértice 69, de coordenadas N 8.272.327,67 m. e E 202.662,26 m.; deste, segue com azimute de 125°21'50" e distância de 11,53 m., até o vértice 70, de coordenadas N 8.272.321,00 m. e E 202.671,66 m.; deste, segue com azimute de 123°42'06" e distância de 38,32 m., até o vértice 71, de coordenadas N 8.272.299,74 m. e E 202.703,53 m.; deste, segue com azimute de 123°42'07" e distância de 69,63 m., até o vértice 72, de coordenadas N 8.272.261,10 m. e E 202.761,46 m.; deste, segue com azimute de 124°35'20" e distância de 75,31 m., até o vértice 73, de coordenadas N 8.272.218,35 m. e E 202.823,46 m.; deste, segue com azimute de 123°44'26" e distância de 0,88 m., até o vértice 74, de coordenadas N 8.272.217,86 m. e E 202.824,19 m.; deste, segue com azimute de 123°44'34" e distância de 222,90 m., até o vértice 75, de coordenadas N 8.272.094,05 m. e E 203.009,54 m.; deste, segue com azimute de 123°48'12" e distância de 73,60 m., até o vértice 76, de coordenadas N 8.272.053,10 m. e E 203.070,70 m.; deste, segue com azimute de 123°48'12" e distância de 82,92 m., até o vértice 77, de coordenadas N 8.272.006,97 m. e E 203.139,60 m.; deste, segue com azimute de 121°53'06" e distância de 70,81 m., até o vértice 78, de coordenadas N 8.271.969,57 m. e E 203.199,72 m.; deste, segue com azimute de 119°07'53" e distância de 88,77 m., até o vértice 79, de coordenadas N 8.271.926,35 m. e E 203.277,26 m.; deste, segue com azimute de 120°37'23" e distância de 81,90 m., até o vértice 80, de coordenadas N 8.271.884,64 m. e E 203.347,74 m.; deste, segue com azimute de 120°37'23" e distância de 61,36 m., até o vértice 81, de coordenadas N 8.271.853,38 m. e E 203.400,54 m.; deste, segue com azimute de 120°37'24" e distância de 49,20 m., até o vértice 82, de coordenadas N 8.271.828,32 m. e E 203.442,88 m.; deste, segue com azimute de 119°12'54" e distância de 117,94 m., até o vértice 83, de coordenadas N 8.271.770,76 m. e E 203.545,81 m.; deste, segue com azimute de 121°20'02" e distância de 46,52 m., até o vértice 84, de coordenadas N 8.271.746,57 m. e E 203.585,54 m.; deste, segue com azimute de 121°20'02" e distância de 28,59 m., até o vértice 85, de coordenadas N 8.271.731,70 m. e E 203.609,96 m.; deste, segue com azimute de 121°19'58" e distância de 10,43 m., até o vértice 86, de coordenadas N 8.271.726,28 m. e E 203.618,87 m.; deste, segue com azimute de 121°20'02" e distância de 99,57 m., até o vértice 87, de coordenadas N 8.271.674,50 m. e E 203.703,91 m.; deste, segue com azimute de 122°40'00" e distância de 52,00 m., até o vértice 88, de coordenadas N 8.271.646,43 m. e E 203.747,69 m.; deste, segue com azimute de 126°59'47" e distância de 136,77 m., até o vértice 89, de coordenadas N 8.271.564,13 m. e E 203.856,92 m.; deste, segue com azimute de 127°01'23" e distância de 89,94 m., até o vértice 90, de coordenadas N 8.271.509,97 m. e E 203.928,73 m.; deste, segue com azimute de 127°01'24" e distância de 26,25 m., até o vértice 91, de coordenadas N 8.271.494,16 m. e E 203.949,69 m.; deste, segue com azimute de 127°55'59" e distância de 42,76 m., até o vértice 92, de coordenadas N 8.271.467,88 m. e E 203.983,42 m.; deste, segue com azimute de 156°13'32" e distância de 21,37 m., até o vértice 93, de coordenadas N 8.271.448,32 m. e E 203.992,03 m.; deste, segue com azimute de 154°45'12" e distância de 26,87 m., até o vértice 94, de coordenadas N 8.271.424,02 m. e E 204.003,50 m.; deste, segue com azimute de 155°31'48" e distância de 18,90 m., até o vértice 95, de coordenadas N 8.271.406,81 m. e E 204.011,33 m.; deste, segue com azimute de 164°24'06" e distância de 67,55 m., até o vértice 96, de coordenadas N 8.271.341,75 m. e E 204.029,49 m.; deste, segue com azimute de 161°34'58" e distância de 41,70 m., até o vértice 97, de coordenadas N 8.271.302,19 m. e E 204.042,66 m.; deste, segue com azimute de 159°48'24" e distância de 16,33 m., até o vértice 98, de coordenadas N 8.271.286,86 m. e E 204.048,30 m.; deste, segue com azimute de 153°50'03" e distância

de 6,49 m., até o vértice 99, de coordenadas N 8.271.281,04 m. e E 204.051,16 m.; deste, segue com azimute de 167°45'40" e distância de 27,17 m., até o vértice 100, de coordenadas N 8.271.254,49 m. e E 204.056,92 m.; deste, segue com azimute de 164°34'50" e distância de 60,63 m., até o vértice 101, de coordenadas N 8.271.196,04 m. e E 204.073,04 m.; deste, segue com azimute de 163°12'54" e distância de 79,87 m., até o vértice 102, de coordenadas N 8.271.119,57 m. e E 204.096,11 m.; deste, segue com azimute de 164°15'35" e distância de 27,37 m., até o vértice 103, de coordenadas N 8.271.093,22 m. e E 204.103,53 m.; deste, segue com azimute de 166°09'21" e distância de 32,28 m., até o vértice 104, de coordenadas N 8.271.061,88 m. e E 204.111,26 m.; deste, segue com azimute de 174°16'38" e distância de 24,90 m., até o vértice 105, de coordenadas N 8.271.037,11 m. e E 204.113,74 m.; deste, segue com azimute de 175°14'58" e distância de 32,30 m., até o vértice 106, de coordenadas N 8.271.004,92 m. e E 204.116,42 m.; deste, segue com azimute de 178°07'12" e distância de 23,08 m., até o vértice 107, de coordenadas N 8.270.981,86 m. e E 204.117,17 m.; deste, segue com azimute de 182°56'48" e distância de 21,04 m., até o vértice 108, de coordenadas N 8.270.960,84 m. e E 204.116,09 m.; deste, segue com azimute de 182°56'49" e distância de 21,04 m., até o vértice 109, de coordenadas N 8.270.939,83 m. e E 204.115,01 m.; deste, segue com azimute de 188°35'09" e distância de 25,32 m., até o vértice 110, de coordenadas N 8.270.914,79 m. e E 204.111,23 m.; deste, segue com azimute de 193°04'40" e distância de 59,27 m., até o vértice 111, de coordenadas N 8.270.857,05 m. e E 204.097,82 m.; deste, segue com azimute de 190°41'20" e distância de 104,79 m., até o vértice 112, de coordenadas N 8.270.754,08 m. e E 204.078,38 m.; deste, segue com azimute de 181°17'04" e distância de 35,59 m., até o vértice 113, de coordenadas N 8.270.718,50 m. e E 204.077,58 m.; deste, segue com azimute de 178°20'56" e distância de 45,46 m., até o vértice 114, de coordenadas N 8.270.673,07 m. e E 204.078,89 m.; deste, segue com azimute de 168°27'11" e distância de 9,23 m., até o vértice 115, de coordenadas N 8.270.664,02 m. e E 204.080,74 m.; deste, segue com azimute de 184°36'58" e distância de 5,69 m., até o vértice 116, de coordenadas N 8.270.658,35 m. e E 204.080,28 m.; deste, segue com azimute de 176°04'34" e distância de 12,56 m., até o vértice 117, de coordenadas N 8.270.645,82 m. e E 204.081,14 m.; deste, segue com azimute de 167°38'39" e distância de 6,78 m., até o vértice 118, de coordenadas N 8.270.639,19 m. e E 204.082,59 m.; deste, segue com azimute de 161°17'38" e distância de 7,43 m., até o vértice 119, de coordenadas N 8.270.632,15 m. e E 204.084,98 m.; deste, segue com azimute de 148°58'04" e distância de 7,67 m., até o vértice 120, de coordenadas N 8.270.625,59 m. e E 204.088,93 m.; deste, segue com azimute de 152°35'42" e distância de 26,12 m., até o vértice 121, de coordenadas N 8.270.602,40 m. e E 204.100,95 m.; deste, segue com azimute de 153°37'08" e distância de 64,38 m., até o vértice 122, de coordenadas N 8.270.544,72 m. e E 204.129,56 m.; deste, segue com azimute de 153°46'58" e distância de 58,70 m., até o vértice 123, de coordenadas N 8.270.492,06 m. e E 204.155,49 m.; deste, segue com azimute de 154°34'54" e distância de 38,64 m., até o vértice 124, de coordenadas N 8.270.457,16 m. e E 204.172,07 m.; deste, segue com azimute de 155°58'50" e distância de 33,53 m., até o vértice 125, de coordenadas N 8.270.426,54 m. e E 204.185,72 m.; deste, segue com azimute de 153°35'55" e distância de 18,20 m., até o vértice 126, de coordenadas N 8.270.410,23 m. e E 204.193,82 m.; deste, segue com azimute de 154°50'00" e distância de 53,37 m., até o vértice 127, de coordenadas N 8.270.361,93 m. e E 204.216,51 m.; deste, segue com azimute de 155°10'37" e distância de 64,48 m., até o vértice 128, de coordenadas N 8.270.303,41 m. e E 204.243,58 m.; deste, segue com azimute de 155°16'22" e distância de 97,41 m., até o vértice 129, de coordenadas N 8.270.214,93 m. e E 204.284,33 m.; deste, segue com azimute de 155°34'38" e distância de 113,40 m., até o vértice 130, de coordenadas N 8.270.111,68 m. e E 204.331,21 m.; deste, segue com azimute de 155°48'43" e distância de 28,00 m., até o vértice 131, de coordenadas N 8.270.086,13 m. e E 204.342,69 m.; deste, segue com azimute de 155°22'04" e distância de 24,86 m., até o vértice 132, de coordenadas N 8.270.063,54 m. e E 204.353,05 m.; deste, segue com azimute de 153°46'25" e distância de 3,04 m., até o vértice 133, de coordenadas N 8.270.060,81 m. e E 204.354,39

m.; deste, segue com azimute de 153°46'27" e distância de 59,50 m., até o vértice 134, de coordenadas N 8.270.007,44 m. e E 204.380,69 m.; deste, segue com azimute de 156°10'45" e distância de 55,92 m., até o vértice 135, de coordenadas N 8.269.956,28 m. e E 204.403,27 m.; deste, segue com azimute de 157°15'26" e distância de 26,48 m., até o vértice 136, de coordenadas N 8.269.931,86 m. e E 204.413,51 m.; deste, segue com azimute de 159°50'15" e distância de 63,09 m., até o vértice 137, de coordenadas N 8.269.872,63 m. e E 204.435,26 m.; deste, segue com azimute de 157°53'16" e distância de 14,78 m., até o vértice 138, de coordenadas N 8.269.858,93 m. e E 204.440,82 m.; deste, segue com azimute de 154°50'17" e distância de 48,50 m., até o vértice 139, de coordenadas N 8.269.815,04 m. e E 204.461,44 m.; deste, segue com azimute de 154°50'41" e distância de 1,35 m., até o vértice 140, de coordenadas N 8.269.813,82 m. e E 204.462,01 m.; deste, segue com azimute de 155°57'43" e distância de 29,86 m., até o vértice 141, de coordenadas N 8.269.786,54 m. e E 204.474,18 m.; deste, segue com azimute de 158°07'05" e distância de 29,46 m., até o vértice 142, de coordenadas N 8.269.759,21 m. e E 204.485,16 m.; deste, segue com azimute de 155°29'12" e distância de 47,17 m., até o vértice 143, de coordenadas N 8.269.716,29 m. e E 204.504,73 m.; deste, segue com azimute de 152°38'37" e distância de 30,52 m., até o vértice 144, de coordenadas N 8.269.689,18 m. e E 204.518,76 m.; deste, segue com azimute de 152°38'37" e distância de 57,65 m., até o vértice 145, de coordenadas N 8.269.637,98 m. e E 204.545,25 m.; deste, segue com azimute de 152°32'12" e distância de 35,65 m., até o vértice 146, de coordenadas N 8.269.606,34 m. e E 204.561,69 m.; deste, segue com azimute de 155°53'49" e distância de 50,34 m., até o vértice 147, de coordenadas N 8.269.560,39 m. e E 204.582,25 m.; deste, segue com azimute de 155°53'49" e distância de 52,36 m., até o vértice 148, de coordenadas N 8.269.512,60 m. e E 204.603,63 m.; deste, segue com azimute de 155°45'21" e distância de 79,60 m., até o vértice 149, de coordenadas N 8.269.440,02 m. e E 204.636,31 m.; deste, segue com azimute de 155°41'47" e distância de 147,44 m., até o vértice 150, de coordenadas N 8.269.305,64 m. e E 204.697,00 m.; deste, segue com azimute de 155°36'34" e distância de 144,61 m., até o vértice 151, de coordenadas N 8.269.173,94 m. e E 204.756,72 m.; deste, segue com azimute de 154°43'00" e distância de 106,37 m., até o vértice 152, de coordenadas N 8.269.077,76 m. e E 204.802,15 m.; deste, segue com azimute de 154°43'35" e distância de 45,61 m., até o vértice 153, de coordenadas N 8.269.036,51 m. e E 204.821,62 m.; deste, segue com azimute de 154°46'03" e distância de 23,79 m., até o vértice 154, de coordenadas N 8.269.014,99 m. e E 204.831,76 m.; deste, segue com azimute de 132°27'30" e distância de 18,79 m., até o vértice 155, de coordenadas N 8.269.002,31 m. e E 204.845,62 m.; deste, segue com azimute de 132°27'30" e distância de 12,72 m., até o vértice 156, de coordenadas N 8.268.993,73 m. e E 204.855,00 m.; deste, segue com azimute de 132°27'41" e distância de 0,83 m., até o vértice 157, de coordenadas N 8.268.993,17 m. e E 204.855,61 m.; deste, segue com azimute de 138°08'55" e distância de 20,20 m., até o vértice 158, de coordenadas N 8.268.978,12 m. e E 204.869,09 m.; deste, segue com azimute de 124°24'30" e distância de 16,28 m., até o vértice 159, de coordenadas N 8.268.968,92 m. e E 204.882,53 m.; deste, segue com azimute de 124°24'33" e distância de 7,95 m., até o vértice 160, de coordenadas N 8.268.964,42 m. e E 204.889,09 m.; deste, segue com azimute de 139°18'13" e distância de 26,82 m., até o vértice 161, de coordenadas N 8.268.944,09 m. e E 204.906,57 m.; deste, segue com azimute de 153°36'31" e distância de 0,15 m., até o vértice 162, de coordenadas N 8.268.943,96 m. e E 204.906,64 m.; deste, segue com azimute de 153°37'42" e distância de 4,61 m., até o vértice 163, de coordenadas N 8.268.939,83 m. e E 204.908,69 m.; deste, segue com azimute de 153°37'40" e distância de 11,35 m., até o vértice 164, de coordenadas N 8.268.929,66 m. e E 204.913,73 m.; deste, segue com azimute de 151°17'59" e distância de 16,98 m., até o vértice 165, de coordenadas N 8.268.914,76 m. e E 204.921,89 m.; deste, segue com azimute de 148°02'29" e distância de 12,75 m., até o vértice 166, de coordenadas N 8.268.903,94 m. e E 204.928,63 m.; deste, segue com azimute de 148°02'29" e distância de 40,60 m., até o vértice 167, de coordenadas N 8.268.869,50 m. e E 204.950,12 m.; deste, segue com azimute de 149°13'30" e distância de 77,38

m., até o vértice 168, de coordenadas N 8.268.803,02 m. e E 204.989,71 m.; deste, segue com azimute de 149°13'30" e distância de 28,76 m., até o vértice 169, de coordenadas N 8.268.778,31 m. e E 205.004,43 m.; deste, segue com azimute de 149°18'25" e distância de 64,42 m., até o vértice 170, de coordenadas N 8.268.722,92 m. e E 205.037,31 m.; deste, segue com azimute de 149°18'25" e distância de 64,74 m., até o vértice 171, de coordenadas N 8.268.667,25 m. e E 205.070,35 m.; deste, segue com azimute de 149°29'49" e distância de 59,09 m., até o vértice 172, de coordenadas N 8.268.616,34 m. e E 205.100,34 m.; deste, segue com azimute de 149°31'53" e distância de 127,85 m., até o vértice 173, de coordenadas N 8.268.506,14 m. e E 205.165,17 m.; deste, segue com azimute de 150°15'20" e distância de 53,08 m., até o vértice 174, de coordenadas N 8.268.460,05 m. e E 205.191,51 m.; deste, segue com azimute de 149°34'43" e distância de 43,50 m., até o vértice 175, de coordenadas N 8.268.422,54 m. e E 205.213,54 m.; deste, segue com azimute de 149°34'44" e distância de 28,47 m., até o vértice 176, de coordenadas N 8.268.397,99 m. e E 205.227,96 m.; deste, segue com azimute de 149°16'23" e distância de 83,72 m., até o vértice 177, de coordenadas N 8.268.326,02 m. e E 205.270,73 m.; deste, segue com azimute de 148°49'21" e distância de 59,69 m., até o vértice 178, de coordenadas N 8.268.274,95 m. e E 205.301,63 m.; deste, segue com azimute de 149°20'24" e distância de 79,68 m., até o vértice 179, de coordenadas N 8.268.206,41 m. e E 205.342,27 m.; deste, segue com azimute de 149°06'17" e distância de 40,50 m., até o vértice 180, de coordenadas N 8.268.171,66 m. e E 205.363,06 m.; deste, segue com azimute de 149°32'15" e distância de 52,37 m., até o vértice 181, de coordenadas N 8.268.126,52 m. e E 205.389,61 m.; deste, segue com azimute de 149°16'05" e distância de 93,73 m., até o vértice 182, de coordenadas N 8.268.045,95 m. e E 205.437,51 m.; deste, segue com azimute de 149°33'06" e distância de 74,02 m., até o vértice 183, de coordenadas N 8.267.982,14 m. e E 205.475,02 m.; deste, segue com azimute de 149°14'34" e distância de 50,68 m., até o vértice 184, de coordenadas N 8.267.938,59 m. e E 205.500,93 m.; deste, segue com azimute de 149°10'46" e distância de 10,41 m., até o vértice 185, de coordenadas N 8.267.929,65 m. e E 205.506,27 m.; deste, segue com azimute de 149°10'50" e distância de 77,33 m., até o vértice 186, de coordenadas N 8.267.863,24 m. e E 205.545,89 m.; deste, segue com azimute de 149°13'42" e distância de 46,04 m., até o vértice 187, de coordenadas N 8.267.823,68 m. e E 205.569,44 m.; deste, segue com azimute de 149°13'44" e distância de 19,88 m., até o vértice 188, de coordenadas N 8.267.806,60 m. e E 205.579,61 m.; deste, segue com azimute de 149°25'25" e distância de 23,76 m., até o vértice 189, de coordenadas N 8.267.786,14 m. e E 205.591,70 m.; deste, segue com azimute de 149°25'24" e distância de 29,66 m., até o vértice 190, de coordenadas N 8.267.760,61 m. e E 205.606,79 m.; deste, segue com azimute de 149°03'10" e distância de 13,18 m., até o vértice 191, de coordenadas N 8.267.749,30 m. e E 205.613,57 m.; deste, segue com azimute de 149°03'10" e distância de 43,30 m., até o vértice 192, de coordenadas N 8.267.712,16 m. e E 205.635,83 m.; deste, segue com azimute de 149°19'23" e distância de 64,73 m., até o vértice 193, de coordenadas N 8.267.656,49 m. e E 205.668,86 m.; deste, segue com azimute de 149°17'32" e distância de 62,62 m., até o vértice 194, de coordenadas N 8.267.602,65 m. e E 205.700,84 m.; deste, segue com azimute de 149°06'09" e distância de 32,85 m., até o vértice 195, de coordenadas N 8.267.574,46 m. e E 205.717,71 m.; deste, segue com azimute de 149°06'09" e distância de 30,75 m., até o vértice 196, de coordenadas N 8.267.548,07 m. e E 205.733,50 m.; deste, segue com azimute de 149°07'09" e distância de 71,47 m., até o vértice 197, de coordenadas N 8.267.486,74 m. e E 205.770,18 m.; deste, segue com azimute de 149°29'03" e distância de 54,06 m., até o vértice 198, de coordenadas N 8.267.440,17 m. e E 205.797,63 m.; deste, segue com azimute de 149°29'03" e distância de 25,15 m., até o vértice 199, de coordenadas N 8.267.418,50 m. e E 205.810,40 m.; deste, segue com azimute de 149°29'04" e distância de 33,37 m., até o vértice 200, de coordenadas N 8.267.389,75 m. e E 205.827,34 m.; deste, segue com azimute de 149°32'15" e distância de 133,42 m., até o vértice 201, de coordenadas N 8.267.274,75 m. e E 205.894,99 m.; deste, segue com azimute de 150°01'28" e distância de 72,76 m., até o vértice 202, de coordenadas N 8.267.211,72 m. e E 205.931,34 m.; deste,

segue com azimute de 150°01'29" e distância de 49,46 m., até o vértice 203, de coordenadas N 8.267.168,87 m. e E 205.956,05 m.; deste, segue com azimute de 149°46'00" e distância de 42,63 m., até o vértice 204, de coordenadas N 8.267.132,04 m. e E 205.977,52 m.; deste, segue com azimute de 146°55'47" e distância de 19,56 m., até o vértice 205, de coordenadas N 8.267.115,65 m. e E 205.988,19 m.; deste, segue com azimute de 148°56'25" e distância de 74,79 m., até o vértice 206, de coordenadas N 8.267.051,58 m. e E 206.026,78 m.; deste, segue com azimute de 151°03'54" e distância de 68,60 m., até o vértice 207, de coordenadas N 8.266.991,55 m. e E 206.059,97 m.; deste, segue com azimute de 151°03'30" e distância de 0,07 m., até o vértice 208, de coordenadas N 8.266.991,49 m. e E 206.060,00 m.; deste, segue com azimute de 141°04'38" e distância de 0,30 m., até o vértice 209, de coordenadas N 8.266.991,26 m. e E 206.060,19 m.; deste, segue com azimute de 142°57'36" e distância de 20,24 m., até o vértice 210, de coordenadas N 8.266.975,10 m. e E 206.072,38 m.; deste, segue com azimute de 148°56'33" e distância de 201,21 m., até o vértice 211, de coordenadas N 8.266.802,73 m. e E 206.176,18 m.; deste, segue com azimute de 149°50'57" e distância de 34,17 m., até o vértice 212, de coordenadas N 8.266.773,18 m. e E 206.193,35 m.; deste, segue com azimute de 149°50'57" e distância de 89,99 m., até o vértice 213, de coordenadas N 8.266.695,37 m. e E 206.238,55 m.; deste, segue com azimute de 148°03'07" e distância de 46,62 m., até o vértice 214, de coordenadas N 8.266.655,81 m. e E 206.263,22 m.; deste, segue com azimute de 152°00'16" e distância de 48,42 m., até o vértice 215, de coordenadas N 8.266.613,05 m. e E 206.285,95 m.; deste, segue com azimute de 149°22'43" e distância de 66,84 m., até o vértice 216, de coordenadas N 8.266.555,53 m. e E 206.319,99 m.; deste, segue com azimute de 149°22'43" e distância de 159,53 m., até o vértice 217, de coordenadas N 8.266.418,25 m. e E 206.401,25 m.; deste, segue com azimute de 147°27'16" e distância de 102,80 m., até o vértice 218, de coordenadas N 8.266.331,59 m. e E 206.456,56 m.; deste, segue com azimute de 151°03'23" e distância de 22,74 m., até o vértice 219, de coordenadas N 8.266.311,69 m. e E 206.467,56 m.; deste, segue com azimute de 159°14'07" e distância de 17,18 m., até o vértice 220, de coordenadas N 8.266.295,62 m. e E 206.473,65 m.; deste, segue com azimute de 159°14'16" e distância de 0,44 m., até o vértice 221, de coordenadas N 8.266.295,21 m. e E 206.473,81 m.; deste, segue com azimute de 152°37'26" e distância de 23,88 m., até o vértice 222, de coordenadas N 8.266.274,01 m. e E 206.484,79 m.; deste, segue com azimute de 141°15'32" e distância de 5,21 m., até o vértice 223, de coordenadas N 8.266.269,94 m. e E 206.488,05 m.; deste, segue com azimute de 40°03'23" e distância de 1,49 m., até o vértice 224, de coordenadas N 8.266.271,08 m. e E 206.489,01 m.; deste, segue com azimute de 147°57'50" e distância de 2,16 m., até o vértice 225, de coordenadas N 8.266.269,25 m. e E 206.490,15 m.; deste, segue com azimute de 222°05'22" e distância de 695,91 m., até o vértice 226, de coordenadas N 8.265.752,82 m. e E 206.023,70 m.; deste, segue com azimute de 220°15'31" e distância de 36,08 m., até o vértice 227, de coordenadas N 8.265.725,28 m. e E 206.000,38 m.; deste, segue com azimute de 222°24'34" e distância de 113,93 m., até o vértice 228, de coordenadas N 8.265.641,16 m. e E 205.923,54 m.; deste, segue com azimute de 217°35'24" e distância de 16,72 m., até o vértice 229, de coordenadas N 8.265.627,92 m. e E 205.913,34 m.; deste, segue com azimute de 222°57'56" e distância de 101,10 m., até o vértice 230, de coordenadas N 8.265.553,93 m. e E 205.844,44 m.; deste, segue com azimute de 196°37'44" e distância de 6,06 m., até o vértice 231, de coordenadas N 8.265.548,12 m. e E 205.842,70 m.; deste, segue com azimute de 215°31'47" e distância de 53,64 m., até o vértice 232, de coordenadas N 8.265.504,47 m. e E 205.811,53 m.; ponto situado no eixo da Rodovia DF-330 deste, segue pela Rodovia DF-330, até o vértice 233, de coordenadas N 8.265.149,42 m. e E 206.255,33 m.; ponto de cruzamento entre a DF-330 e o Córrego do meio deste, segue margeando o Córrego do Meio, até o vértice 234, de coordenadas N 8.261.458,21 m. e E 213.328,01 m.; confluência entre o Córrego do Meio e o Rio São Bartolomeu deste, segue margeando o Rio São Bartolomeu, até o vértice 235, de coordenadas N 8.258.859,12 m. e E 213.238,40 m.; confluência entre o Rio São Bartolomeu com o Ribeirão Sobradinho deste, segue margeando o Ribeirão

Sobradinho, até o vértice 236, de coordenadas N 8.260.849,08 m. e E 203.986,47 m.; ponto de cruzamento entre o Ribeirão Sobradinho e o eixo da DF-440 deste, segue pela Rodovia DF-440, até o vértice 237, de coordenadas N 8.259.635,56 m. e E 201.912,89 m.; ponto de interseção entre a DF-440 e o eixo da Rodovia VC-263 deste, segue pela Rodovia VC-263, até o vértice 238, de coordenadas N 8.259.231,31 m. e E 200.982,89 m.; interseção entre a Rodovia VC-263 com o eixo da Rodovia DF-001 deste, segue pela Rodovia DF-001, até o vértice 239, de coordenadas N 8.263.481,14 m. e E 193.478,15 m.; interseção entre a Rodovia DF-001 e o eixo da Rodovia BR-020 deste, segue pela Rodovia BR-020, até o vértice 240, de coordenadas N 8.265.975,16 m. e E 198.858,72 m.; ponto de cruzamento entre a Rodovia BR-020 com o Ribeirão Sobradinho deste, segue margeando o Ribeirão Sobradinho, até o vértice 241, de coordenadas N 8.268.509,16 m. e E 198.480,39 m.; deste, segue com azimute de 283°42'51" e distância de 10,80 m., até o vértice 242, de coordenadas N 8.268.511,72 m. e E 198.469,90 m.; deste, segue com azimute de 285°37'10" e distância de 64,07 m., até o vértice 243, de coordenadas N 8.268.528,97 m. e E 198.408,19 m.; deste, segue com azimute de 285°37'10" e distância de 11,23 m., até o vértice 244, de coordenadas N 8.268.531,99 m. e E 198.397,38 m.; deste, segue com azimute de 285°28'26" e distância de 65,90 m., até o vértice 245, de coordenadas N 8.268.549,58 m. e E 198.333,86 m.; deste, segue com azimute de 285°28'26" e distância de 109,26 m., até o vértice 246, de coordenadas N 8.268.578,73 m. e E 198.228,56 m.; deste, segue com azimute de 285°26'10" e distância de 145,57 m., até o vértice 247, de coordenadas N 8.268.617,47 m. e E 198.088,24 m.; deste, segue com azimute de 285°26'10" e distância de 18,07 m., até o vértice 248, de coordenadas N 8.268.622,28 m. e E 198.070,82 m.; deste, segue com azimute de 285°26'10" e distância de 178,41 m., até o vértice 249, de coordenadas N 8.268.669,77 m. e E 197.898,85 m.; deste, segue com azimute de 286°01'07" e distância de 122,60 m., até o vértice 250, de coordenadas N 8.268.703,60 m. e E 197.781,01 m.; deste, segue com azimute de 286°01'08" e distância de 18,50 m., até o vértice 251, de coordenadas N 8.268.708,71 m. e E 197.763,22 m.; deste, segue com azimute de 286°01'08" e distância de 84,08 m., até o vértice 252, de coordenadas N 8.268.731,91 m. e E 197.682,41 m.; deste, segue com azimute de 301°53'37" e distância de 72,81 m., até o vértice 253, de coordenadas N 8.268.770,38 m. e E 197.620,59 m.; deste, segue com azimute de 320°35'16" e distância de 52,21 m., até o vértice 254, de coordenadas N 8.268.810,72 m. e E 197.587,44 m.; deste, segue com azimute de 332°33'41" e distância de 86,24 m., até o vértice 255, de coordenadas N 8.268.887,26 m. e E 197.547,70 m.; deste, segue com azimute de 341°23'33" e distância de 74,82 m., até o vértice 256, de coordenadas N 8.268.958,17 m. e E 197.523,82 m.; deste, segue com azimute de 341°23'33" e distância de 16,79 m., até o vértice 257, de coordenadas N 8.268.974,09 m. e E 197.518,46 m.; deste, segue com azimute de 341°23'34" e distância de 27,20 m., até o vértice 258, de coordenadas N 8.268.999,87 m. e E 197.509,79 m.; deste, segue com azimute de 342°38'22" e distância de 47,24 m., até o vértice 259, de coordenadas N 8.269.044,96 m. e E 197.495,69 m.; deste, segue com azimute de 342°38'22" e distância de 54,80 m., até o vértice 260, de coordenadas N 8.269.097,26 m. e E 197.479,34 m.; deste, segue com azimute de 342°16'23" e distância de 49,40 m., até o vértice 261, de coordenadas N 8.269.144,31 m. e E 197.464,30 m.; deste, segue com azimute de 342°00'07" e distância de 24,30 m., até o vértice 262, de coordenadas N 8.269.167,42 m. e E 197.456,79 m.; deste, segue com azimute de 342°00'08" e distância de 44,38 m., até o vértice 263, de coordenadas N 8.269.209,64 m. e E 197.443,07 m.; deste, segue com azimute de 342°00'04" e distância de 1,29 m., até o vértice 264, de coordenadas N 8.269.210,87 m. e E 197.442,67 m.; deste, segue com azimute de 342°00'07" e distância de 7,53 m., até o vértice 265, de coordenadas N 8.269.218,03 m. e E 197.440,35 m.; deste, segue com azimute de 334°19'53" e distância de 9,29 m., até o vértice 266, de coordenadas N 8.269.226,41 m. e E 197.436,32 m.; deste, segue com azimute de 334°19'53" e distância de 74,16 m., até o vértice 267, de coordenadas N 8.269.293,25 m. e E 197.404,20 m.; deste, segue com azimute de 326°46'16" e distância de 45,48 m., até o vértice 268, de coordenadas N 8.269.331,29 m. e E 197.379,28 m.; deste, segue com azimute de 321°02'58" e distância

de 12,57 m., até o vértice 269, de coordenadas N 8.269.341,07 m. e E 197.371,37 m.; deste, segue com azimute de 321°02'57" e distância de 14,30 m., até o vértice 270, de coordenadas N 8.269.352,19 m. e E 197.362,39 m.; deste, segue com azimute de 322°28'31" e distância de 4,36 m., até o vértice 271, de coordenadas N 8.269.355,65 m. e E 197.359,73 m.; ponto situado no eixo da Rodovia VC-215 deste, segue pela Rodovia VC-215, até o vértice 272, de coordenadas N 8.271.012,02 m. e E 198.071,59 m.; interseção entre a Rodovia VC-215 e o eixo da Rodovia DF-326 deste, segue pela Rodovia DF-326, até o vértice 273, de coordenadas N 8.274.367,41 m. e E 195.098,74 m.; deste, segue com azimute de 36°22'13" e distância de 4,36 m., até o vértice 274, de coordenadas N 8.274.370,92 m. e E 195.101,32 m.; deste, segue com azimute de 36°22'15" e distância de 23,66 m., até o vértice 275, de coordenadas N 8.274.389,97 m. e E 195.115,35 m.; deste, segue com azimute de 51°22'49" e distância de 4,45 m., até o vértice 276, de coordenadas N 8.274.392,75 m. e E 195.118,83 m.; deste, segue com azimute de 57°15'15" e distância de 6,56 m., até o vértice 277, de coordenadas N 8.274.396,30 m. e E 195.124,35 m.; deste, segue com azimute de 51°55'02" e distância de 6,05 m., até o vértice 278, de coordenadas N 8.274.400,03 m. e E 195.129,11 m.; deste, segue com azimute de 41°01'14" e distância de 16,30 m., até o vértice 279, de coordenadas N 8.274.412,33 m. e E 195.139,81 m.; deste, segue com azimute de 48°41'47" e distância de 7,79 m., até o vértice 280, de coordenadas N 8.274.417,47 m. e E 195.145,66 m.; deste, segue com azimute de 46°49'25" e distância de 14,22 m., até o vértice 281, de coordenadas N 8.274.427,20 m. e E 195.156,03 m.; deste, segue com azimute de 42°46'41" e distância de 20,79 m., até o vértice 282, de coordenadas N 8.274.442,46 m. e E 195.170,15 m.; deste, segue com azimute de 50°23'13" e distância de 6,10 m., até o vértice 283, de coordenadas N 8.274.446,35 m. e E 195.174,85 m.; deste, segue com azimute de 59°31'17" e distância de 4,46 m., até o vértice 284, de coordenadas N 8.274.448,61 m. e E 195.178,69 m.; deste, segue com azimute de 78°54'47" e distância de 14,61 m., até o vértice 285, de coordenadas N 8.274.451,42 m. e E 195.193,03 m.; deste, segue com azimute de 75°32'55" e distância de 11,38 m., até o vértice 286, de coordenadas N 8.274.454,26 m. e E 195.204,05 m.; deste, segue com azimute de 69°13'34" e distância de 10,46 m., até o vértice 287, de coordenadas N 8.274.457,97 m. e E 195.213,83 m.; deste, segue com azimute de 67°50'51" e distância de 10,00 m., até o vértice 288, de coordenadas N 8.274.461,74 m. e E 195.223,09 m.; deste, segue com azimute de 77°07'03" e distância de 3,68 m., até o vértice 289, de coordenadas N 8.274.462,56 m. e E 195.226,68 m.; deste, segue com azimute de 77°06'59" e distância de 3,68 m., até o vértice 290, de coordenadas N 8.274.463,38 m. e E 195.230,26 m.; deste, segue com azimute de 80°48'12" e distância de 4,25 m., até o vértice 291, de coordenadas N 8.274.464,06 m. e E 195.234,46 m.; deste, segue com azimute de 87°02'34" e distância de 13,57 m., até o vértice 292, de coordenadas N 8.274.464,76 m. e E 195.248,01 m.; deste, segue com azimute de 76°21'29" e distância de 5,64 m., até o vértice 293, de coordenadas N 8.274.466,09 m. e E 195.253,49 m.; deste, segue com azimute de 64°23'41" e distância de 17,35 m., até o vértice 294, de coordenadas N 8.274.473,59 m. e E 195.269,14 m.; deste, segue com azimute de 60°32'50" e distância de 15,09 m., até o vértice 295, de coordenadas N 8.274.481,01 m. e E 195.282,28 m.; deste, segue com azimute de 67°36'42" e distância de 15,04 m., até o vértice 296, de coordenadas N 8.274.486,74 m. e E 195.296,19 m.; deste, segue com azimute de 74°36'57" e distância de 17,53 m., até o vértice 297, de coordenadas N 8.274.491,39 m. e E 195.313,09 m.; deste, segue com azimute de 75°28'02" e distância de 8,73 m., até o vértice 298, de coordenadas N 8.274.493,58 m. e E 195.321,54 m.; deste, segue com azimute de 356°17'14" e distância de 45,51 m., até o vértice 299, de coordenadas N 8.274.538,99 m. e E 195.318,60 m.; deste, segue com azimute de 303°11'15" e distância de 2,25 m., até o vértice 300, de coordenadas N 8.274.540,22 m. e E 195.316,72 m.; deste, segue com azimute de 303°11'15" e distância de 2,25 m., até o vértice 301, de coordenadas N 8.274.541,45 m. e E 195.314,84 m.; deste, segue com azimute de 294°43'43" e distância de 2,14 m., até o vértice 302, de coordenadas N 8.274.542,34 m. e E 195.312,90 m.; deste, segue com azimute de 273°07'28" e distância de 3,37 m., até o vértice 303, de coordenadas N 8.274.542,53 m. e E 195.309,54

m.; deste, segue com azimute de 258°41'49" e distância de 3,59 m., até o vértice 304, de coordenadas N 8.274.541,82 m. e E 195.306,01 m.; deste, segue com azimute de 262°15'39" e distância de 3,57 m., até o vértice 305, de coordenadas N 8.274.541,34 m. e E 195.302,47 m.; deste, segue com azimute de 270°27'26" e distância de 2,21 m., até o vértice 306, de coordenadas N 8.274.541,36 m. e E 195.300,27 m.; deste, segue com azimute de 272°42'55" e distância de 2,21 m., até o vértice 307, de coordenadas N 8.274.541,46 m. e E 195.298,06 m.; deste, segue com azimute de 277°10'22" e distância de 2,18 m., até o vértice 308, de coordenadas N 8.274.541,74 m. e E 195.295,89 m.; deste, segue com azimute de 287°09'10" e distância de 3,57 m., até o vértice 309, de coordenadas N 8.274.542,79 m. e E 195.292,48 m.; deste, segue com azimute de 294°47'20" e distância de 3,62 m., até o vértice 310, de coordenadas N 8.274.544,31 m. e E 195.289,19 m.; deste, segue com azimute de 293°14'25" e distância de 3,61 m., até o vértice 311, de coordenadas N 8.274.545,73 m. e E 195.285,87 m.; deste, segue com azimute de 288°23'19" e distância de 4,02 m., até o vértice 312, de coordenadas N 8.274.547,00 m. e E 195.282,05 m.; deste, segue com azimute de 286°29'09" e distância de 4,04 m., até o vértice 313, de coordenadas N 8.274.548,15 m. e E 195.278,18 m.; deste, segue com azimute de 284°45'31" e distância de 4,05 m., até o vértice 314, de coordenadas N 8.274.549,18 m. e E 195.274,26 m.; deste, segue com azimute de 283°11'21" e distância de 4,05 m., até o vértice 315, de coordenadas N 8.274.550,10 m. e E 195.270,32 m.; deste, segue com azimute de 281°46'02" e distância de 4,03 m., até o vértice 316, de coordenadas N 8.274.550,93 m. e E 195.266,38 m.; deste, segue com azimute de 280°28'40" e distância de 4,00 m., até o vértice 317, de coordenadas N 8.274.551,65 m. e E 195.262,44 m.; deste, segue com azimute de 278°35'21" e distância de 4,04 m., até o vértice 318, de coordenadas N 8.274.552,26 m. e E 195.258,44 m.; deste, segue com azimute de 276°26'34" e distância de 4,03 m., até o vértice 319, de coordenadas N 8.274.552,71 m. e E 195.254,43 m.; deste, segue com azimute de 274°57'01" e distância de 4,03 m., até o vértice 321, de coordenadas N 8.274.553,06 m. e E 195.250,42 m.; deste, segue com azimute de 274°06'58" e distância de 4,03 m., até o vértice 322, de coordenadas N 8.274.553,35 m. e E 195.246,40 m.; deste, segue com azimute de 273°56'44" e distância de 4,04 m., até o vértice 323, de coordenadas N 8.274.553,63 m. e E 195.242,37 m.; deste, segue com azimute de 274°26'14" e distância de 4,05 m., até o vértice 324, de coordenadas N 8.274.553,94 m. e E 195.238,34 m.; deste, segue com azimute de 275°23'37" e distância de 3,50 m., até o vértice 325, de coordenadas N 8.274.554,27 m. e E 195.234,86 m.; deste, segue com azimute de 275°55'21" e distância de 3,51 m., até o vértice 326, de coordenadas N 8.274.554,63 m. e E 195.231,36 m.; deste, segue com azimute de 275°46'33" e distância de 3,52 m., até o vértice 327, de coordenadas N 8.274.554,98 m. e E 195.227,86 m.; deste, segue com azimute de 274°57'17" e distância de 3,51 m., até o vértice 328, de coordenadas N 8.274.555,29 m. e E 195.224,36 m.; deste, segue com azimute de 273°26'52" e distância de 3,50 m., até o vértice 329, de coordenadas N 8.274.555,50 m. e E 195.220,87 m.; deste, segue com azimute de 271°14'10" e distância de 3,48 m., até o vértice 330, de coordenadas N 8.274.555,57 m. e E 195.217,40 m.; deste, segue com azimute de 268°08'48" e distância de 3,01 m., até o vértice 331, de coordenadas N 8.274.555,48 m. e E 195.214,39 m.; deste, segue com azimute de 265°30'39" e distância de 3,01 m., até o vértice 332, de coordenadas N 8.274.555,24 m. e E 195.211,38 m.; deste, segue com azimute de 264°10'08" e distância de 3,01 m., até o vértice 333, de coordenadas N 8.274.554,93 m. e E 195.208,39 m.; deste, segue com azimute de 264°07'00" e distância de 3,01 m., até o vértice 334, de coordenadas N 8.274.554,63 m. e E 195.205,40 m.; deste, segue com azimute de 265°21'16" e distância de 3,00 m., até o vértice 335, de coordenadas N 8.274.554,38 m. e E 195.202,41 m.; deste, segue com azimute de 267°54'04" e distância de 2,99 m., até o vértice 336, de coordenadas N 8.274.554,27 m. e E 195.199,42 m.; deste, segue com azimute de 269°44'04" e distância de 3,90 m., até o vértice 337, de coordenadas N 8.274.554,26 m. e E 195.195,51 m.; deste, segue com azimute de 270°31'52" e distância de 3,92 m., até o vértice 338, de coordenadas N 8.274.554,29 m. e E 195.191,60 m.; deste, segue com azimute de 272°09'26" e distância de 3,91 m., até o vértice 339, de coordenadas N

8.274.554,44 m. e E 195.187,69 m.; deste, segue com azimute de 274°38'05" e distância de 3,90 m., até o vértice 340, de coordenadas N 8.274.554,75 m. e E 195.183,80 m.; deste, segue com azimute de 277°58'55" e distância de 3,89 m., até o vértice 341, de coordenadas N 8.274.555,29 m. e E 195.179,95 m.; deste, segue com azimute de 282°12'25" e distância de 3,89 m., até o vértice 342, de coordenadas N 8.274.556,12 m. e E 195.176,15 m.; deste, segue com azimute de 286°57'31" e distância de 3,64 m., até o vértice 343, de coordenadas N 8.274.557,18 m. e E 195.172,67 m.; deste, segue com azimute de 290°55'43" e distância de 3,69 m., até o vértice 344, de coordenadas N 8.274.558,50 m. e E 195.169,22 m.; deste, segue com azimute de 293°52'44" e distância de 3,74 m., até o vértice 345, de coordenadas N 8.274.560,01 m. e E 195.165,80 m.; deste, segue com azimute de 295°53'23" e distância de 3,76 m., até o vértice 346, de coordenadas N 8.274.561,65 m. e E 195.162,42 m.; deste, segue com azimute de 297°01'15" e distância de 3,76 m., até o vértice 347, de coordenadas N 8.274.563,36 m. e E 195.159,07 m.; deste, segue com azimute de 297°17'37" e distância de 3,72 m., até o vértice 348, de coordenadas N 8.274.565,06 m. e E 195.155,77 m.; deste, segue com azimute de 297°06'30" e distância de 3,56 m., até o vértice 349, de coordenadas N 8.274.566,69 m. e E 195.152,60 m.; deste, segue com azimute de 297°30'39" e distância de 3,57 m., até o vértice 350, de coordenadas N 8.274.568,33 m. e E 195.149,43 m.; deste, segue com azimute de 298°37'02" e distância de 3,57 m., até o vértice 351, de coordenadas N 8.274.570,04 m. e E 195.146,30 m.; deste, segue com azimute de 300°25'51" e distância de 3,56 m., até o vértice 352, de coordenadas N 8.274.571,84 m. e E 195.143,24 m.; deste, segue com azimute de 302°58'18" e distância de 3,54 m., até o vértice 353, de coordenadas N 8.274.573,77 m. e E 195.140,26 m.; deste, segue com azimute de 306°14'55" e distância de 3,53 m., até o vértice 354, de coordenadas N 8.274.575,86 m. e E 195.137,41 m.; deste, segue com azimute de 311°05'59" e distância de 2,70 m., até o vértice 355, de coordenadas N 8.274.577,64 m. e E 195.135,38 m.; deste, segue com azimute de 315°23'49" e distância de 2,73 m., até o vértice 356, de coordenadas N 8.274.579,58 m. e E 195.133,46 m.; deste, segue com azimute de 317°17'27" e distância de 2,74 m., até o vértice 357, de coordenadas N 8.274.581,59 m. e E 195.131,60 m.; deste, segue com azimute de 316°51'26" e distância de 2,74 m., até o vértice 358, de coordenadas N 8.274.583,59 m. e E 195.129,73 m.; deste, segue com azimute de 314°04'40" e distância de 2,72 m., até o vértice 359, de coordenadas N 8.274.585,49 m. e E 195.127,77 m.; deste, segue com azimute de 308°53'15" e distância de 2,71 m., até o vértice 360, de coordenadas N 8.274.587,19 m. e E 195.125,67 m.; deste, segue com azimute de 301°25'39" e distância de 3,77 m., até o vértice 361, de coordenadas N 8.274.589,15 m. e E 195.122,45 m.; deste, segue com azimute de 297°35'50" e distância de 3,81 m., até o vértice 362, de coordenadas N 8.274.590,92 m. e E 195.119,08 m.; deste, segue com azimute de 300°01'26" e distância de 3,80 m., até o vértice 363, de coordenadas N 8.274.592,82 m. e E 195.115,79 m.; deste, segue com azimute de 306°02'04" e distância de 2,23 m., até o vértice 364, de coordenadas N 8.274.594,13 m. e E 195.113,99 m.; deste, segue com azimute de 309°47'04" e distância de 2,25 m., até o vértice 365, de coordenadas N 8.274.595,57 m. e E 195.112,26 m.; deste, segue com azimute de 311°09'00" e distância de 2,26 m., até o vértice 366, de coordenadas N 8.274.597,05 m. e E 195.110,55 m.; deste, segue com azimute de 310°12'11" e distância de 2,25 m., até o vértice 367, de coordenadas N 8.274.598,51 m. e E 195.108,84 m.; deste, segue com azimute de 306°52'25" e distância de 2,22 m., até o vértice 368, de coordenadas N 8.274.599,84 m. e E 195.107,06 m.; deste, segue com azimute de 301°00'32" e distância de 2,18 m., até o vértice 369, de coordenadas N 8.274.600,96 m. e E 195.105,19 m.; deste, segue com azimute de 290°52'22" e distância de 2,54 m., até o vértice 370, de coordenadas N 8.274.601,87 m. e E 195.102,82 m.; deste, segue com azimute de 281°52'12" e distância de 2,61 m., até o vértice 371, de coordenadas N 8.274.602,40 m. e E 195.100,27 m.; deste, segue com azimute de 278°02'44" e distância de 2,65 m., até o vértice 372, de coordenadas N 8.274.602,77 m. e E 195.097,64 m.; deste, segue com azimute de 278°58'19" e distância de 2,64 m., até o vértice 373, de coordenadas N 8.274.603,18 m. e E 195.095,04 m.; deste, segue com azimute de 284°47'45" e distância de 2,57 m., até o vértice

374, de coordenadas N 8.274.603,84 m. e E 195.092,55 m.; deste, segue com azimute de 296°01'30" e distância de 2,52 m., até o vértice 375, de coordenadas N 8.274.604,95 m. e E 195.090,29 m.; deste, segue com azimute de 310°26'53" e distância de 3,26 m., até o vértice 376, de coordenadas N 8.274.607,06 m. e E 195.087,80 m.; deste, segue com azimute de 317°32'59" e distância de 3,40 m., até o vértice 377, de coordenadas N 8.274.609,57 m. e E 195.085,51 m.; deste, segue com azimute de 315°21'59" e distância de 3,38 m., até o vértice 378, de coordenadas N 8.274.611,98 m. e E 195.083,13 m.; deste, segue com azimute de 310°00'09" e distância de 3,59 m., até o vértice 379, de coordenadas N 8.274.614,29 m. e E 195.080,38 m.; deste, segue com azimute de 307°37'34" e distância de 3,60 m., até o vértice 380, de coordenadas N 8.274.616,48 m. e E 195.077,54 m.; deste, segue com azimute de 305°08'31" e distância de 3,58 m., até o vértice 381, de coordenadas N 8.274.618,54 m. e E 195.074,61 m.; deste, segue com azimute de 302°06'07" e distância de 2,24 m., até o vértice 382, de coordenadas N 8.274.619,73 m. e E 195.072,71 m.; deste, segue com azimute de 299°21'52" e distância de 2,24 m., até o vértice 383, de coordenadas N 8.274.620,83 m. e E 195.070,76 m.; deste, segue com azimute de 297°47'16" e distância de 2,24 m., até o vértice 384, de coordenadas N 8.274.621,87 m. e E 195.068,78 m.; deste, segue com azimute de 297°22'20" e distância de 2,24 m., até o vértice 385, de coordenadas N 8.274.622,90 m. e E 195.066,79 m.; deste, segue com azimute de 298°06'45" e distância de 2,24 m., até o vértice 386, de coordenadas N 8.274.623,96 m. e E 195.064,81 m.; deste, segue com azimute de 300°00'35" e distância de 2,24 m., até o vértice 387, de coordenadas N 8.274.625,08 m. e E 195.062,87 m.; deste, segue com azimute de 301°21'09" e distância de 3,07 m., até o vértice 388, de coordenadas N 8.274.626,68 m. e E 195.060,25 m.; deste, segue com azimute de 301°45'28" e distância de 3,09 m., até o vértice 389, de coordenadas N 8.274.628,30 m. e E 195.057,63 m.; deste, segue com azimute de 302°45'36" e distância de 3,09 m., até o vértice 390, de coordenadas N 8.274.629,98 m. e E 195.055,03 m.; deste, segue com azimute de 304°22'18" e distância de 3,08 m., até o vértice 391, de coordenadas N 8.274.631,71 m. e E 195.052,48 m.; deste, segue com azimute de 306°36'35" e distância de 3,07 m., até o vértice 392, de coordenadas N 8.274.633,54 m. e E 195.050,02 m.; deste, segue com azimute de 309°29'48" e distância de 3,05 m., até o vértice 393, de coordenadas N 8.274.635,48 m. e E 195.047,67 m.; deste, segue com azimute de 315°14'27" e distância de 3,93 m., até o vértice 394, de coordenadas N 8.274.638,28 m. e E 195.044,90 m.; deste, segue com azimute de 321°14'46" e distância de 3,98 m., até o vértice 395, de coordenadas N 8.274.641,38 m. e E 195.042,41 m.; deste, segue com azimute de 324°06'34" e distância de 4,01 m., até o vértice 396, de coordenadas N 8.274.644,63 m. e E 195.040,06 m.; deste, segue com azimute de 323°57'17" e distância de 4,01 m., até o vértice 397, de coordenadas N 8.274.647,87 m. e E 195.037,70 m.; deste, segue com azimute de 320°46'03" e distância de 3,96 m., até o vértice 398, de coordenadas N 8.274.650,94 m. e E 195.035,19 m.; deste, segue com azimute de 314°24'21" e distância de 3,92 m., até o vértice 399, de coordenadas N 8.274.653,68 m. e E 195.032,39 m.; deste, segue com azimute de 306°42'54" e distância de 2,50 m., até o vértice 400, de coordenadas N 8.274.655,17 m. e E 195.030,39 m.; deste, segue com azimute de 301°52'49" e distância de 2,54 m., até o vértice 401, de coordenadas N 8.274.656,51 m. e E 195.028,23 m.; deste, segue com azimute de 299°52'54" e distância de 2,56 m., até o vértice 402, de coordenadas N 8.274.657,79 m. e E 195.026,02 m.; deste, segue com azimute de 300°35'54" e distância de 2,54 m., até o vértice 403, de coordenadas N 8.274.659,08 m. e E 195.023,84 m.; deste, segue com azimute de 304°07'21" e distância de 2,48 m., até o vértice 404, de coordenadas N 8.274.660,47 m. e E 195.021,78 m.; deste, segue com azimute de 310°43'22" e distância de 2,42 m., até o vértice 405, de coordenadas N 8.274.662,05 m. e E 195.019,94 m.; deste, segue com azimute de 319°27'17" e distância de 3,89 m., até o vértice 406, de coordenadas N 8.274.665,01 m. e E 195.017,42 m.; deste, segue com azimute de 327°00'38" e distância de 3,95 m., até o vértice 407, de coordenadas N 8.274.668,32 m. e E 195.015,27 m.; deste, segue com azimute de 332°59'43" e distância de 4,02 m., até o vértice 408, de coordenadas N 8.274.671,90 m. e E 195.013,44 m.; deste, segue com azimute de 337°35'55" e distância de 4,06

m., até o vértice 409, de coordenadas N 8.274.675,65 m. e E 195.011,90 m.; deste, segue com azimute de 341°00'52" e distância de 4,05 m., até o vértice 410, de coordenadas N 8.274.679,48 m. e E 195.010,58 m.; deste, segue com azimute de 343°23'22" e distância de 3,98 m., até o vértice 411, de coordenadas N 8.274.683,30 m. e E 195.009,44 m.; deste, segue com azimute de 346°21'51" e distância de 2,60 m., até o vértice 412, de coordenadas N 8.274.685,82 m. e E 195.008,83 m.; deste, segue com azimute de 349°47'11" e distância de 2,62 m., até o vértice 413, de coordenadas N 8.274.688,40 m. e E 195.008,36 m.; deste, segue com azimute de 352°02'51" e distância de 2,64 m., até o vértice 414, de coordenadas N 8.274.691,01 m. e E 195.008,00 m.; deste, segue com azimute de 353°10'55" e distância de 2,65 m., até o vértice 415, de coordenadas N 8.274.693,64 m. e E 195.007,68 m.; deste, segue com azimute de 353°13'04" e distância de 2,65 m., até o vértice 416, de coordenadas N 8.274.696,27 m. e E 195.007,37 m.; deste, segue com azimute de 352°09'30" e distância de 2,63 m., até o vértice 417, de coordenadas N 8.274.698,88 m. e E 195.007,01 m.; deste, segue com azimute de 351°43'46" e distância de 2,98 m., até o vértice 418, de coordenadas N 8.274.701,83 m. e E 195.006,58 m.; deste, segue com azimute de 352°19'13" e distância de 2,98 m., até o vértice 419, de coordenadas N 8.274.704,79 m. e E 195.006,18 m.; deste, segue com azimute de 352°21'38" e distância de 2,98 m., até o vértice 420, de coordenadas N 8.274.707,74 m. e E 195.005,79 m.; deste, segue com azimute de 351°51'27" e distância de 2,98 m., até o vértice 421, de coordenadas N 8.274.710,69 m. e E 195.005,37 m.; deste, segue com azimute de 350°48'12" e distância de 2,97 m., até o vértice 422, de coordenadas N 8.274.713,62 m. e E 195.004,89 m.; deste, segue com azimute de 349°11'37" e distância de 2,97 m., até o vértice 423, de coordenadas N 8.274.716,53 m. e E 195.004,34 m.; deste, segue com azimute de 346°45'09" e distância de 3,29 m., até o vértice 424, de coordenadas N 8.274.719,73 m. e E 195.003,58 m.; deste, segue com azimute de 344°32'19" e distância de 3,29 m., até o vértice 425, de coordenadas N 8.274.722,90 m. e E 195.002,71 m.; deste, segue com azimute de 343°21'32" e distância de 3,29 m., até o vértice 426, de coordenadas N 8.274.726,05 m. e E 195.001,76 m.; deste, segue com azimute de 343°13'00" e distância de 3,29 m., até o vértice 427, de coordenadas N 8.274.729,20 m. e E 195.000,81 m.; deste, segue com azimute de 344°06'32" e distância de 3,29 m., até o vértice 428, de coordenadas N 8.274.732,36 m. e E 194.999,91 m.; deste, segue com azimute de 346°02'15" e distância de 3,28 m., até o vértice 429, de coordenadas N 8.274.735,55 m. e E 194.999,12 m.; deste, segue com azimute de 349°46'33" e distância de 3,57 m., até o vértice 430, de coordenadas N 8.274.739,06 m. e E 194.998,49 m.; deste, segue com azimute de 353°02'46" e distância de 3,59 m., até o vértice 431, de coordenadas N 8.274.742,63 m. e E 194.998,05 m.; deste, segue com azimute de 354°00'04" e distância de 3,60 m., até o vértice 432, de coordenadas N 8.274.746,21 m. e E 194.997,68 m.; deste, segue com azimute de 352°39'47" e distância de 3,59 m., até o vértice 433, de coordenadas N 8.274.749,77 m. e E 194.997,22 m.; deste, segue com azimute de 348°59'16" e distância de 3,56 m., até o vértice 434, de coordenadas N 8.274.753,26 m. e E 194.996,54 m.; deste, segue com azimute de 342°55'14" e distância de 3,55 m., até o vértice 435, de coordenadas N 8.274.756,65 m. e E 194.995,50 m.; deste, segue com azimute de 335°56'56" e distância de 2,31 m., até o vértice 436, de coordenadas N 8.274.758,76 m. e E 194.994,55 m.; deste, segue com azimute de 331°20'36" e distância de 2,36 m., até o vértice 437, de coordenadas N 8.274.760,83 m. e E 194.993,42 m.; deste, segue com azimute de 329°06'36" e distância de 2,38 m., até o vértice 438, de coordenadas N 8.274.762,88 m. e E 194.992,20 m.; deste, segue com azimute de 329°05'59" e distância de 2,37 m., até o vértice 439, de coordenadas N 8.274.764,91 m. e E 194.990,99 m.; deste, segue com azimute de 331°20'55" e distância de 2,32 m., até o vértice 440, de coordenadas N 8.274.766,95 m. e E 194.989,87 m.; deste, segue com azimute de 336°04'36" e distância de 2,25 m., até o vértice 441, de coordenadas N 8.274.769,01 m. e E 194.988,96 m.; deste, segue com azimute de 348°01'01" e distância de 6,74 m., até o vértice 442, de coordenadas N 8.274.775,60 m. e E 194.987,56 m.; deste, segue com azimute de 2°25'23" e distância de 6,69 m., até o vértice 443, de coordenadas N 8.274.782,28 m. e E 194.987,84 m.; deste, segue com azimute de 10°55'38" e

distância de 6,86 m., até o vértice 444, de coordenadas N 8.274.789,02 m. e E 194.989,14 m.; deste, segue com azimute de 13°45'01" e distância de 6,97 m., até o vértice 445, de coordenadas N 8.274.795,79 m. e E 194.990,80 m.; deste, segue com azimute de 11°15'49" e distância de 6,90 m., até o vértice 446, de coordenadas N 8.274.802,55 m. e E 194.992,15 m.; deste, segue com azimute de 3°11'13" e distância de 6,74 m., até o vértice 447, de coordenadas N 8.274.809,28 m. e E 194.992,52 m.; deste, segue com azimute de 355°17'52" e distância de 3,65 m., até o vértice 448, de coordenadas N 8.274.812,92 m. e E 194.992,22 m.; deste, segue com azimute de 352°30'11" e distância de 3,66 m., até o vértice 449, de coordenadas N 8.274.816,55 m. e E 194.991,74 m.; deste, segue com azimute de 351°05'30" e distância de 3,68 m., até o vértice 450, de coordenadas N 8.274.820,18 m. e E 194.991,17 m.; deste, segue com azimute de 351°03'07" e distância de 3,68 m., até o vértice 451, de coordenadas N 8.274.823,82 m. e E 194.990,60 m.; deste, segue com azimute de 352°22'09" e distância de 3,68 m., até o vértice 452, de coordenadas N 8.274.827,46 m. e E 194.990,11 m.; deste, segue com azimute de 355°03'31" e distância de 3,67 m., até o vértice 453, de coordenadas N 8.274.831,12 m. e E 194.989,80 m.; deste, segue com azimute de 357°37'28" e distância de 3,59 m., até o vértice 454, de coordenadas N 8.274.834,71 m. e E 194.989,65 m.; deste, segue com azimute de 359°02'42" e distância de 3,61 m., até o vértice 455, de coordenadas N 8.274.838,32 m. e E 194.989,59 m.; deste, segue com azimute de 0°19'30" e distância de 3,61 m., até o vértice 456, de coordenadas N 8.274.841,93 m. e E 194.989,61 m.; deste, segue com azimute de 1°28'01" e distância de 3,62 m., até o vértice 457, de coordenadas N 8.274.845,55 m. e E 194.989,70 m.; deste, segue com azimute de 2°28'28" e distância de 3,62 m., até o vértice 458, de coordenadas N 8.274.849,16 m. e E 194.989,86 m.; deste, segue com azimute de 3°21'21" e distância de 3,61 m., até o vértice 459, de coordenadas N 8.274.852,76 m. e E 194.990,07 m.; deste, segue com azimute de 4°31'39" e distância de 3,40 m., até o vértice 460, de coordenadas N 8.274.856,15 m. e E 194.990,34 m.; deste, segue com azimute de 5°49'58" e distância de 3,41 m., até o vértice 461, de coordenadas N 8.274.859,54 m. e E 194.990,68 m.; deste, segue com azimute de 6°47'09" e distância de 3,41 m., até o vértice 462, de coordenadas N 8.274.862,92 m. e E 194.991,09 m.; deste, segue com azimute de 7°23'19" e distância de 3,41 m., até o vértice 463, de coordenadas N 8.274.866,30 m. e E 194.991,52 m.; deste, segue com azimute de 7°38'41" e distância de 3,41 m., até o vértice 464, de coordenadas N 8.274.869,68 m. e E 194.991,98 m.; deste, segue com azimute de 7°33'04" e distância de 3,40 m., até o vértice 465, de coordenadas N 8.274.873,05 m. e E 194.992,42 m.; deste, segue com azimute de 8°21'27" e distância de 2,61 m., até o vértice 466, de coordenadas N 8.274.875,63 m. e E 194.992,80 m.; deste, segue com azimute de 9°36'02" e distância de 2,61 m., até o vértice 467, de coordenadas N 8.274.878,20 m. e E 194.993,24 m.; deste, segue com azimute de 9°47'50" e distância de 2,61 m., até o vértice 468, de coordenadas N 8.274.880,77 m. e E 194.993,68 m.; deste, segue com azimute de 8°56'53" e distância de 2,60 m., até o vértice 469, de coordenadas N 8.274.883,34 m. e E 194.994,09 m.; deste, segue com azimute de 7°03'04" e distância de 2,59 m., até o vértice 470, de coordenadas N 8.274.885,92 m. e E 194.994,41 m.; deste, segue com azimute de 4°04'51" e distância de 2,59 m., até o vértice 471, de coordenadas N 8.274.888,50 m. e E 194.994,59 m.; deste, segue com azimute de 2°33'09" e distância de 2,47 m., até o vértice 472, de coordenadas N 8.274.890,97 m. e E 194.994,70 m.; deste, segue com azimute de 2°12'08" e distância de 2,49 m., até o vértice 473, de coordenadas N 8.274.893,46 m. e E 194.994,79 m.; deste, segue com azimute de 0°25'15" e distância de 2,49 m., até o vértice 474, de coordenadas N 8.274.895,95 m. e E 194.994,81 m.; deste, segue com azimute de 357°09'42" e distância de 2,48 m., até o vértice 475, de coordenadas N 8.274.898,42 m. e E 194.994,69 m.; deste, segue com azimute de 352°21'41" e distância de 2,46 m., até o vértice 476, de coordenadas N 8.274.900,86 m. e E 194.994,36 m.; deste, segue com azimute de 345°58'43" e distância de 2,45 m., até o vértice 477, de coordenadas N 8.274.903,24 m. e E 194.993,77 m.; deste, segue com azimute de 336°41'27" e distância de 2,85 m., até o vértice 478, de coordenadas N 8.274.905,86 m. e E 194.992,64 m.; deste, segue com azimute de 331°32'49" e distância de 2,92

m., até o vértice 479, de coordenadas N 8.274.908,43 m. e E 194.991,25 m.; deste, segue com azimute de 334°45'18" e distância de 2,89 m., até o vértice 480, de coordenadas N 8.274.911,04 m. e E 194.990,02 m.; deste, segue com azimute de 341°32'39" e distância de 2,70 m., até o vértice 481, de coordenadas N 8.274.913,61 m. e E 194.989,16 m.; deste, segue com azimute de 345°35'14" e distância de 2,70 m., até o vértice 482, de coordenadas N 8.274.916,22 m. e E 194.988,49 m.; deste, segue com azimute de 348°46'31" e distância de 2,71 m., até o vértice 483, de coordenadas N 8.274.918,88 m. e E 194.987,96 m.; deste, segue com azimute de 351°07'20" e distância de 2,71 m., até o vértice 484, de coordenadas N 8.274.921,56 m. e E 194.987,54 m.; deste, segue com azimute de 352°38'12" e distância de 2,71 m., até o vértice 485, de coordenadas N 8.274.924,24 m. e E 194.987,20 m.; deste, segue com azimute de 353°20'02" e distância de 2,70 m., até o vértice 486, de coordenadas N 8.274.926,92 m. e E 194.986,88 m.; deste, segue com azimute de 355°22'37" e distância de 3,18 m., até o vértice 487, de coordenadas N 8.274.930,09 m. e E 194.986,63 m.; deste, segue com azimute de 358°27'03" e distância de 3,20 m., até o vértice 488, de coordenadas N 8.274.933,29 m. e E 194.986,54 m.; deste, segue com azimute de 0°14'09" e distância de 3,21 m., até o vértice 489, de coordenadas N 8.274.936,49 m. e E 194.986,55 m.; deste, segue com azimute de 0°45'22" e distância de 3,21 m., até o vértice 490, de coordenadas N 8.274.939,70 m. e E 194.986,59 m.; deste, segue com azimute de 0°01'05" e distância de 3,19 m., até o vértice 491, de coordenadas N 8.274.942,89 m. e E 194.986,60 m.; deste, segue com azimute de 358°00'01" e distância de 3,17 m., até o vértice 492, de coordenadas N 8.274.946,06 m. e E 194.986,49 m.; deste, segue com azimute de 354°01'52" e distância de 3,31 m., até o vértice 493, de coordenadas N 8.274.949,35 m. e E 194.986,14 m.; deste, segue com azimute de 350°40'40" e distância de 3,31 m., até o vértice 494, de coordenadas N 8.274.952,62 m. e E 194.985,60 m.; deste, segue com azimute de 349°51'40" e distância de 3,30 m., até o vértice 495, de coordenadas N 8.274.955,87 m. e E 194.985,02 m.; deste, segue com azimute de 351°35'16" e distância de 3,29 m., até o vértice 496, de coordenadas N 8.274.959,12 m. e E 194.984,54 m.; deste, segue com azimute de 355°54'39" e distância de 3,27 m., até o vértice 497, de coordenadas N 8.274.962,38 m. e E 194.984,31 m.; deste, segue com azimute de 2°49'12" e distância de 3,28 m., até o vértice 498, de coordenadas N 8.274.965,65 m. e E 194.984,47 m.; deste, segue com azimute de 9°06'02" e distância de 2,03 m., até o vértice 499, de coordenadas N 8.274.967,66 m. e E 194.984,79 m.; deste, segue com azimute de 12°29'38" e distância de 2,06 m., até o vértice 500, de coordenadas N 8.274.969,67 m. e E 194.985,24 m.; deste, segue com azimute de 14°55'26" e distância de 2,09 m., até o vértice 501, de coordenadas N 8.274.971,68 m. e E 194.985,77 m.; deste, segue com azimute de 16°28'06" e distância de 2,10 m., até o vértice 502, de coordenadas N 8.274.973,70 m. e E 194.986,37 m.; deste, segue com azimute de 17°10'12" e distância de 2,10 m., até o vértice 503, de coordenadas N 8.274.975,70 m. e E 194.986,99 m.; deste, segue com azimute de 17°02'21" e distância de 2,08 m., até o vértice 504, de coordenadas N 8.274.977,69 m. e E 194.987,60 m.; deste, segue com azimute de 19°07'55" e distância de 3,02 m., até o vértice 505, de coordenadas N 8.274.980,54 m. e E 194.988,59 m.; deste, segue com azimute de 22°25'23" e distância de 3,04 m., até o vértice 506, de coordenadas N 8.274.983,35 m. e E 194.989,75 m.; deste, segue com azimute de 23°26'18" e distância de 3,05 m., até o vértice 507, de coordenadas N 8.274.986,15 m. e E 194.990,96 m.; deste, segue com azimute de 22°12'33" e distância de 3,02 m., até o vértice 508, de coordenadas N 8.274.988,94 m. e E 194.992,10 m.; deste, segue com azimute de 18°38'48" e distância de 2,97 m., até o vértice 509, de coordenadas N 8.274.991,76 m. e E 194.993,05 m.; deste, segue com azimute de 12°35'11" e distância de 2,92 m., até o vértice 510, de coordenadas N 8.274.994,61 m. e E 194.993,69 m.; deste, segue com azimute de 5°14'02" e distância de 3,86 m., até o vértice 511, de coordenadas N 8.274.998,45 m. e E 194.994,04 m.; deste, segue com azimute de 359°13'11" e distância de 3,92 m., até o vértice 512, de coordenadas N 8.275.002,37 m. e E 194.993,99 m.; deste, segue com azimute de 354°25'21" e distância de 3,97 m., até o vértice 513, de coordenadas N 8.275.006,33 m. e E 194.993,60 m.; deste, segue com azimute de 350°41'40" e distância

de 3,99 m., até o vértice 514, de coordenadas N 8.275.010,27 m. e E 194.992,95 m.; deste, segue com azimute de 347°53'41" e distância de 3,97 m., até o vértice 515, de coordenadas N 8.275.014,15 m. e E 194.992,12 m.; deste, segue com azimute de 345°55'53" e distância de 3,89 m., até o vértice 516, de coordenadas N 8.275.017,92 m. e E 194.991,18 m.; deste, segue com azimute de 341°43'12" e distância de 5,13 m., até o vértice 517, de coordenadas N 8.275.022,79 m. e E 194.989,57 m.; deste, segue com azimute de 335°59'35" e distância de 5,16 m., até o vértice 518, de coordenadas N 8.275.027,50 m. e E 194.987,47 m.; deste, segue com azimute de 332°09'30" e distância de 5,21 m., até o vértice 519, de coordenadas N 8.275.032,11 m. e E 194.985,03 m.; deste, segue com azimute de 330°08'48" e distância de 5,24 m., até o vértice 520, de coordenadas N 8.275.036,66 m. e E 194.982,42 m.; deste, segue com azimute de 329°53'39" e distância de 5,24 m., até o vértice 521, de coordenadas N 8.275.041,19 m. e E 194.979,80 m.; deste, segue com azimute de 331°24'03" e distância de 5,20 m., até o vértice 522, de coordenadas N 8.275.045,75 m. e E 194.977,31 m.; deste, segue com azimute de 330°25'56" e distância de 5,23 m., até o vértice 523, de coordenadas N 8.275.050,30 m. e E 194.974,73 m.; deste, segue com azimute de 327°35'53" e distância de 5,29 m., até o vértice 524, de coordenadas N 8.275.054,77 m. e E 194.971,89 m.; deste, segue com azimute de 327°20'40" e distância de 5,29 m., até o vértice 525, de coordenadas N 8.275.059,22 m. e E 194.969,04 m.; deste, segue com azimute de 329°40'06" e distância de 5,22 m., até o vértice 526, de coordenadas N 8.275.063,72 m. e E 194.966,41 m.; deste, segue com azimute de 334°45'00" e distância de 5,10 m., até o vértice 527, de coordenadas N 8.275.068,34 m. e E 194.964,23 m.; deste, segue com azimute de 342°49'07" e distância de 5,02 m., até o vértice 528, de coordenadas N 8.275.073,13 m. e E 194.962,75 m.; deste, segue com azimute de 350°32'13" e distância de 4,43 m., até o vértice 529, de coordenadas N 8.275.077,50 m. e E 194.962,02 m.; deste, segue com azimute de 355°24'20" e distância de 4,55 m., até o vértice 530, de coordenadas N 8.275.082,03 m. e E 194.961,66 m.; deste, segue com azimute de 359°44'49" e distância de 4,62 m., até o vértice 531, de coordenadas N 8.275.086,65 m. e E 194.961,64 m.; deste, segue com azimute de 3°45'17" e distância de 4,63 m., até o vértice 532, de coordenadas N 8.275.091,27 m. e E 194.961,94 m.; deste, segue com azimute de 7°36'34" e distância de 4,59 m., até o vértice 533, de coordenadas N 8.275.095,82 m. e E 194.962,55 m.; deste, segue com azimute de 11°28'54" e distância de 4,48 m., até o vértice 534, de coordenadas N 8.275.100,21 m. e E 194.963,44 m.; deste, segue com azimute de 16°03'59" e distância de 5,05 m., até o vértice 535, de coordenadas N 8.275.105,06 m. e E 194.964,84 m.; deste, segue com azimute de 20°47'39" e distância de 5,18 m., até o vértice 536, de coordenadas N 8.275.109,90 m. e E 194.966,68 m.; deste, segue com azimute de 25°06'26" e distância de 5,24 m., até o vértice 537, de coordenadas N 8.275.114,65 m. e E 194.968,90 m.; deste, segue com azimute de 29°13'55" e distância de 3,63 m., até o vértice 538, de coordenadas N 8.275.117,82 m. e E 194.970,67 m.; deste, segue com azimute de 29°13'48" e distância de 1,60 m., até o vértice 539, de coordenadas N 8.275.119,22 m. e E 194.971,45 m.; deste, segue com azimute de 33°22'40" e distância de 5,13 m., até o vértice 540, de coordenadas N 8.275.123,50 m. e E 194.974,28 m.; deste, segue com azimute de 37°46'12" e distância de 4,96 m., até o vértice 541, de coordenadas N 8.275.127,42 m. e E 194.977,32 m.; deste, segue com azimute de 46°36'19" e distância de 6,76 m., até o vértice 542, de coordenadas N 8.275.132,07 m. e E 194.982,23 m.; deste, segue com azimute de 56°52'39" e distância de 6,87 m., até o vértice 543, de coordenadas N 8.275.135,82 m. e E 194.987,98 m.; deste, segue com azimute de 62°57'34" e distância de 7,06 m., até o vértice 544, de coordenadas N 8.275.139,03 m. e E 194.994,27 m.; deste, segue com azimute de 65°12'16" e distância de 7,17 m., até o vértice 545, de coordenadas N 8.275.142,04 m. e E 195.000,79 m.; deste, segue com azimute de 63°52'47" e distância de 7,15 m., até o vértice 546, de coordenadas N 8.275.145,19 m. e E 195.007,21 m.; deste, segue com azimute de 58°53'49" e distância de 7,04 m., até o vértice 547, de coordenadas N 8.275.148,83 m. e E 195.013,23 m.; deste, segue com azimute de 56°34'34" e distância de 2,00 m., até o vértice 548, de coordenadas N 8.275.149,93 m. e E 195.014,90 m.; deste, segue com azimute de 58°10'04" e

distância de 2,02 m., até o vértice 549, de coordenadas N 8.275.150,99 m. e E 195.016,62 m.; deste, segue com azimute de 57°47'02" e distância de 2,02 m., até o vértice 550, de coordenadas N 8.275.152,07 m. e E 195.018,32 m.; deste, segue com azimute de 55°24'41" e distância de 2,00 m., até o vértice 551, de coordenadas N 8.275.153,20 m. e E 195.019,97 m.; deste, segue com azimute de 47°42'01" e distância de 3,95 m., até o vértice 552, de coordenadas N 8.275.155,86 m. e E 195.022,89 m.; deste, segue com azimute de 38°23'19" e distância de 2,41 m., até o vértice 553, de coordenadas N 8.275.157,75 m. e E 195.024,39 m.; deste, segue com azimute de 33°20'32" e distância de 2,45 m., até o vértice 554, de coordenadas N 8.275.159,80 m. e E 195.025,74 m.; deste, segue com azimute de 26°03'47" e distância de 2,35 m., até o vértice 555, de coordenadas N 8.275.161,92 m. e E 195.026,78 m.; deste, segue com azimute de 17°05'23" e distância de 2,06 m., até o vértice 556, de coordenadas N 8.275.163,89 m. e E 195.027,38 m.; deste, segue com azimute de 9°30'23" e distância de 2,11 m., até o vértice 557, de coordenadas N 8.275.165,97 m. e E 195.027,73 m.; deste, segue com azimute de 2°37'22" e distância de 2,13 m., até o vértice 558, de coordenadas N 8.275.168,10 m. e E 195.027,83 m.; deste, segue com azimute de 356°01'10" e distância de 2,13 m., até o vértice 559, de coordenadas N 8.275.170,22 m. e E 195.027,68 m.; deste, segue com azimute de 349°17'37" e distância de 2,09 m., até o vértice 560, de coordenadas N 8.275.172,27 m. e E 195.027,29 m.; deste, segue com azimute de 342°00'56" e distância de 2,02 m., até o vértice 561, de coordenadas N 8.275.174,19 m. e E 195.026,67 m.; deste, segue com azimute de 331°24'31" e distância de 3,13 m., até o vértice 562, de coordenadas N 8.275.176,94 m. e E 195.025,17 m.; deste, segue com azimute de 321°32'08" e distância de 3,30 m., até o vértice 563, de coordenadas N 8.275.179,52 m. e E 195.023,12 m.; deste, segue com azimute de 314°25'09" e distância de 3,22 m., até o vértice 564, de coordenadas N 8.275.181,78 m. e E 195.020,82 m.; deste, segue com azimute de 303°58'18" e distância de 2,02 m., até o vértice 565, de coordenadas N 8.275.182,90 m. e E 195.019,14 m.; deste, segue com azimute de 293°43'41" e distância de 2,10 m., até o vértice 566, de coordenadas N 8.275.183,75 m. e E 195.017,22 m.; deste, segue com azimute de 289°14'38" e distância de 2,14 m., até o vértice 567, de coordenadas N 8.275.184,45 m. e E 195.015,20 m.; deste, segue com azimute de 289°50'05" e distância de 2,12 m., até o vértice 568, de coordenadas N 8.275.185,17 m. e E 195.013,21 m.; deste, segue com azimute de 295°46'24" e distância de 2,02 m., até o vértice 569, de coordenadas N 8.275.186,05 m. e E 195.011,39 m.; deste, segue com azimute de 308°13'38" e distância de 1,91 m., até o vértice 570, de coordenadas N 8.275.187,23 m. e E 195.009,89 m.; deste, segue com azimute de 327°59'24" e distância de 4,06 m., até o vértice 571, de coordenadas N 8.275.190,68 m. e E 195.007,74 m.; deste, segue com azimute de 339°21'55" e distância de 2,16 m., até o vértice 572, de coordenadas N 8.275.192,70 m. e E 195.006,98 m.; deste, segue com azimute de 343°10'37" e distância de 2,21 m., até o vértice 573, de coordenadas N 8.275.194,81 m. e E 195.006,34 m.; deste, segue com azimute de 344°39'13" e distância de 2,21 m., até o vértice 574, de coordenadas N 8.275.196,94 m. e E 195.005,75 m.; deste, segue com azimute de 343°54'13" e distância de 2,15 m., até o vértice 575, de coordenadas N 8.275.199,00 m. e E 195.005,16 m.; deste, segue com azimute de 342°47'09" e distância de 3,29 m., até o vértice 576, de coordenadas N 8.275.202,14 m. e E 195.004,19 m.; deste, segue com azimute de 343°47'39" e distância de 3,34 m., até o vértice 577, de coordenadas N 8.275.205,34 m. e E 195.003,26 m.; deste, segue com azimute de 346°07'48" e distância de 3,33 m., até o vértice 578, de coordenadas N 8.275.208,58 m. e E 195.002,46 m.; deste, segue com azimute de 349°54'02" e distância de 3,29 m., até o vértice 579, de coordenadas N 8.275.211,82 m. e E 195.001,88 m.; deste, segue com azimute de 355°17'11" e distância de 3,22 m., até o vértice 580, de coordenadas N 8.275.215,03 m. e E 195.001,61 m.; deste, segue com azimute de 2°29'45" e distância de 3,16 m., até o vértice 581, de coordenadas N 8.275.218,19 m. e E 195.001,75 m.; deste, segue com azimute de 13°10'01" e distância de 2,74 m., até o vértice 582, de coordenadas N 8.275.220,86 m. e E 195.002,38 m.; deste, segue com azimute de 22°25'09" e distância de 2,84 m., até o vértice 583, de coordenadas N 8.275.223,49 m. e E 195.003,46 m.; deste, segue com azimute de

26°48'10" e distância de 2,92 m., até o vértice 584, de coordenadas N 8.275.226,09 m. e E 195.004,78 m.; deste, segue com azimute de 26°55'14" e distância de 2,93 m., até o vértice 585, de coordenadas N 8.275.228,70 m. e E 195.006,10 m.; deste, segue com azimute de 22°47'22" e distância de 2,85 m., até o vértice 586, de coordenadas N 8.275.231,33 m. e E 195.007,21 m.; deste, segue com azimute de 13°51'25" e distância de 2,75 m., até o vértice 587, de coordenadas N 8.275.234,00 m. e E 195.007,87 m.; deste, segue com azimute de 3°44'28" e distância de 3,25 m., até o vértice 588, de coordenadas N 8.275.237,25 m. e E 195.008,08 m.; deste, segue com azimute de 357°06'21" e distância de 3,32 m., até o vértice 589, de coordenadas N 8.275.240,56 m. e E 195.007,91 m.; deste, segue com azimute de 351°56'36" e distância de 3,38 m., até o vértice 590, de coordenadas N 8.275.243,91 m. e E 195.007,44 m.; deste, segue com azimute de 348°01'54" e distância de 3,40 m., até o vértice 591, de coordenadas N 8.275.247,24 m. e E 195.006,73 m.; deste, segue com azimute de 345°11'21" e distância de 3,38 m., até o vértice 592, de coordenadas N 8.275.250,51 m. e E 195.005,87 m.; deste, segue com azimute de 343°17'56" e distância de 3,31 m., até o vértice 593, de coordenadas N 8.275.253,68 m. e E 195.004,91 m.; deste, segue com azimute de 339°06'12" e distância de 3,51 m., até o vértice 594, de coordenadas N 8.275.256,96 m. e E 195.003,66 m.; deste, segue com azimute de 333°32'56" e distância de 3,53 m., até o vértice 595, de coordenadas N 8.275.260,12 m. e E 195.002,09 m.; deste, segue com azimute de 330°21'05" e distância de 3,55 m., até o vértice 596, de coordenadas N 8.275.263,20 m. e E 195.000,33 m.; deste, segue com azimute de 329°27'08" e distância de 3,57 m., até o vértice 597, de coordenadas N 8.275.266,28 m. e E 194.998,52 m.; deste, segue com azimute de 330°49'11" e distância de 3,57 m., até o vértice 598, de coordenadas N 8.275.269,39 m. e E 194.996,78 m.; deste, segue com azimute de 334°28'03" e distância de 3,55 m., até o vértice 599, de coordenadas N 8.275.272,60 m. e E 194.995,25 m.; deste, segue com azimute de 336°52'50" e distância de 2,54 m., até o vértice 600, de coordenadas N 8.275.274,94 m. e E 194.994,25 m.; deste, segue com azimute de 337°03'10" e distância de 2,56 m., até o vértice 601, de coordenadas N 8.275.277,29 m. e E 194.993,25 m.; deste, segue com azimute de 338°00'57" e distância de 2,56 m., até o vértice 602, de coordenadas N 8.275.279,66 m. e E 194.992,30 m.; deste, segue com azimute de 339°46'40" e distância de 2,55 m., até o vértice 603, de coordenadas N 8.275.282,06 m. e E 194.991,41 m.; deste, segue com azimute de 342°21'43" e distância de 2,54 m., até o vértice 604, de coordenadas N 8.275.284,48 m. e E 194.990,64 m.; deste, segue com azimute de 345°47'56" e distância de 2,53 m., até o vértice 605, de coordenadas N 8.275.286,93 m. e E 194.990,02 m.; deste, segue com azimute de 348°14'42" e distância de 3,84 m., até o vértice 606, de coordenadas N 8.275.290,70 m. e E 194.989,24 m.; deste, segue com azimute de 352°06'33" e distância de 3,86 m., até o vértice 607, de coordenadas N 8.275.294,52 m. e E 194.988,71 m.; deste, segue com azimute de 0°49'40" e distância de 3,78 m., até o vértice 608, de coordenadas N 8.275.298,30 m. e E 194.988,76 m.; deste, segue com azimute de 11°36'58" e distância de 3,34 m., até o vértice 609, de coordenadas N 8.275.301,57 m. e E 194.989,44 m.; deste, segue com azimute de 18°56'28" e distância de 3,43 m., até o vértice 610, de coordenadas N 8.275.304,81 m. e E 194.990,55 m.; deste, segue com azimute de 24°28'13" e distância de 3,34 m., até o vértice 611, de coordenadas N 8.275.307,85 m. e E 194.991,93 m.; deste, segue com azimute de 31°51'46" e distância de 3,44 m., até o vértice 612, de coordenadas N 8.275.310,76 m. e E 194.993,74 m.; deste, segue com azimute de 40°24'25" e distância de 3,45 m., até o vértice 613, de coordenadas N 8.275.313,39 m. e E 194.995,98 m.; deste, segue com azimute de 46°45'34" e distância de 3,50 m., até o vértice 614, de coordenadas N 8.275.315,79 m. e E 194.998,53 m.; deste, segue com azimute de 51°01'15" e distância de 3,53 m., até o vértice 615, de coordenadas N 8.275.318,01 m. e E 195.001,27 m.; deste, segue com azimute de 53°21'41" e distância de 3,52 m., até o vértice 616, de coordenadas N 8.275.320,11 m. e E 195.004,10 m.; deste, segue com azimute de 53°51'41" e distância de 3,46 m., até o vértice 617, de coordenadas N 8.275.322,15 m. e E 195.006,89 m.; deste, segue com azimute de 62°08'53" e distância de 4,08 m., até o vértice 618, de coordenadas N 8.275.324,06 m. e E 195.010,50 m.; deste, segue com azimute de 72°45'48" e

distância de 4,33 m., até o vértice 619, de coordenadas N 8.275.325,34 m. e E 195.014,64 m.; deste, segue com azimute de 75°11'35" e distância de 4,40 m., até o vértice 620, de coordenadas N 8.275.326,47 m. e E 195.018,89 m.; deste, segue com azimute de 70°08'29" e distância de 4,20 m., até o vértice 621, de coordenadas N 8.275.327,89 m. e E 195.022,84 m.; deste, segue com azimute de 55°49'50" e distância de 3,90 m., até o vértice 622, de coordenadas N 8.275.330,08 m. e E 195.026,07 m.; deste, segue com azimute de 31°24'58" e distância de 4,00 m., até o vértice 623, de coordenadas N 8.275.333,50 m. e E 195.028,15 m.; deste, segue com azimute de 10°38'22" e distância de 2,96 m., até o vértice 624, de coordenadas N 8.275.336,41 m. e E 195.028,70 m.; deste, segue com azimute de 4°35'49" e distância de 3,23 m., até o vértice 625, de coordenadas N 8.275.339,63 m. e E 195.028,96 m.; deste, segue com azimute de 9°05'03" e distância de 3,21 m., até o vértice 626, de coordenadas N 8.275.342,80 m. e E 195.029,47 m.; deste, segue com azimute de 16°16'30" e distância de 3,11 m., até o vértice 627, de coordenadas N 8.275.345,79 m. e E 195.030,34 m.; deste, segue com azimute de 20°35'37" e distância de 3,14 m., até o vértice 628, de coordenadas N 8.275.348,73 m. e E 195.031,44 m.; deste, segue com azimute de 27°55'12" e distância de 3,06 m., até o vértice 629, de coordenadas N 8.275.351,43 m. e E 195.032,88 m.; deste, segue com azimute de 35°43'26" e distância de 3,13 m., até o vértice 630, de coordenadas N 8.275.353,97 m. e E 195.034,71 m.; deste, segue com azimute de 43°14'05" e distância de 3,16 m., até o vértice 631, de coordenadas N 8.275.356,28 m. e E 195.036,87 m.; deste, segue com azimute de 54°57'11" e distância de 3,00 m., até o vértice 632, de coordenadas N 8.275.358,00 m. e E 195.039,33 m.; deste, segue com azimute de 73°05'24" e distância de 3,24 m., até o vértice 633, de coordenadas N 8.275.358,94 m. e E 195.042,42 m.; deste, segue com azimute de 85°36'38" e distância de 3,45 m., até o vértice 634, de coordenadas N 8.275.359,21 m. e E 195.045,87 m.; deste, segue com azimute de 89°09'30" e distância de 3,44 m., até o vértice 635, de coordenadas N 8.275.359,26 m. e E 195.049,31 m.; deste, segue com azimute de 90°24'04" e distância de 2,01 m., até o vértice 636, de coordenadas N 8.275.359,24 m. e E 195.051,32 m.; deste, segue com azimute de 93°47'07" e distância de 2,02 m., até o vértice 637, de coordenadas N 8.275.359,11 m. e E 195.053,34 m.; deste, segue com azimute de 95°59'15" e distância de 2,03 m., até o vértice 638, de coordenadas N 8.275.358,90 m. e E 195.055,35 m.; deste, segue com azimute de 97°01'07" e distância de 2,03 m., até o vértice 639, de coordenadas N 8.275.358,65 m. e E 195.057,37 m.; deste, segue com azimute de 96°53'48" e distância de 2,03 m., até o vértice 640, de coordenadas N 8.275.358,40 m. e E 195.059,39 m.; deste, segue com azimute de 95°36'59" e distância de 2,03 m., até o vértice 641, de coordenadas N 8.275.358,21 m. e E 195.061,40 m.; deste, segue com azimute de 97°41'44" e distância de 2,43 m., até o vértice 642, de coordenadas N 8.275.357,88 m. e E 195.063,81 m.; deste, segue com azimute de 101°09'32" e distância de 2,51 m., até o vértice 643, de coordenadas N 8.275.357,40 m. e E 195.066,27 m.; deste, segue com azimute de 101°01'30" e distância de 2,51 m., até o vértice 644, de coordenadas N 8.275.356,92 m. e E 195.068,73 m.; deste, segue com azimute de 97°16'13" e distância de 2,43 m., até o vértice 645, de coordenadas N 8.275.356,61 m. e E 195.071,14 m.; deste, segue com azimute de 89°13'08" e distância de 2,30 m., até o vértice 646, de coordenadas N 8.275.356,64 m. e E 195.073,44 m.; deste, segue com azimute de 75°56'46" e distância de 2,21 m., até o vértice 647, de coordenadas N 8.275.357,18 m. e E 195.075,59 m.; deste, segue com azimute de 60°20'12" e distância de 4,01 m., até o vértice 648, de coordenadas N 8.275.359,16 m. e E 195.079,07 m.; deste, segue com azimute de 51°08'04" e distância de 2,17 m., até o vértice 649, de coordenadas N 8.275.360,52 m. e E 195.080,76 m.; deste, segue com azimute de 44°39'12" e distância de 2,15 m., até o vértice 650, de coordenadas N 8.275.362,05 m. e E 195.082,27 m.; deste, segue com azimute de 36°50'27" e distância de 2,05 m., até o vértice 651, de coordenadas N 8.275.363,69 m. e E 195.083,50 m.; deste, segue com azimute de 26°29'08" e distância de 1,90 m., até o vértice 652, de coordenadas N 8.275.365,40 m. e E 195.084,35 m.; deste, segue com azimute de 7°05'26" e distância de 3,52 m., até o vértice 653, de coordenadas N 8.275.368,89 m. e E 195.084,78 m.; deste, segue com azimute de 352°36'41" e distância de

3,91 m., até o vértice 654, de coordenadas N 8.275.372,76 m. e E 195.084,28 m.; deste, segue com azimute de 349°09'22" e distância de 3,86 m., até o vértice 655, de coordenadas N 8.275.376,55 m. e E 195.083,55 m.; deste, segue com azimute de 343°13'41" e distância de 5,32 m., até o vértice 656, de coordenadas N 8.275.381,64 m. e E 195.082,02 m.; deste, segue com azimute de 332°08'03" e distância de 5,36 m., até o vértice 657, de coordenadas N 8.275.386,38 m. e E 195.079,51 m.; deste, segue com azimute de 326°36'09" e distância de 5,45 m., até o vértice 658, de coordenadas N 8.275.390,93 m. e E 195.076,51 m.; deste, segue com azimute de 326°18'14" e distância de 5,43 m., até o vértice 659, de coordenadas N 8.275.395,44 m. e E 195.073,50 m.; deste, segue com azimute de 331°16'49" e distância de 5,29 m., até o vértice 660, de coordenadas N 8.275.400,09 m. e E 195.070,96 m.; deste, segue com azimute de 342°03'30" e distância de 5,18 m., até o vértice 661, de coordenadas N 8.275.405,01 m. e E 195.069,37 m.; deste, segue com azimute de 351°57'57" e distância de 3,64 m., até o vértice 662, de coordenadas N 8.275.408,62 m. e E 195.068,86 m.; deste, segue com azimute de 356°25'07" e distância de 3,71 m., até o vértice 663, de coordenadas N 8.275.412,32 m. e E 195.068,63 m.; deste, segue com azimute de 359°52'36" e distância de 3,76 m., até o vértice 664, de coordenadas N 8.275.416,08 m. e E 195.068,62 m.; deste, segue com azimute de 2°27'30" e distância de 3,79 m., até o vértice 665, de coordenadas N 8.275.419,86 m. e E 195.068,78 m.; deste, segue com azimute de 4°14'40" e distância de 3,78 m., até o vértice 666, de coordenadas N 8.275.423,63 m. e E 195.069,06 m.; deste, segue com azimute de 5°17'03" e distância de 3,73 m., até o vértice 667, de coordenadas N 8.275.427,35 m. e E 195.069,40 m.; deste, segue com azimute de 6°39'01" e distância de 3,68 m., até o vértice 668, de coordenadas N 8.275.431,01 m. e E 195.069,83 m.; deste, segue com azimute de 8°41'01" e distância de 3,69 m., até o vértice 669, de coordenadas N 8.275.434,65 m. e E 195.070,39 m.; deste, segue com azimute de 10°30'02" e distância de 3,69 m., até o vértice 670, de coordenadas N 8.275.438,28 m. e E 195.071,06 m.; deste, segue com azimute de 12°06'32" e distância de 3,69 m., até o vértice 671, de coordenadas N 8.275.441,89 m. e E 195.071,83 m.; deste, segue com azimute de 13°30'37" e distância de 3,69 m., até o vértice 672, de coordenadas N 8.275.445,48 m. e E 195.072,70 m.; deste, segue com azimute de 14°42'43" e distância de 3,69 m., até o vértice 673, de coordenadas N 8.275.449,05 m. e E 195.073,63 m.; deste, segue com azimute de 16°05'08" e distância de 4,64 m., até o vértice 674, de coordenadas N 8.275.453,51 m. e E 195.074,92 m.; deste, segue com azimute de 17°46'47" e distância de 4,66 m., até o vértice 675, de coordenadas N 8.275.457,95 m. e E 195.076,34 m.; deste, segue com azimute de 19°30'52" e distância de 4,68 m., até o vértice 676, de coordenadas N 8.275.462,35 m. e E 195.077,90 m.; deste, segue com azimute de 21°17'58" e distância de 4,68 m., até o vértice 677, de coordenadas N 8.275.466,72 m. e E 195.079,60 m.; deste, segue com azimute de 23°08'54" e distância de 4,68 m., até o vértice 678, de coordenadas N 8.275.471,02 m. e E 195.081,44 m.; deste, segue com azimute de 25°04'31" e distância de 4,66 m., até o vértice 679, de coordenadas N 8.275.475,24 m. e E 195.083,42 m.; deste, segue com azimute de 29°17'26" e distância de 3,33 m., até o vértice 680, de coordenadas N 8.275.478,14 m. e E 195.085,05 m.; deste, segue com azimute de 33°30'38" e distância de 3,41 m., até o vértice 681, de coordenadas N 8.275.480,98 m. e E 195.086,93 m.; deste, segue com azimute de 34°44'48" e distância de 3,42 m., até o vértice 682, de coordenadas N 8.275.483,79 m. e E 195.088,88 m.; deste, segue com azimute de 33°06'53" e distância de 3,36 m., até o vértice 683, de coordenadas N 8.275.486,60 m. e E 195.090,71 m.; deste, segue com azimute de 10°10'35" e distância de 14,97 m., até o vértice 684, de coordenadas N 8.275.501,34 m. e E 195.093,36 m.; deste, segue com azimute de 346°25'56" e distância de 4,75 m., até o vértice 685, de coordenadas N 8.275.505,96 m. e E 195.092,24 m.; deste, segue com azimute de 342°20'47" e distância de 4,87 m., até o vértice 686, de coordenadas N 8.275.510,60 m. e E 195.090,76 m.; deste, segue com azimute de 341°35'57" e distância de 4,88 m., até o vértice 687, de coordenadas N 8.275.515,23 m. e E 195.089,22 m.; deste, segue com azimute de 344°07'26" e distância de 4,76 m., até o vértice 688, de coordenadas N 8.275.519,81 m. e E 195.087,92 m.; deste, segue com azimute de 346°12'28" e distância

de 4,06 m., até o vértice 689, de coordenadas N 8.275.523,75 m. e E 195.086,95 m.; deste, segue com azimute de 345°28'34" e distância de 4,06 m., até o vértice 690, de coordenadas N 8.275.527,68 m. e E 195.085,94 m.; deste, segue com azimute de 344°47'42" e distância de 4,06 m., até o vértice 691, de coordenadas N 8.275.531,61 m. e E 195.084,87 m.; deste, segue com azimute de 344°09'31" e distância de 4,06 m., até o vértice 692, de coordenadas N 8.275.535,52 m. e E 195.083,76 m.; deste, segue com azimute de 343°34'12" e distância de 4,06 m., até o vértice 693, de coordenadas N 8.275.539,41 m. e E 195.082,61 m.; deste, segue com azimute de 343°01'29" e distância de 4,06 m., até o vértice 694, de coordenadas N 8.275.543,30 m. e E 195.081,43 m.; deste, segue com azimute de 341°55'35" e distância de 5,14 m., até o vértice 695, de coordenadas N 8.275.548,18 m. e E 195.079,83 m.; deste, segue com azimute de 340°37'04" e distância de 5,13 m., até o vértice 696, de coordenadas N 8.275.553,02 m. e E 195.078,13 m.; deste, segue com azimute de 339°52'07" e distância de 5,14 m., até o vértice 697, de coordenadas N 8.275.557,84 m. e E 195.076,36 m.; deste, segue com azimute de 339°40'49" e distância de 5,14 m., até o vértice 698, de coordenadas N 8.275.562,66 m. e E 195.074,58 m.; deste, segue com azimute de 340°03'17" e distância de 5,14 m., até o vértice 699, de coordenadas N 8.275.567,49 m. e E 195.072,82 m.; deste, segue com azimute de 340°59'12" e distância de 5,14 m., até o vértice 700, de coordenadas N 8.275.572,35 m. e E 195.071,15 m.; deste, segue com azimute de 342°37'10" e distância de 3,30 m., até o vértice 701, de coordenadas N 8.275.575,50 m. e E 195.070,16 m.; deste, segue com azimute de 343°52'39" e distância de 3,32 m., até o vértice 702, de coordenadas N 8.275.578,69 m. e E 195.069,24 m.; deste, segue com azimute de 344°06'47" e distância de 3,32 m., até o vértice 703, de coordenadas N 8.275.581,88 m. e E 195.068,33 m.; deste, segue com azimute de 343°19'44" e distância de 3,31 m., até o vértice 704, de coordenadas N 8.275.585,05 m. e E 195.067,38 m.; deste, segue com azimute de 341°30'08" e distância de 3,28 m., até o vértice 705, de coordenadas N 8.275.588,16 m. e E 195.066,34 m.; deste, segue com azimute de 338°35'35" e distância de 3,25 m., até o vértice 706, de coordenadas N 8.275.591,19 m. e E 195.065,16 m.; deste, segue com azimute de 332°30'29" e distância de 7,04 m., até o vértice 707, de coordenadas N 8.275.597,44 m. e E 195.061,91 m.; deste, segue com azimute de 325°39'53" e distância de 7,04 m., até o vértice 708, de coordenadas N 8.275.603,25 m. e E 195.057,94 m.; deste, segue com azimute de 321°28'42" e distância de 7,09 m., até o vértice 709, de coordenadas N 8.275.608,79 m. e E 195.053,52 m.; deste, segue com azimute de 319°54'35" e distância de 7,12 m., até o vértice 710, de coordenadas N 8.275.614,23 m. e E 195.048,94 m.; deste, segue com azimute de 320°54'30" e distância de 7,10 m., até o vértice 711, de coordenadas N 8.275.619,74 m. e E 195.044,47 m.; deste, segue com azimute de 324°30'28" e distância de 7,05 m., até o vértice 712, de coordenadas N 8.275.625,49 m. e E 195.040,37 m.; deste, segue com azimute de 327°40'10" e distância de 3,58 m., até o vértice 713, de coordenadas N 8.275.628,51 m. e E 195.038,46 m.; deste, segue com azimute de 328°26'48" e distância de 3,58 m., até o vértice 714, de coordenadas N 8.275.631,55 m. e E 195.036,59 m.; deste, segue com azimute de 328°57'53" e distância de 3,58 m., até o vértice 715, de coordenadas N 8.275.634,62 m. e E 195.034,74 m.; deste, segue com azimute de 329°13'30" e distância de 3,58 m., até o vértice 716, de coordenadas N 8.275.637,69 m. e E 195.032,91 m.; deste, segue com azimute de 329°13'31" e distância de 1,79 m., até o vértice 717, de coordenadas N 8.275.639,23 m. e E 195.032,00 m.; deste, segue com azimute de 9°19'42" e distância de 2,44 m., até o vértice 718, de coordenadas N 8.275.641,64 m. e E 195.032,39 m.; deste, segue com azimute de 12°11'45" e distância de 5,34 m., até o vértice 719, de coordenadas N 8.275.646,86 m. e E 195.033,52 m.; deste, segue com azimute de 19°54'31" e distância de 4,65 m., até o vértice 720, de coordenadas N 8.275.651,23 m. e E 195.035,10 m.; deste, segue com azimute de 22°24'59" e distância de 4,67 m., até o vértice 721, de coordenadas N 8.275.655,55 m. e E 195.036,89 m.; deste, segue com azimute de 22°09'28" e distância de 4,68 m., até o vértice 722, de coordenadas N 8.275.659,88 m. e E 195.038,65 m.; deste, segue com azimute de 19°56'13" e distância de 7,10 m., até o vértice 723, de coordenadas N 8.275.666,56 m. e E 195.041,07 m.; deste, segue com azimute de

19°32'51" e distância de 7,11 m., até o vértice 724, de coordenadas N 8.275.673,26 m. e E 195.043,45 m.; deste, segue com azimute de 22°05'19" e distância de 7,08 m., até o vértice 725, de coordenadas N 8.275.679,82 m. e E 195.046,11 m.; deste, segue com azimute de 24°44'11" e distância de 7,67 m., até o vértice 726, de coordenadas N 8.275.686,79 m. e E 195.049,32 m.; deste, segue com azimute de 27°28'36" e distância de 7,67 m., até o vértice 727, de coordenadas N 8.275.693,59 m. e E 195.052,86 m.; deste, segue com azimute de 33°18'37" e distância de 7,57 m., até o vértice 728, de coordenadas N 8.275.699,92 m. e E 195.057,02 m.; deste, segue com azimute de 44°30'53" e distância de 8,33 m., até o vértice 729, de coordenadas N 8.275.705,86 m. e E 195.062,86 m.; deste, segue com azimute de 50°52'36" e distância de 8,50 m., até o vértice 730, de coordenadas N 8.275.711,23 m. e E 195.069,45 m.; deste, segue com azimute de 45°49'13" e distância de 8,39 m., até o vértice 731, de coordenadas N 8.275.717,07 m. e E 195.075,47 m.; deste, segue com azimute de 38°10'46" e distância de 7,74 m., até o vértice 732, de coordenadas N 8.275.723,15 m. e E 195.080,25 m.; deste, segue com azimute de 33°33'01" e distância de 7,78 m., até o vértice 733, de coordenadas N 8.275.729,64 m. e E 195.084,55 m.; deste, segue com azimute de 25°07'28" e distância de 7,64 m., até o vértice 734, de coordenadas N 8.275.736,56 m. e E 195.087,80 m.; deste, segue com azimute de 13°10'52" e distância de 5,94 m., até o vértice 735, de coordenadas N 8.275.742,35 m. e E 195.089,15 m.; deste, segue com azimute de 6°45'24" e distância de 6,09 m., até o vértice 736, de coordenadas N 8.275.748,39 m. e E 195.089,87 m.; deste, segue com azimute de 8°54'17" e distância de 6,07 m., até o vértice 737, de coordenadas N 8.275.754,39 m. e E 195.090,81 m.; deste, segue com azimute de 13°07'37" e distância de 5,68 m., até o vértice 738, de coordenadas N 8.275.759,92 m. e E 195.092,10 m.; deste, segue com azimute de 15°09'30" e distância de 5,69 m., até o vértice 739, de coordenadas N 8.275.765,41 m. e E 195.093,59 m.; deste, segue com azimute de 19°27'58" e distância de 5,64 m., até o vértice 740, de coordenadas N 8.275.770,72 m. e E 195.095,46 m.; deste, segue com azimute de 26°02'23" e distância de 6,78 m., até o vértice 741, de coordenadas N 8.275.776,81 m. e E 195.098,44 m.; deste, segue com azimute de 31°16'20" e distância de 6,83 m., até o vértice 742, de coordenadas N 8.275.782,65 m. e E 195.101,99 m.; deste, segue com azimute de 33°37'52" e distância de 6,82 m., até o vértice 743, de coordenadas N 8.275.788,33 m. e E 195.105,76 m.; deste, segue com azimute de 38°01'21" e distância de 8,56 m., até o vértice 744, de coordenadas N 8.275.795,08 m. e E 195.111,04 m.; deste, segue com azimute de 40°59'30" e distância de 8,60 m., até o vértice 745, de coordenadas N 8.275.801,57 m. e E 195.116,68 m.; deste, segue com azimute de 36°03'50" e distância de 8,53 m., até o vértice 746, de coordenadas N 8.275.808,47 m. e E 195.121,70 m.; deste, segue com azimute de 30°36'07" e distância de 6,31 m., até o vértice 747, de coordenadas N 8.275.813,90 m. e E 195.124,92 m.; deste, segue com azimute de 27°02'46" e distância de 6,34 m., até o vértice 748, de coordenadas N 8.275.819,55 m. e E 195.127,80 m.; deste, segue com azimute de 18°49'11" e distância de 6,23 m., até o vértice 749, de coordenadas N 8.275.825,45 m. e E 195.129,81 m.; deste, segue com azimute de 12°15'07" e distância de 4,55 m., até o vértice 750, de coordenadas N 8.275.829,89 m. e E 195.130,78 m.; deste, segue com azimute de 6°30'54" e distância de 4,60 m., até o vértice 751, de coordenadas N 8.275.834,46 m. e E 195.131,30 m.; deste, segue com azimute de 353°28'18" e distância de 4,47 m., até o vértice 752, de coordenadas N 8.275.838,91 m. e E 195.130,79 m.; deste, segue com azimute de 339°03'51" e distância de 2,64 m., até o vértice 753, de coordenadas N 8.275.841,37 m. e E 195.129,85 m.; deste, segue com azimute de 332°05'10" e distância de 2,74 m., até o vértice 754, de coordenadas N 8.275.843,79 m. e E 195.128,57 m.; deste, segue com azimute de 328°52'06" e distância de 2,73 m., até o vértice 755, de coordenadas N 8.275.846,13 m. e E 195.127,16 m.; deste, segue com azimute de 324°25'01" e distância de 4,49 m., até o vértice 756, de coordenadas N 8.275.849,78 m. e E 195.124,54 m.; deste, segue com azimute de 318°54'28" e distância de 4,52 m., até o vértice 757, de coordenadas N 8.275.853,18 m. e E 195.121,57 m.; deste, segue com azimute de 316°51'13" e distância de 4,51 m., até o vértice 758, de coordenadas N 8.275.856,48 m. e E 195.118,49 m.; deste, segue com azimute de 312°43'15" e

distância de 4,99 m., até o vértice 759, de coordenadas N 8.275.859,86 m. e E 195.114,82 m.; deste, segue com azimute de 310°30'15" e distância de 5,01 m., até o vértice 760, de coordenadas N 8.275.863,12 m. e E 195.111,01 m.; deste, segue com azimute de 317°39'01" e distância de 4,80 m., até o vértice 761, de coordenadas N 8.275.866,66 m. e E 195.107,78 m.; deste, segue com azimute de 333°31'43" e distância de 7,92 m., até o vértice 762, de coordenadas N 8.275.873,75 m. e E 195.104,25 m.; deste, segue com azimute de 346°27'20" e distância de 8,15 m., até o vértice 763, de coordenadas N 8.275.881,67 m. e E 195.102,34 m.; deste, segue com azimute de 353°32'39" e distância de 8,13 m., até o vértice 764, de coordenadas N 8.275.889,75 m. e E 195.101,43 m.; deste, segue com azimute de 0°38'49" e distância de 4,71 m., até o vértice 765, de coordenadas N 8.275.894,46 m. e E 195.101,48 m.; deste, segue com azimute de 4°42'23" e distância de 4,78 m., até o vértice 766, de coordenadas N 8.275.899,22 m. e E 195.101,87 m.; deste, segue com azimute de 359°47'37" e distância de 4,67 m., até o vértice 767, de coordenadas N 8.275.903,89 m. e E 195.101,86 m.; deste, segue com azimute de 348°08'40" e distância de 9,05 m., até o vértice 768, de coordenadas N 8.275.912,74 m. e E 195.100,00 m.; deste, segue com azimute de 338°00'13" e distância de 9,15 m., até o vértice 769, de coordenadas N 8.275.921,23 m. e E 195.096,57 m.; deste, segue com azimute de 329°47'31" e distância de 9,00 m., até o vértice 770, de coordenadas N 8.275.929,00 m. e E 195.092,04 m.; deste, segue com azimute de 318°28'32" e distância de 7,77 m., até o vértice 771, de coordenadas N 8.275.934,82 m. e E 195.086,89 m.; deste, segue com azimute de 311°23'09" e distância de 7,99 m., até o vértice 772, de coordenadas N 8.275.940,11 m. e E 195.080,90 m.; deste, segue com azimute de 315°35'28" e distância de 7,94 m., até o vértice 773, de coordenadas N 8.275.945,78 m. e E 195.075,34 m.; deste, segue com azimute de 322°14'40" e distância de 4,41 m., até o vértice 774, de coordenadas N 8.275.949,27 m. e E 195.072,64 m.; deste, segue com azimute de 324°34'33" e distância de 4,43 m., até o vértice 775, de coordenadas N 8.275.952,87 m. e E 195.070,07 m.; deste, segue com azimute de 328°17'19" e distância de 4,39 m., até o vértice 776, de coordenadas N 8.275.956,61 m. e E 195.067,76 m.; deste, segue com azimute de 336°58'00" e distância de 7,00 m., até o vértice 777, de coordenadas N 8.275.963,05 m. e E 195.065,02 m.; deste, segue com azimute de 343°00'07" e distância de 7,08 m., até o vértice 778, de coordenadas N 8.275.969,82 m. e E 195.062,95 m.; deste, segue com azimute de 339°21'42" e distância de 7,02 m., até o vértice 779, de coordenadas N 8.275.976,40 m. e E 195.060,48 m.; deste, segue com azimute de 331°35'43" e distância de 7,42 m., até o vértice 780, de coordenadas N 8.275.982,92 m. e E 195.056,95 m.; deste, segue com azimute de 327°42'34" e distância de 7,45 m., até o vértice 781, de coordenadas N 8.275.989,22 m. e E 195.052,97 m.; deste, segue com azimute de 325°55'10" e distância de 7,45 m., até o vértice 782, de coordenadas N 8.275.995,39 m. e E 195.048,80 m.; deste, segue com azimute de 323°56'08" e distância de 6,52 m., até o vértice 783, de coordenadas N 8.276.000,66 m. e E 195.044,96 m.; deste, segue com azimute de 322°21'48" e distância de 6,53 m., até o vértice 784, de coordenadas N 8.276.005,82 m. e E 195.040,98 m.; deste, segue com azimute de 323°44'42" e distância de 6,52 m., até o vértice 785, de coordenadas N 8.276.011,08 m. e E 195.037,12 m.; deste, segue com azimute de 325°17'22" e distância de 8,85 m., até o vértice 786, de coordenadas N 8.276.018,35 m. e E 195.032,09 m.; deste, segue com azimute de 327°09'10" e distância de 8,84 m., até o vértice 787, de coordenadas N 8.276.025,78 m. e E 195.027,29 m.; deste, segue com azimute de 332°18'31" e distância de 8,75 m., até o vértice 788, de coordenadas N 8.276.033,52 m. e E 195.023,22 m.; deste, segue com azimute de 342°56'01" e distância de 9,46 m., até o vértice 789, de coordenadas N 8.276.042,57 m. e E 195.020,45 m.; deste, segue com azimute de 348°28'41" e distância de 9,61 m., até o vértice 790, de coordenadas N 8.276.051,98 m. e E 195.018,53 m.; deste, segue com azimute de 342°04'17" e distância de 9,50 m., até o vértice 791, de coordenadas N 8.276.061,03 m. e E 195.015,60 m.; deste, segue com azimute de 332°13'35" e distância de 5,00 m., até o vértice 792, de coordenadas N 8.276.065,45 m. e E 195.013,27 m.; deste, segue com azimute de 328°55'32" e distância de 5,05 m., até o vértice 793, de coordenadas N 8.276.069,77 m. e E 195.010,67 m.; deste, segue com

azimute de 328°17'44" e distância de 5,04 m., até o vértice 794, de coordenadas N 8.276.074,06 m. e E 195.008,02 m.; deste, segue com azimute de 327°03'53" e distância de 4,60 m., até o vértice 795, de coordenadas N 8.276.077,93 m. e E 195.005,51 m.; deste, segue com azimute de 326°29'34" e distância de 4,60 m., até o vértice 796, de coordenadas N 8.276.081,77 m. e E 195.002,97 m.; deste, segue com azimute de 330°28'21" e distância de 4,51 m., até o vértice 797, de coordenadas N 8.276.085,69 m. e E 195.000,75 m.; deste, segue com azimute de 344°43'51" e distância de 12,19 m., até o vértice 798, de coordenadas N 8.276.097,45 m. e E 194.997,54 m.; deste, segue com azimute de 356°47'51" e distância de 12,42 m., até o vértice 799, de coordenadas N 8.276.109,85 m. e E 194.996,85 m.; deste, segue com azimute de 354°59'47" e distância de 12,37 m., até o vértice 800, de coordenadas N 8.276.122,18 m. e E 194.995,77 m.; deste, segue com azimute de 350°50'09" e distância de 12,50 m., até o vértice 801, de coordenadas N 8.276.134,51 m. e E 194.993,78 m.; deste, segue com azimute de 348°59'03" e distância de 12,49 m., até o vértice 802, de coordenadas N 8.276.146,77 m. e E 194.991,39 m.; deste, segue com azimute de 340°12'25" e distância de 12,46 m., até o vértice 803, de coordenadas N 8.276.158,50 m. e E 194.987,17 m.; deste, segue com azimute de 329°27'46" e distância de 3,01 m., até o vértice 804, de coordenadas N 8.276.161,09 m. e E 194.985,64 m.; deste, segue com azimute de 327°31'40" e distância de 3,04 m., até o vértice 805, de coordenadas N 8.276.163,66 m. e E 194.984,01 m.; deste, segue com azimute de 334°54'14" e distância de 2,98 m., até o vértice 806, de coordenadas N 8.276.166,35 m. e E 194.982,74 m.; deste, segue com azimute de 345°02'34" e distância de 2,76 m., até o vértice 807, de coordenadas N 8.276.169,02 m. e E 194.982,03 m.; deste, segue com azimute de 351°44'13" e distância de 2,80 m., até o vértice 808, de coordenadas N 8.276.171,79 m. e E 194.981,63 m.; deste, segue com azimute de 359°44'52" e distância de 2,75 m., até o vértice 809, de coordenadas N 8.276.174,53 m. e E 194.981,62 m.; deste, segue com azimute de 7°04'20" e distância de 2,30 m., até o vértice 810, de coordenadas N 8.276.176,81 m. e E 194.981,90 m.; deste, segue com azimute de 13°35'17" e distância de 2,33 m., até o vértice 811, de coordenadas N 8.276.179,08 m. e E 194.982,45 m.; deste, segue com azimute de 23°04'44" e distância de 2,25 m., até o vértice 812, de coordenadas N 8.276.181,15 m. e E 194.983,33 m.; deste, segue com azimute de 38°00'43" e distância de 2,43 m., até o vértice 813, de coordenadas N 8.276.183,06 m. e E 194.984,83 m.; deste, segue com azimute de 48°34'33" e distância de 2,53 m., até o vértice 814, de coordenadas N 8.276.184,73 m. e E 194.986,72 m.; deste, segue com azimute de 50°09'47" e distância de 2,53 m., até o vértice 815, de coordenadas N 8.276.186,36 m. e E 194.988,67 m.; deste, segue com azimute de 52°08'41" e distância de 2,60 m., até o vértice 816, de coordenadas N 8.276.187,95 m. e E 194.990,72 m.; deste, segue com azimute de 53°47'26" e distância de 2,61 m., até o vértice 817, de coordenadas N 8.276.189,49 m. e E 194.992,83 m.; deste, segue com azimute de 45°47'06" e distância de 2,52 m., até o vértice 818, de coordenadas N 8.276.191,25 m. e E 194.994,63 m.; deste, segue com azimute de 32°08'30" e distância de 3,01 m., até o vértice 819, de coordenadas N 8.276.193,80 m. e E 194.996,23 m.; deste, segue com azimute de 22°34'49" e distância de 3,09 m., até o vértice 820, de coordenadas N 8.276.196,66 m. e E 194.997,42 m.; deste, segue com azimute de 15°13'40" e distância de 2,97 m., até o vértice 821, de coordenadas N 8.276.199,52 m. e E 194.998,20 m.; deste, segue com azimute de 2°45'22" e distância de 5,31 m., até o vértice 822, de coordenadas N 8.276.204,82 m. e E 194.998,46 m.; deste, segue com azimute de 348°00'16" e distância de 5,46 m., até o vértice 823, de coordenadas N 8.276.210,16 m. e E 194.997,32 m.; deste, segue com azimute de 336°25'09" e distância de 5,39 m., até o vértice 824, de coordenadas N 8.276.215,10 m. e E 194.995,16 m.; deste, segue com azimute de 319°48'31" e distância de 3,31 m., até o vértice 825, de coordenadas N 8.276.217,63 m. e E 194.993,03 m.; deste, segue com azimute de 313°41'49" e distância de 3,45 m., até o vértice 826, de coordenadas N 8.276.220,02 m. e E 194.990,53 m.; deste, segue com azimute de 329°51'05" e distância de 3,04 m., até o vértice 827, de coordenadas N 8.276.222,65 m. e E 194.989,00 m.; deste, segue com azimute de 355°14'16" e distância de 3,08 m., até o vértice 828, de coordenadas N 8.276.225,72 m. e E 194.988,75

m.; deste, segue com azimute de 9°39'42" e distância de 3,32 m., até o vértice 829, de coordenadas N 8.276.229,00 m. e E 194.989,31 m.; deste, segue com azimute de 34°48'41" e distância de 3,01 m., até o vértice 830, de coordenadas N 8.276.231,47 m. e E 194.991,02 m.; deste, segue com azimute de 70°36'58" e distância de 3,67 m., até o vértice 831, de coordenadas N 8.276.232,69 m. e E 194.994,49 m.; deste, segue com azimute de 74°22'57" e distância de 1,96 m., até o vértice 832, de coordenadas N 8.276.233,22 m. e E 194.996,37 m.; deste, segue com azimute de 66°44'16" e distância de 4,52 m., até o vértice 833, de coordenadas N 8.276.235,00 m. e E 195.000,52 m.; deste, segue com azimute de 64°12'40" e distância de 4,53 m., até o vértice 834, de coordenadas N 8.276.236,97 m. e E 195.004,60 m.; deste, segue com azimute de 68°44'55" e distância de 4,50 m., até o vértice 835, de coordenadas N 8.276.238,60 m. e E 195.008,79 m.; deste, segue com azimute de 84°53'49" e distância de 3,34 m., até o vértice 836, de coordenadas N 8.276.238,90 m. e E 195.012,12 m.; deste, segue com azimute de 87°34'02" e distância de 3,39 m., até o vértice 837, de coordenadas N 8.276.239,04 m. e E 195.015,50 m.; deste, segue com azimute de 56°54'42" e distância de 2,69 m., até o vértice 838, de coordenadas N 8.276.240,51 m. e E 195.017,76 m.; deste, segue com azimute de 9°29'04" e distância de 4,03 m., até o vértice 839, de coordenadas N 8.276.244,49 m. e E 195.018,43 m.; deste, segue com azimute de 358°39'12" e distância de 2,17 m., até o vértice 840, de coordenadas N 8.276.246,66 m. e E 195.018,37 m.; deste, segue com azimute de 349°40'05" e distância de 2,30 m., até o vértice 841, de coordenadas N 8.276.248,92 m. e E 195.017,96 m.; deste, segue com azimute de 343°07'02" e distância de 2,34 m., até o vértice 842, de coordenadas N 8.276.251,16 m. e E 195.017,28 m.; deste, segue com azimute de 347°30'38" e distância de 2,32 m., até o vértice 843, de coordenadas N 8.276.253,43 m. e E 195.016,78 m.; deste, segue com azimute de 353°56'53" e distância de 3,23 m., até o vértice 844, de coordenadas N 8.276.256,64 m. e E 195.016,44 m.; deste, segue com azimute de 6°23'42" e distância de 1,52 m., até o vértice 845, de coordenadas N 8.276.258,16 m. e E 195.016,61 m.; deste, segue com azimute de 27°31'58" e distância de 3,90 m., até o vértice 846, de coordenadas N 8.276.261,61 m. e E 195.018,41 m.; deste, segue com azimute de 57°10'03" e distância de 1,78 m., até o vértice 847, de coordenadas N 8.276.262,57 m. e E 195.019,90 m.; deste, segue com azimute de 92°48'17" e distância de 2,62 m., até o vértice 848, de coordenadas N 8.276.262,45 m. e E 195.022,52 m.; deste, segue com azimute de 104°13'32" e distância de 1,36 m., até o vértice 849, de coordenadas N 8.276.262,11 m. e E 195.023,84 m.; deste, segue com azimute de 116°09'50" e distância de 2,57 m., até o vértice 850, de coordenadas N 8.276.260,98 m. e E 195.026,14 m.; deste, segue com azimute de 129°22'34" e distância de 2,63 m., até o vértice 851, de coordenadas N 8.276.259,31 m. e E 195.028,18 m.; deste, segue com azimute de 131°34'12" e distância de 2,64 m., até o vértice 852, de coordenadas N 8.276.257,56 m. e E 195.030,15 m.; deste, segue com azimute de 136°39'36" e distância de 2,35 m., até o vértice 853, de coordenadas N 8.276.255,85 m. e E 195.031,77 m.; deste, segue com azimute de 138°29'32" e distância de 2,36 m., até o vértice 854, de coordenadas N 8.276.254,08 m. e E 195.033,33 m.; deste, segue com azimute de 119°54'35" e distância de 2,16 m., até o vértice 855, de coordenadas N 8.276.253,00 m. e E 195.035,21 m.; deste, segue com azimute de 88°18'09" e distância de 3,01 m., até o vértice 856, de coordenadas N 8.276.253,09 m. e E 195.038,22 m.; deste, segue com azimute de 81°20'09" e distância de 1,57 m., até o vértice 857, de coordenadas N 8.276.253,33 m. e E 195.039,77 m.; deste, segue com azimute de 72°26'51" e distância de 4,44 m., até o vértice 858, de coordenadas N 8.276.254,67 m. e E 195.044,01 m.; deste, segue com azimute de 66°13'48" e distância de 4,50 m., até o vértice 859, de coordenadas N 8.276.256,48 m. e E 195.048,12 m.; deste, segue com azimute de 81°09'25" e distância de 4,29 m., até o vértice 860, de coordenadas N 8.276.257,14 m. e E 195.052,36 m.; deste, segue com azimute de 102°10'46" e distância de 2,18 m., até o vértice 861, de coordenadas N 8.276.256,68 m. e E 195.054,49 m.; deste, segue com azimute de 108°38'41" e distância de 2,28 m., até o vértice 862, de coordenadas N 8.276.255,95 m. e E 195.056,65 m.; deste, segue com azimute de 107°33'27" e distância de 2,28 m., até o vértice 863, de coordenadas N 8.276.255,26 m. e E

195.058,82 m.; deste, segue com azimute de 108°30'07" e distância de 4,02 m., até o vértice 864, de coordenadas N 8.276.253,98 m. e E 195.062,64 m.; deste, segue com azimute de 106°39'40" e distância de 4,01 m., até o vértice 865, de coordenadas N 8.276.252,83 m. e E 195.066,48 m.; deste, segue com azimute de 88°36'23" e distância de 3,69 m., até o vértice 866, de coordenadas N 8.276.252,92 m. e E 195.070,17 m.; deste, segue com azimute de 66°12'22" e distância de 2,65 m., até o vértice 867, de coordenadas N 8.276.253,99 m. e E 195.072,59 m.; deste, segue com azimute de 55°38'07" e distância de 2,85 m., até o vértice 868, de coordenadas N 8.276.255,60 m. e E 195.074,95 m.; deste, segue com azimute de 46°06'28" e distância de 2,75 m., até o vértice 869, de coordenadas N 8.276.257,51 m. e E 195.076,93 m.; deste, segue com azimute de 32°14'17" e distância de 2,93 m., até o vértice 870, de coordenadas N 8.276.259,99 m. e E 195.078,50 m.; deste, segue com azimute de 21°20'40" e distância de 3,05 m., até o vértice 871, de coordenadas N 8.276.262,83 m. e E 195.079,61 m.; deste, segue com azimute de 17°46'42" e distância de 3,03 m., até o vértice 872, de coordenadas N 8.276.265,72 m. e E 195.080,53 m.; deste, segue com azimute de 11°12'37" e distância de 6,41 m., até o vértice 873, de coordenadas N 8.276.272,01 m. e E 195.081,78 m.; deste, segue com azimute de 3°01'57" e distância de 6,48 m., até o vértice 874, de coordenadas N 8.276.278,48 m. e E 195.082,12 m.; deste, segue com azimute de 3°32'33" e distância de 6,48 m., até o vértice 875, de coordenadas N 8.276.284,95 m. e E 195.082,52 m.; deste, segue com azimute de 10°58'37" e distância de 5,68 m., até o vértice 876, de coordenadas N 8.276.290,52 m. e E 195.083,60 m.; deste, segue com azimute de 11°25'05" e distância de 5,68 m., até o vértice 877, de coordenadas N 8.276.296,10 m. e E 195.084,73 m.; deste, segue com azimute de 359°27'52" e distância de 5,56 m., até o vértice 878, de coordenadas N 8.276.301,66 m. e E 195.084,68 m.; deste, segue com azimute de 343°42'14" e distância de 2,39 m., até o vértice 879, de coordenadas N 8.276.303,95 m. e E 195.084,01 m.; deste, segue com azimute de 339°07'10" e distância de 2,45 m., até o vértice 880, de coordenadas N 8.276.306,24 m. e E 195.083,13 m.; deste, segue com azimute de 343°48'39" e distância de 2,44 m., até o vértice 881, de coordenadas N 8.276.308,59 m. e E 195.082,45 m.; deste, segue com azimute de 351°00'25" e distância de 2,83 m., até o vértice 882, de coordenadas N 8.276.311,38 m. e E 195.082,01 m.; deste, segue com azimute de 358°07'04" e distância de 1,31 m., até o vértice 883, de coordenadas N 8.276.312,69 m. e E 195.081,97 m.; deste, segue com azimute de 24°23'16" e distância de 3,66 m., até o vértice 884, de coordenadas N 8.276.316,02 m. e E 195.083,48 m.; deste, segue com azimute de 54°58'15" e distância de 3,87 m., até o vértice 885, de coordenadas N 8.276.318,24 m. e E 195.086,65 m.; deste, segue com azimute de 63°15'59" e distância de 3,80 m., até o vértice 886, de coordenadas N 8.276.319,95 m. e E 195.090,04 m.; deste, segue com azimute de 73°24'14" e distância de 4,77 m., até o vértice 887, de coordenadas N 8.276.321,31 m. e E 195.094,61 m.; deste, segue com azimute de 85°46'03" e distância de 5,01 m., até o vértice 888, de coordenadas N 8.276.321,68 m. e E 195.099,61 m.; deste, segue com azimute de 82°17'26" e distância de 4,97 m., até o vértice 889, de coordenadas N 8.276.322,35 m. e E 195.104,53 m.; deste, segue com azimute de 74°07'54" e distância de 4,29 m., até o vértice 890, de coordenadas N 8.276.323,52 m. e E 195.108,65 m.; deste, segue com azimute de 71°00'54" e distância de 4,30 m., até o vértice 891, de coordenadas N 8.276.324,92 m. e E 195.112,72 m.; deste, segue com azimute de 66°26'01" e distância de 4,29 m., até o vértice 892, de coordenadas N 8.276.326,63 m. e E 195.116,65 m.; deste, segue com azimute de 53°53'21" e distância de 2,94 m., até o vértice 893, de coordenadas N 8.276.328,36 m. e E 195.119,02 m.; deste, segue com azimute de 51°00'36" e distância de 2,97 m., até o vértice 894, de coordenadas N 8.276.330,23 m. e E 195.121,33 m.; deste, segue com azimute de 72°56'18" e distância de 2,84 m., até o vértice 895, de coordenadas N 8.276.331,07 m. e E 195.124,04 m.; deste, segue com azimute de 99°19'40" e distância de 2,88 m., até o vértice 896, de coordenadas N 8.276.330,60 m. e E 195.126,88 m.; deste, segue com azimute de 138°25'19" e distância de 2,49 m., até o vértice 897, de coordenadas N 8.276.328,74 m. e E 195.128,53 m.; deste, segue com azimute de 153°30'59" e distância de 1,26 m., até o vértice 898, de coordenadas N 8.276.327,61 m. e E

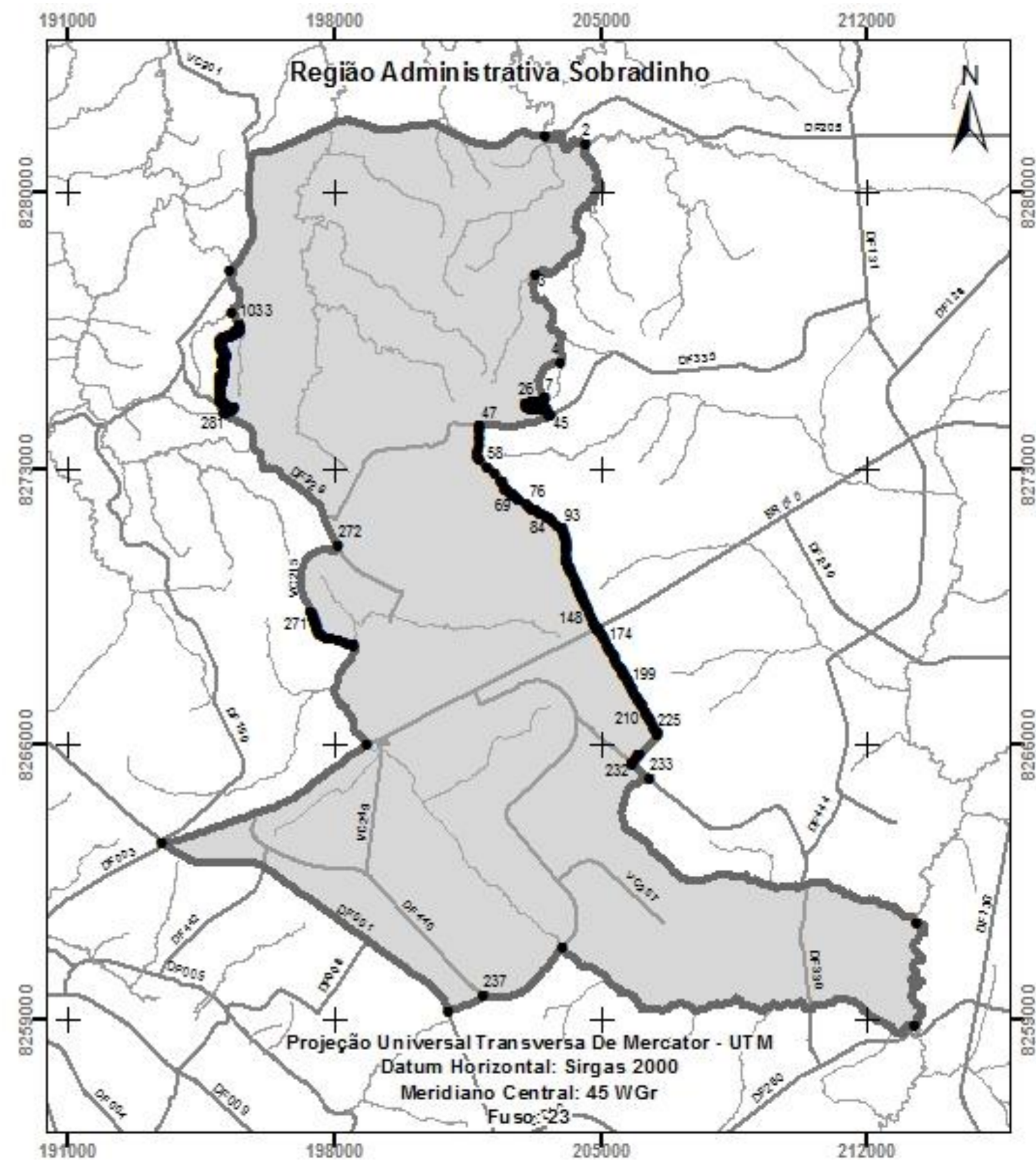
195.129,09 m.; deste, segue com azimute de 169°36'23" e distância de 2,06 m., até o vértice 899, de coordenadas N 8.276.325,59 m. e E 195.129,46 m.; deste, segue com azimute de 183°44'59" e distância de 2,17 m., até o vértice 900, de coordenadas N 8.276.323,43 m. e E 195.129,32 m.; deste, segue com azimute de 177°10'13" e distância de 2,12 m., até o vértice 901, de coordenadas N 8.276.321,30 m. e E 195.129,43 m.; deste, segue com azimute de 162°51'01" e distância de 2,61 m., até o vértice 902, de coordenadas N 8.276.318,81 m. e E 195.130,20 m.; deste, segue com azimute de 156°02'25" e distância de 1,24 m., até o vértice 903, de coordenadas N 8.276.317,68 m. e E 195.130,70 m.; deste, segue com azimute de 137°43'55" e distância de 4,55 m., até o vértice 904, de coordenadas N 8.276.314,31 m. e E 195.133,76 m.; deste, segue com azimute de 112°38'27" e distância de 4,51 m., até o vértice 905, de coordenadas N 8.276.312,58 m. e E 195.137,92 m.; deste, segue com azimute de 86°32'34" e distância de 3,99 m., até o vértice 906, de coordenadas N 8.276.312,82 m. e E 195.141,90 m.; deste, segue com azimute de 56°14'12" e distância de 2,75 m., até o vértice 907, de coordenadas N 8.276.314,35 m. e E 195.144,19 m.; deste, segue com azimute de 42°51'00" e distância de 3,25 m., até o vértice 908, de coordenadas N 8.276.316,73 m. e E 195.146,40 m.; deste, segue com azimute de 37°06'53" e distância de 3,22 m., até o vértice 909, de coordenadas N 8.276.319,30 m. e E 195.148,35 m.; deste, segue com azimute de 24°43'43" e distância de 3,66 m., até o vértice 910, de coordenadas N 8.276.322,62 m. e E 195.149,87 m.; deste, segue com azimute de 18°29'36" e distância de 3,75 m., até o vértice 911, de coordenadas N 8.276.326,17 m. e E 195.151,06 m.; deste, segue com azimute de 34°21'22" e distância de 2,95 m., até o vértice 912, de coordenadas N 8.276.328,61 m. e E 195.152,73 m.; deste, segue com azimute de 84°08'54" e distância de 3,36 m., até o vértice 913, de coordenadas N 8.276.328,96 m. e E 195.156,07 m.; deste, segue com azimute de 108°55'06" e distância de 4,32 m., até o vértice 914, de coordenadas N 8.276.327,55 m. e E 195.160,16 m.; deste, segue com azimute de 109°24'06" e distância de 4,33 m., até o vértice 915, de coordenadas N 8.276.326,12 m. e E 195.164,24 m.; deste, segue com azimute de 107°32'46" e distância de 5,66 m., até o vértice 916, de coordenadas N 8.276.324,41 m. e E 195.169,64 m.; deste, segue com azimute de 108°16'46" e distância de 5,67 m., até o vértice 917, de coordenadas N 8.276.322,63 m. e E 195.175,03 m.; deste, segue com azimute de 96°12'50" e distância de 5,34 m., até o vértice 918, de coordenadas N 8.276.322,05 m. e E 195.180,33 m.; deste, segue com azimute de 71°49'53" e distância de 5,09 m., até o vértice 919, de coordenadas N 8.276.323,64 m. e E 195.185,17 m.; deste, segue com azimute de 60°57'33" e distância de 5,45 m., até o vértice 920, de coordenadas N 8.276.326,28 m. e E 195.189,93 m.; deste, segue com azimute de 69°49'24" e distância de 5,20 m., até o vértice 921, de coordenadas N 8.276.328,08 m. e E 195.194,82 m.; deste, segue com azimute de 85°36'03" e distância de 5,32 m., até o vértice 922, de coordenadas N 8.276.328,49 m. e E 195.200,12 m.; deste, segue com azimute de 94°53'29" e distância de 5,44 m., até o vértice 923, de coordenadas N 8.276.328,02 m. e E 195.205,54 m.; deste, segue com azimute de 108°01'43" e distância de 5,30 m., até o vértice 924, de coordenadas N 8.276.326,38 m. e E 195.210,58 m.; deste, segue com azimute de 125°55'50" e distância de 2,92 m., até o vértice 925, de coordenadas N 8.276.324,67 m. e E 195.212,95 m.; deste, segue com azimute de 132°25'26" e distância de 3,06 m., até o vértice 926, de coordenadas N 8.276.322,61 m. e E 195.215,21 m.; deste, segue com azimute de 122°14'22" e distância de 2,94 m., até o vértice 927, de coordenadas N 8.276.321,04 m. e E 195.217,69 m.; deste, segue com azimute de 106°47'15" e distância de 2,52 m., até o vértice 928, de coordenadas N 8.276.320,31 m. e E 195.220,11 m.; deste, segue com azimute de 99°02'36" e distância de 2,60 m., até o vértice 929, de coordenadas N 8.276.319,90 m. e E 195.222,67 m.; deste, segue com azimute de 88°47'52" e distância de 2,28 m., até o vértice 930, de coordenadas N 8.276.319,95 m. e E 195.224,95 m.; deste, segue com azimute de 58°41'43" e distância de 3,81 m., até o vértice 931, de coordenadas N 8.276.321,93 m. e E 195.228,21 m.; deste, segue com azimute de 30°13'56" e distância de 4,33 m., até o vértice 932, de coordenadas N 8.276.325,67 m. e E 195.230,39 m.; deste, segue com azimute de 19°49'36" e distância de 4,33 m., até o vértice 933, de coordenadas N 8.276.329,75 m. e E

195.231,86 m.; deste, segue com azimute de 14°44'40" e distância de 2,34 m., até o vértice 934, de coordenadas N 8.276.332,01 m. e E 195.232,46 m.; deste, segue com azimute de 8°45'23" e distância de 2,40 m., até o vértice 935, de coordenadas N 8.276.334,38 m. e E 195.232,82 m.; deste, segue com azimute de 3°01'02" e distância de 2,31 m., até o vértice 936, de coordenadas N 8.276.336,69 m. e E 195.232,94 m.; deste, segue com azimute de 341°39'52" e distância de 5,34 m., até o vértice 937, de coordenadas N 8.276.341,76 m. e E 195.231,26 m.; deste, segue com azimute de 325°15'04" e distância de 5,65 m., até o vértice 938, de coordenadas N 8.276.346,40 m. e E 195.228,04 m.; deste, segue com azimute de 337°48'22" e distância de 5,51 m., até o vértice 939, de coordenadas N 8.276.351,51 m. e E 195.225,96 m.; deste, segue com azimute de 354°48'54" e distância de 2,13 m., até o vértice 940, de coordenadas N 8.276.353,63 m. e E 195.225,77 m.; deste, segue com azimute de 1°26'10" e distância de 1,03 m., até o vértice 941, de coordenadas N 8.276.354,66 m. e E 195.225,79 m.; deste, segue com azimute de 16°18'38" e distância de 2,40 m., até o vértice 942, de coordenadas N 8.276.356,97 m. e E 195.226,47 m.; deste, segue com azimute de 31°25'43" e distância de 2,46 m., até o vértice 943, de coordenadas N 8.276.359,07 m. e E 195.227,75 m.; deste, segue com azimute de 37°57'15" e distância de 2,43 m., até o vértice 944, de coordenadas N 8.276.360,98 m. e E 195.229,24 m.; deste, segue com azimute de 45°30'13" e distância de 2,92 m., até o vértice 945, de coordenadas N 8.276.363,03 m. e E 195.231,33 m.; deste, segue com azimute de 53°47'32" e distância de 2,98 m., até o vértice 946, de coordenadas N 8.276.364,79 m. e E 195.233,73 m.; deste, segue com azimute de 54°34'37" e distância de 2,98 m., até o vértice 947, de coordenadas N 8.276.366,52 m. e E 195.236,16 m.; deste, segue com azimute de 52°44'09" e distância de 6,48 m., até o vértice 948, de coordenadas N 8.276.370,44 m. e E 195.241,32 m.; deste, segue com azimute de 54°27'41" e distância de 6,48 m., até o vértice 949, de coordenadas N 8.276.374,21 m. e E 195.246,59 m.; deste, segue com azimute de 58°09'43" e distância de 6,44 m., até o vértice 950, de coordenadas N 8.276.377,60 m. e E 195.252,06 m.; deste, segue com azimute de 61°44'25" e distância de 7,17 m., até o vértice 951, de coordenadas N 8.276.381,00 m. e E 195.258,38 m.; deste, segue com azimute de 65°49'18" e distância de 7,20 m., até o vértice 952, de coordenadas N 8.276.383,95 m. e E 195.264,94 m.; deste, segue com azimute de 73°07'06" e distância de 7,11 m., até o vértice 953, de coordenadas N 8.276.386,01 m. e E 195.271,75 m.; deste, segue com azimute de 82°19'36" e distância de 5,11 m., até o vértice 954, de coordenadas N 8.276.386,69 m. e E 195.276,81 m.; deste, segue com azimute de 87°28'39" e distância de 5,20 m., até o vértice 955, de coordenadas N 8.276.386,92 m. e E 195.282,00 m.; deste, segue com azimute de 87°28'39" e distância de 5,20 m., até o vértice 956, de coordenadas N 8.276.387,15 m. e E 195.287,20 m.; deste, segue com azimute de 50°00'27" e distância de 18,02 m., até o vértice 957, de coordenadas N 8.276.398,73 m. e E 195.301,00 m.; deste, segue com azimute de 91°26'18" e distância de 6,05 m., até o vértice 958, de coordenadas N 8.276.398,58 m. e E 195.307,05 m.; deste, segue com azimute de 91°26'14" e distância de 6,05 m., até o vértice 959, de coordenadas N 8.276.398,43 m. e E 195.313,09 m.; deste, segue com azimute de 91°12'56" e distância de 6,05 m., até o vértice 960, de coordenadas N 8.276.398,30 m. e E 195.319,14 m.; deste, segue com azimute de 92°40'16" e distância de 9,40 m., até o vértice 961, de coordenadas N 8.276.397,86 m. e E 195.328,53 m.; deste, segue com azimute de 92°19'40" e distância de 9,40 m., até o vértice 962, de coordenadas N 8.276.397,48 m. e E 195.337,93 m.; deste, segue com azimute de 86°29'34" e distância de 9,31 m., até o vértice 963, de coordenadas N 8.276.398,05 m. e E 195.347,22 m.; deste, segue com azimute de 80°48'06" e distância de 7,30 m., até o vértice 964, de coordenadas N 8.276.399,22 m. e E 195.354,42 m.; deste, segue com azimute de 76°27'10" e distância de 7,35 m., até o vértice 965, de coordenadas N 8.276.400,94 m. e E 195.361,56 m.; deste, segue com azimute de 67°25'55" e distância de 7,00 m., até o vértice 966, de coordenadas N 8.276.403,62 m. e E 195.368,02 m.; deste, segue com azimute de 51°02'22" e distância de 9,60 m., até o vértice 967, de coordenadas N 8.276.409,66 m. e E 195.375,49 m.; deste, segue com azimute de 37°39'04" e distância de 10,02 m., até o vértice 968, de coordenadas N 8.276.417,59 m. e E 195.381,61

m.; deste, segue com azimute de 31°52'01" e distância de 10,00 m., até o vértice 969, de coordenadas N 8.276.426,08 m. e E 195.386,89 m.; deste, segue com azimute de 24°23'26" e distância de 7,15 m., até o vértice 970, de coordenadas N 8.276.432,59 m. e E 195.389,84 m.; deste, segue com azimute de 20°13'20" e distância de 7,25 m., até o vértice 971, de coordenadas N 8.276.439,39 m. e E 195.392,34 m.; deste, segue com azimute de 29°33'28" e distância de 7,05 m., até o vértice 972, de coordenadas N 8.276.445,53 m. e E 195.395,82 m.; deste, segue com azimute de 39°29'04" e distância de 5,02 m., até o vértice 973, de coordenadas N 8.276.449,40 m. e E 195.399,01 m.; deste, segue com azimute de 45°27'53" e distância de 5,09 m., até o vértice 974, de coordenadas N 8.276.452,97 m. e E 195.402,64 m.; deste, segue com azimute de 61°07'57" e distância de 4,70 m., até o vértice 975, de coordenadas N 8.276.455,24 m. e E 195.406,76 m.; deste, segue com azimute de 81°42'42" e distância de 4,06 m., até o vértice 976, de coordenadas N 8.276.455,82 m. e E 195.410,77 m.; deste, segue com azimute de 94°26'42" e distância de 4,37 m., até o vértice 977, de coordenadas N 8.276.455,49 m. e E 195.415,13 m.; deste, segue com azimute de 105°17'23" e distância de 4,39 m., até o vértice 978, de coordenadas N 8.276.454,33 m. e E 195.419,37 m.; deste, segue com azimute de 108°57'32" e distância de 2,53 m., até o vértice 979, de coordenadas N 8.276.453,51 m. e E 195.421,76 m.; deste, segue com azimute de 128°59'50" e distância de 1,18 m., até o vértice 980, de coordenadas N 8.276.452,76 m. e E 195.422,68 m.; deste, segue com azimute de 160°10'21" e distância de 2,34 m., até o vértice 981, de coordenadas N 8.276.450,56 m. e E 195.423,48 m.; deste, segue com azimute de 197°33'43" e distância de 3,27 m., até o vértice 982, de coordenadas N 8.276.447,44 m. e E 195.422,49 m.; deste, segue com azimute de 211°26'12" e distância de 1,70 m., até o vértice 983, de coordenadas N 8.276.445,99 m. e E 195.421,60 m.; deste, segue com azimute de 213°40'47" e distância de 2,31 m., até o vértice 984, de coordenadas N 8.276.444,07 m. e E 195.420,32 m.; deste, segue com azimute de 219°35'29" e distância de 2,33 m., até o vértice 985, de coordenadas N 8.276.442,27 m. e E 195.418,84 m.; deste, segue com azimute de 219°05'35" e distância de 2,33 m., até o vértice 986, de coordenadas N 8.276.440,47 m. e E 195.417,37 m.; deste, segue com azimute de 223°48'26" e distância de 2,48 m., até o vértice 987, de coordenadas N 8.276.438,68 m. e E 195.415,65 m.; deste, segue com azimute de 223°18'34" e distância de 2,47 m., até o vértice 988, de coordenadas N 8.276.436,88 m. e E 195.413,96 m.; deste, segue com azimute de 200°02'32" e distância de 2,40 m., até o vértice 989, de coordenadas N 8.276.434,63 m. e E 195.413,13 m.; deste, segue com azimute de 175°25'25" e distância de 2,05 m., até o vértice 990, de coordenadas N 8.276.432,58 m. e E 195.413,30 m.; deste, segue com azimute de 132°42'50" e distância de 3,01 m., até o vértice 991, de coordenadas N 8.276.430,54 m. e E 195.415,51 m.; deste, segue com azimute de 117°58'54" e distância de 2,78 m., até o vértice 992, de coordenadas N 8.276.429,24 m. e E 195.417,96 m.; deste, segue com azimute de 106°23'00" e distância de 2,82 m., até o vértice 993, de coordenadas N 8.276.428,44 m. e E 195.420,67 m.; deste, segue com azimute de 104°39'38" e distância de 2,82 m., até o vértice 994, de coordenadas N 8.276.427,73 m. e E 195.423,39 m.; deste, segue com azimute de 107°49'41" e distância de 4,48 m., até o vértice 995, de coordenadas N 8.276.426,36 m. e E 195.427,65 m.; deste, segue com azimute de 105°06'06" e distância de 4,47 m., até o vértice 996, de coordenadas N 8.276.425,19 m. e E 195.431,97 m.; deste, segue com azimute de 95°30'02" e distância de 4,36 m., até o vértice 997, de coordenadas N 8.276.424,77 m. e E 195.436,31 m.; deste, segue com azimute de 84°42'55" e distância de 3,54 m., até o vértice 998, de coordenadas N 8.276.425,10 m. e E 195.439,84 m.; deste, segue com azimute de 77°28'28" e distância de 3,62 m., até o vértice 999, de coordenadas N 8.276.425,89 m. e E 195.443,37 m.; deste, segue com azimute de 67°55'31" e distância de 3,41 m., até o vértice 1000, de coordenadas N 8.276.427,17 m. e E 195.446,53 m.; deste, segue com azimute de 52°23'17" e distância de 4,24 m., até o vértice 1001, de coordenadas N 8.276.429,76 m. e E 195.449,89 m.; deste, segue com azimute de 38°10'48" e distância de 4,38 m., até o vértice 1002, de coordenadas N 8.276.433,20 m. e E 195.452,60 m.; deste, segue com azimute de 29°04'30" e distância de 4,41 m., até o vértice 1003, de coordenadas N 8.276.437,05 m. e E

195.454,74 m.; deste, segue com azimute de 21°11'05" e distância de 2,66 m., até o vértice 1004, de coordenadas N 8.276.439,53 m. e E 195.455,70 m.; deste, segue com azimute de 16°04'00" e distância de 2,74 m., até o vértice 1005, de coordenadas N 8.276.442,16 m. e E 195.456,46 m.; deste, segue com azimute de 16°30'51" e distância de 2,73 m., até o vértice 1006, de coordenadas N 8.276.444,78 m. e E 195.457,24 m.; deste, segue com azimute de 19°32'07" e distância de 8,18 m., até o vértice 1007, de coordenadas N 8.276.452,49 m. e E 195.459,97 m.; deste, segue com azimute de 20°53'39" e distância de 8,18 m., até o vértice 1008, de coordenadas N 8.276.460,14 m. e E 195.462,89 m.; deste, segue com azimute de 21°26'58" e distância de 8,04 m., até o vértice 1009, de coordenadas N 8.276.467,62 m. e E 195.465,83 m.; deste, segue com azimute de 21°43'17" e distância de 4,72 m., até o vértice 1010, de coordenadas N 8.276.472,00 m. e E 195.467,58 m.; deste, segue com azimute de 22°04'48" e distância de 4,67 m., até o vértice 1011, de coordenadas N 8.276.476,33 m. e E 195.469,33 m.; deste, segue com azimute de 22°10'03" e distância de 4,75 m., até o vértice 1012, de coordenadas N 8.276.480,72 m. e E 195.471,12 m.; deste, segue com azimute de 23°31'17" e distância de 2,91 m., até o vértice 1013, de coordenadas N 8.276.483,38 m. e E 195.472,28 m.; deste, segue com azimute de 23°33'31" e distância de 2,93 m., até o vértice 1014, de coordenadas N 8.276.486,07 m. e E 195.473,45 m.; deste, segue com azimute de 19°28'07" e distância de 2,88 m., até o vértice 1015, de coordenadas N 8.276.488,79 m. e E 195.474,41 m.; deste, segue com azimute de 6°31'38" e distância de 7,73 m., até o vértice 1016, de coordenadas N 8.276.496,47 m. e E 195.475,29 m.; deste, segue com azimute de 354°36'20" e distância de 7,90 m., até o vértice 1017, de coordenadas N 8.276.504,33 m. e E 195.474,55 m.; deste, segue com azimute de 352°44'33" e distância de 7,91 m., até o vértice 1018, de coordenadas N 8.276.512,18 m. e E 195.473,55 m.; deste, segue com azimute de 353°22'54" e distância de 7,26 m., até o vértice 1019, de coordenadas N 8.276.519,39 m. e E 195.472,71 m.; deste, segue com azimute de 351°37'43" e distância de 7,28 m., até o vértice 1020, de coordenadas N 8.276.526,59 m. e E 195.471,65 m.; deste, segue com azimute de 352°14'32" e distância de 7,27 m., até o vértice 1021, de coordenadas N 8.276.533,80 m. e E 195.470,67 m.; deste, segue com azimute de 353°21'27" e distância de 5,19 m., até o vértice 1022, de coordenadas N 8.276.538,96 m. e E 195.470,07 m.; deste, segue com azimute de 353°47'47" e distância de 5,19 m., até o vértice 1023, de coordenadas N 8.276.544,12 m. e E 195.469,51 m.; deste, segue com azimute de 354°50'26" e distância de 5,19 m., até o vértice 1024, de coordenadas N 8.276.549,30 m. e E 195.469,04 m.; deste, segue com azimute de 355°57'54" e distância de 6,97 m., até o vértice 1025, de coordenadas N 8.276.556,25 m. e E 195.468,55 m.; deste, segue com azimute de 357°21'24" e distância de 6,98 m., até o vértice 1026, de coordenadas N 8.276.563,22 m. e E 195.468,23 m.; deste, segue com azimute de 359°38'40" e distância de 6,96 m., até o vértice 1027, de coordenadas N 8.276.570,18 m. e E 195.468,19 m.; deste, segue com azimute de 2°33'40" e distância de 8,37 m., até o vértice 1028, de coordenadas N 8.276.578,54 m. e E 195.468,56 m.; deste, segue com azimute de 5°19'16" e distância de 8,38 m., até o vértice 1029, de coordenadas N 8.276.586,89 m. e E 195.469,34 m.; deste, segue com azimute de 7°51'03" e distância de 8,37 m., até o vértice 1030, de coordenadas N 8.276.595,19 m. e E 195.470,48 m.; deste, segue com azimute de 11°24'24" e distância de 7,29 m., até o vértice 1031, de coordenadas N 8.276.602,33 m. e E 195.471,92 m.; deste, segue com azimute de 13°36'05" e distância de 7,31 m., até o vértice 1032, de coordenadas N 8.276.609,44 m. e E 195.473,64 m.; deste, segue com azimute de 12°02'13" e distância de 7,29 m., até o vértice 1033, de coordenadas N 8.276.616,57 m. e E 195.475,16 m.; ponto situado às margens do Córrego Lobeiral deste, segue margeando o Córrego Lobeiral, até o vértice 1034, de coordenadas N 8.276.951,27 m. e E 195.263,80 m.; confluência entre o Córrego Lobeiral e o Córrego Queima Lençol deste, segue margeando o Córrego Queima Lençol, até o vértice 1035, de coordenadas N 8.278.018,99 m. e E 195.259,33 m.; ponto de cruzamento entre o Córrego Queima Lençol e o eixo da Rodovia DF-205 deste, segue pela Rodovia DF-205, até o vértice 1, de coordenadas N 8.281.431,44 m. e E 203.513,96 m.; ponto inicial da descrição deste perímetro. Todos os azimutes e distâncias, áreas e

perímetros foram calculados no plano de projeção UTM. Todas as coordenadas aqui descritas estão georreferenciadas ao Sistema Geodésico Brasileiro e encontram-se representadas no Sistema UTM, referenciadas ao Meridiano Central 45° WGr, Fuso 23, tendo como o Datum o SICAD-SIRGAS 2000. Todos os azimutes e distâncias, áreas e perímetros foram calculados no plano de projeção UTM.



MEMORIAL DESCRITIVO

PLANALTINA – RA VI

Perímetro: 228.787,516 m

Área: 153.140,0706 ha

Inicia-se a descrição deste perímetro no vértice 1, de coordenadas N 8.284.705,234m e E 240.552,975m, localizado na interseção da Linha de limite Norte com a Linha de limite Leste do Distrito Federal; deste, segue pelo limite leste do distrito federal, até atingir o vértice 2, de coordenadas N 8.279.916,826m e E 240.607,101m, localizado na margem esquerda do Ribeirão Santa Rita; deste, deixando o limite leste do Distrito Federal, segue a jusante pelo talvegue do Ribeirão Santa Rita até atingir o vértice 3, de coordenadas N 8.274.290,866m e E 251.670,831m, localizado na confluência do referido Ribeirão com o Rio Preto; deste, segue a montante pelo talvegue do Rio Preto até atingir o vértice 4, de coordenadas N 8.246.680,051m e E 246.085,305m, localizado na confluência do referido Rio com o Ribeirão Extrema; deste, segue a montante pelo talvegue do Ribeirão Extrema até atingir o vértice 5, de coordenadas N 8.246.647,127m e E 244.536,187m, localizado na interseção do referido Ribeirão com a Rodovia DF-100; deste, segue pelo eixo da Rodovia DF-100 até o vértice 6, de coordenadas N 8.245.440,564m e E 244.355,895m, localizado no entroncamento da referida Rodovia com as Rodovia DF-320 e DF-260; deste, segue pelo eixo da Rodovia DF-260 até atingir o vértice 7, de coordenadas N 8.244.457,695m e E 219.295,439m, localizado na interseção da referida Rodovia com a Rodovia DF-130; deste, segue pelo eixo da Rodovia DF-130 até atingir o vértice 8, de coordenadas N 8.259.419,719m e E 214.882,903m, localizado na interseção da referida Rodovia com a Rodovia DF-250; deste, segue pelo eixo da Rodovia DF-250 até atingir o vértice 9, de coordenadas N 8.258.643,978m e E 213.248,783m, localizado na interseção da referida Rodovia com o Rio São Bartolomeu; deste, segue a montante pelo talvegue do Rio São Bartolomeu até atingir o vértice 10, de coordenadas N 8.261.461,503m e E 213.321,422m, localizado na confluência do referido Rio com o Córrego do Meio; deste, segue a montante pelo talvegue do Córrego do Meio até atingir o vértice 11, de coordenadas N 8.265.149,423m e E 206.255,327m, localizado na interseção do referido Córrego com a Rodovia DF-330; deste, segue pelo eixo da Rodovia DF-330 até atingir o vértice 12, de coordenadas N 8.265.504,473m e E 205.811,531m; deste, deixando a referida Rodovia, segue por linha divisória com os seguintes azimutes e distâncias: 35°31'47" e 53,637 m até o vértice 13, de coordenadas N 8.265.548,124m e E 205.842,701m; 16°37'46" e 6,063 m até o vértice 14, de coordenadas N 8.265.553,933m e E 205.844,436m; 42°57'56" e 101,102 m até o vértice 15, de coordenadas N 8.265.627,916m e E 205.913,343m; 37°35'23" e 16,716 m até o vértice 16, de coordenadas N 8.265.641,162m e E 205.923,540m; 42°24'34" e 113,933 m até o vértice 17, de coordenadas N 8.265.725,284m e E 206.000,379m; 40°15'31" e 36,083 m até o vértice 18, de coordenadas N 8.265.752,820m e E 206.023,697m; 42°05'22" e 695,906 m até o vértice 19, de coordenadas N 8.266.269,252m e E 206.490,155m; 327°57'29" e 2,160 m até o vértice 20, de coordenadas N 8.266.271,083m e E 206.489,009m; 220°04'01" e 1,488 m até o vértice 21, de coordenadas N 8.266.269,944m e E 206.488,051m; 321°15'16" e 5,212 m até o vértice 22, de coordenadas N 8.266.274,009m e E 206.484,789m; 332°37'29" e 23,879 m até o vértice 23, de coordenadas N 8.266.295,214m e E 206.473,809m; 339°14'06" e 17,617 m até o vértice 24, de coordenadas N 8.266.311,687m e E 206.467,563m; 331°03'26" e 22,745 m até o vértice 25, de coordenadas N 8.266.331,591m e E 206.456,556m; 327°27'16" e 102,803 m até o vértice 26, de coordenadas N 8.266.418,250m e E 206.401,251m; 329°22'44" e 159,528 m até o vértice 27, de coordenadas N 8.266.555,532m e E 206.319,994m; 329°22'43" e 66,844 m até o vértice 28, de coordenadas N 8.266.613,055m e E 206.285,946m; 332°00'12" e 48,424 m até o vértice 29, de

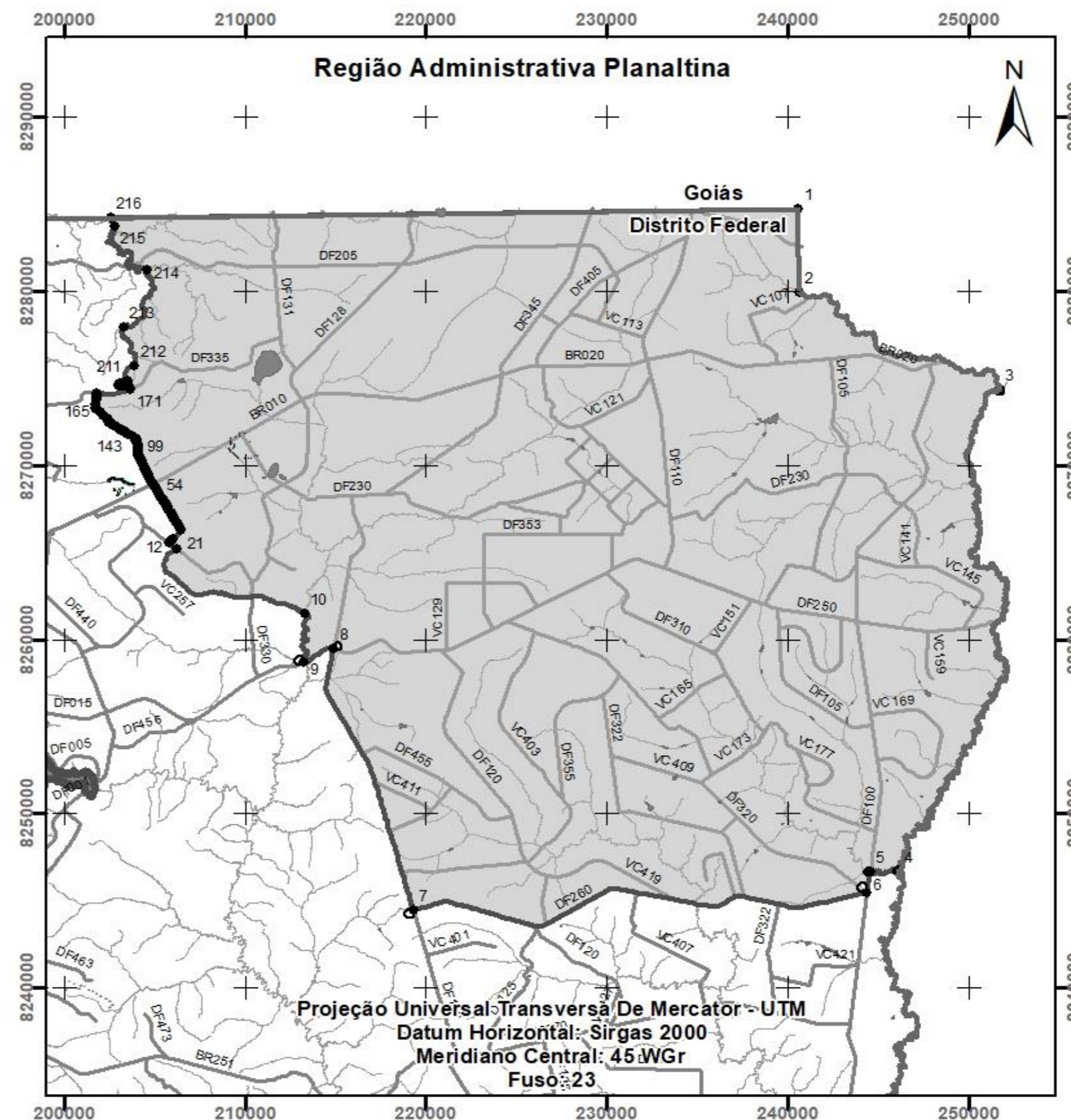
coordenadas N 8.266.655,812m e E 206.263,215m; 328°03'08" e 46,621 m até o vértice 30, de coordenadas N 8.266.695,371m e E 206.238,546m; 329°50'57" e 89,988 m até o vértice 31, de coordenadas N 8.266.773,184m e E 206.193,347m; 329°50'57" e 34,172 m até o vértice 32, de coordenadas N 8.266.802,733m e E 206.176,183m; 328°56'33" e 201,206 m até o vértice 33, de coordenadas N 8.266.975,096m e E 206.072,381m; 322°57'45" e 20,244 m até o vértice 34, de coordenadas N 8.266.991,256m e E 206.060,187m; 331°01'18" e 68,963 m até o vértice 35, de coordenadas N 8.267.051,585m e E 206.026,776m; 328°56'26" e 74,786 m até o vértice 36, de coordenadas N 8.267.115,649m e E 205.988,192m; 326°55'53" e 19,564 m até o vértice 37, de coordenadas N 8.267.132,044m e E 205.977,517m; 329°45'57" e 42,629 m até o vértice 38, de coordenadas N 8.267.168,874m e E 205.956,052m; 330°01'30" e 49,457 m até o vértice 39, de coordenadas N 8.267.211,716m e E 205.931,342m; 330°01'28" e 72,764 m até o vértice 40, de coordenadas N 8.267.274,747m e E 205.894,987m; 329°32'14" e 133,424 m até o vértice 41, de coordenadas N 8.267.389,753m e E 205.827,344m; 329°29'05" e 112,579 m até o vértice 42, de coordenadas N 8.267.486,739m e E 205.770,180m; 329°06'50" e 102,219 m até o vértice 43, de coordenadas N 8.267.574,462m e E 205.717,708m; 329°06'07" e 32,852 m até o vértice 44, de coordenadas N 8.267.602,652m e E 205.700,838m; 329°17'32" e 62,623 m até o vértice 45, de coordenadas N 8.267.656,494m e E 205.668,859m; 329°19'23" e 64,728 m até o vértice 46, de coordenadas N 8.267.712,164m e E 205.635,835m; 329°03'08" e 43,302 m até o vértice 47, de coordenadas N 8.267.749,301m e E 205.613,567m; 329°18'35" e 42,839 m até o vértice 48, de coordenadas N 8.267.786,140m e E 205.591,702m; 329°20'04" e 43,647 m até o vértice 49, de coordenadas N 8.267.823,683m e E 205.569,441m; 329°13'43" e 46,039 m até o vértice 50, de coordenadas N 8.267.863,240m e E 205.545,887m; 329°10'51" e 77,331 m até o vértice 51, de coordenadas N 8.267.929,651m e E 205.506,268m; 329°13'53" e 61,086 m até o vértice 52, de coordenadas N 8.267.982,139m e E 205.475,018m; 329°33'06" e 74,019 m até o vértice 53, de coordenadas N 8.268.045,950m e E 205.437,508m; 329°16'06" e 93,734 m até o vértice 54, de coordenadas N 8.268.126,521m e E 205.389,608m; 329°20'55" e 92,861 m até o vértice 55, de coordenadas N 8.268.206,408m e E 205.342,266m; 329°07'07" e 139,367 m até o vértice 56, de coordenadas N 8.268.326,017m e E 205.270,734m; 329°16'22" e 83,724 m até o vértice 57, de coordenadas N 8.268.397,987m e E 205.227,955m; 329°34'44" e 71,977 m até o vértice 58, de coordenadas N 8.268.460,055m e E 205.191,509m; 330°15'20" e 53,083 m até o vértice 59, de coordenadas N 8.268.506,144m e E 205.165,173m; 329°31'53" e 127,851 m até o vértice 60, de coordenadas N 8.268.616,340m e E 205.100,344m; 329°29'51" e 59,088 m até o vértice 61, de coordenadas N 8.268.667,251m e E 205.070,352m; 329°18'26" e 64,735 m até o vértice 62, de coordenadas N 8.268.722,918m e E 205.037,309m; 329°16'51" e 93,174 m até o vértice 63, de coordenadas N 8.268.803,018m e E 204.989,713m; 329°13'31" e 77,377 m até o vértice 64, de coordenadas N 8.268.869,499m e E 204.950,122m; 328°02'28" e 40,596 m até o vértice 65, de coordenadas N 8.268.903,942m e E 204.928,634m; 328°02'39" e 12,748 m até o vértice 66, de coordenadas N 8.268.914,758m e E 204.921,887m; 331°17'54" e 16,985 m até o vértice 67, de coordenadas N 8.268.929,656m e E 204.913,730m; 333°37'45" e 11,353 m até o vértice 68, de coordenadas N 8.268.939,828m e E 204.908,687m; 333°37'46" e 4,613 m até o vértice 69, de coordenadas N 8.268.943,961m e E 204.906,638m; 333°26'06" e 0,148 m até o vértice 70, de coordenadas N 8.268.944,093m e E 204.906,572m; 319°18'14" e 26,816 m até o vértice 71, de coordenadas N 8.268.964,424m e E 204.889,087m; 304°24'34" e 7,953 m até o vértice 72, de coordenadas N 8.268.968,918m e E 204.882,526m; 304°24'34" e 16,282 m até o vértice 73, de coordenadas N 8.268.978,119m e E 204.869,093m; 318°08'54" e 20,201 m até o vértice 74, de coordenadas N 8.268.993,166m e E 204.855,615m; 312°27'27" e 13,549 m até o vértice 75, de coordenadas N 8.269.002,312m e E 204.845,619m; 312°27'23" e 18,786 m até o vértice 76, de coordenadas N 8.269.014,993m e E 204.831,759m; 334°46'11" e 23,786 m até o vértice 77, de coordenadas N 8.269.036,510m e E 204.821,620m; 334°43'32" e 45,611 m até o vértice 78, de coordenadas N 8.269.077,755m e

E 204.802,146m; 334°43'01" e 106,370 m até o vértice 79, de coordenadas N 8.269.173,936m e E 204.756,716m; 335°36'34" e 144,612 m até o vértice 80, de coordenadas N 8.269.305,642m e E 204.696,998m; 335°41'47" e 147,442 m até o vértice 81, de coordenadas N 8.269.440,017m e E 204.636,315m; 335°45'20" e 79,600 m até o vértice 82, de coordenadas N 8.269.512,596m e E 204.603,629m; 335°53'50" e 52,359 m até o vértice 83, de coordenadas N 8.269.560,390m e E 204.582,247m; 335°53'50" e 50,339 m até o vértice 84, de coordenadas N 8.269.606,340m e E 204.561,690m; 332°32'09" e 35,653 m até o vértice 85, de coordenadas N 8.269.637,975m e E 204.545,247m; 332°38'38" e 57,651 m até o vértice 86, de coordenadas N 8.269.689,179m e E 204.518,755m; 332°38'39" e 30,523 m até o vértice 87, de coordenadas N 8.269.716,289m e E 204.504,729m; 335°29'10" e 47,171 m até o vértice 88, de coordenadas N 8.269.759,208m e E 204.485,157m; 338°07'09" e 29,457 m até o vértice 89, de coordenadas N 8.269.786,543m e E 204.474,179m; 335°54'48" e 31,212 m até o vértice 90, de coordenadas N 8.269.815,037m e E 204.461,441m; 334°50'18" e 48,498 m até o vértice 91, de coordenadas N 8.269.858,933m e E 204.440,821m; 337°53'18" e 14,784 m até o vértice 92, de coordenadas N 8.269.872,630m e E 204.435,256m; 339°50'15" e 63,092 m até o vértice 93, de coordenadas N 8.269.931,856m e E 204.413,509m; 337°15'25" e 26,482 m até o vértice 94, de coordenadas N 8.269.956,279m e E 204.403,271m; 336°10'44" e 55,922 m até o vértice 95, de coordenadas N 8.270.007,437m e E 204.380,685m; 333°46'28" e 59,499 m até o vértice 96, de coordenadas N 8.270.060,811m e E 204.354,392m; 335°11'42" e 27,898 m até o vértice 97, de coordenadas N 8.270.086,135m e E 204.342,688m; 335°48'40" e 28,003 m até o vértice 98, de coordenadas N 8.270.111,679m e E 204.331,214m; 335°34'37" e 113,399 m até o vértice 99, de coordenadas N 8.270.214,931m e E 204.284,327m; 335°16'22" e 97,406 m até o vértice 100, de coordenadas N 8.270.303,406m e E 204.243,582m; 335°10'39" e 64,479 m até o vértice 101, de coordenadas N 8.270.361,928m e E 204.216,513m; 334°50'01" e 53,373 m até o vértice 102, de coordenadas N 8.270.410,235m e E 204.193,816m; 333°35'54" e 18,200 m até o vértice 103, de coordenadas N 8.270.426,537m e E 204.185,723m; 335°58'47" e 33,531 m até o vértice 104, de coordenadas N 8.270.457,164m e E 204.172,074m; 334°34'56" e 38,638 m até o vértice 105, de coordenadas N 8.270.492,062m e E 204.155,490m; 333°46'57" e 58,701 m até o vértice 106, de coordenadas N 8.270.544,724m e E 204.129,557m; 333°37'08" e 64,381 m até o vértice 107, de coordenadas N 8.270.602,400m e E 204.100,950m; 332°35'42" e 26,117 m até o vértice 108, de coordenadas N 8.270.625,586m e E 204.088,929m; 328°58'06" e 7,666 m até o vértice 109, de coordenadas N 8.270.632,155m e E 204.084,977m; 341°17'40" e 7,430 m até o vértice 110, de coordenadas N 8.270.639,193m e E 204.082,594m; 347°38'46" e 6,782 m até o vértice 111, de coordenadas N 8.270.645,818m e E 204.081,143m; 356°04'28" e 12,562 m até o vértice 112, de coordenadas N 8.270.658,351m e E 204.080,283m; 4°37'02" e 5,689 m até o vértice 113, de coordenadas N 8.270.664,022m e E 204.080,741m; 348°27'05" e 9,231 m até o vértice 114, de coordenadas N 8.270.673,066m e E 204.078,893m; 358°20'55" e 45,455 m até o vértice 115, de coordenadas N 8.270.718,502m e E 204.077,583m; 1°17'06" e 35,586 m até o vértice 116, de coordenadas N 8.270.754,079m e E 204.078,381m; 10°41'19" e 104,791 m até o vértice 117, de coordenadas N 8.270.857,052m e E 204.097,817m; 13°04'41" e 59,272 m até o vértice 118, de coordenadas N 8.270.914,787m e E 204.111,229m; 8°35'05" e 25,323 m até o vértice 119, de coordenadas N 8.270.939,826m e E 204.115,009m; 2°56'51" e 21,043 m até o vértice 120, de coordenadas N 8.270.960,841m e E 204.116,091m; 2°56'50" e 21,044 m até o vértice 121, de coordenadas N 8.270.981,857m e E 204.117,173m; 358°07'13" e 23,079 m até o vértice 122, de coordenadas N 8.271.004,924m e E 204.116,416m; 355°14'57" e 32,297 m até o vértice 123, de coordenadas N 8.271.037,110m e E 204.113,741m; 354°16'41" e 24,895 m até o vértice 124, de coordenadas N 8.271.061,881m e E 204.111,259m; 346°09'22" e 32,281 m até o vértice 125, de coordenadas N 8.271.093,224m e E 204.103,535m; 344°15'29" e 27,372 m até o vértice 126, de coordenadas N 8.271.119,569m e E 204.096,109m; 343°12'56" e 79,873 m até o vértice 127, de coordenadas N 8.271.196,039m e E 204.073,044m; 344°34'48"

e 60,630 m até o vértice 128, de coordenadas N 8.271.254,486m e E 204.056,923m; 347°45'40" e 27,166 m até o vértice 129, de coordenadas N 8.271.281,035m e E 204.051,164m; 333°50'00" e 6,495 m até o vértice 130, de coordenadas N 8.271.286,864m e E 204.048,300m; 339°48'27" e 16,331 m até o vértice 131, de coordenadas N 8.271.302,191m e E 204.042,663m; 341°34'58" e 41,699 m até o vértice 132, de coordenadas N 8.271.341,754m e E 204.029,489m; 344°24'07" e 67,549 m até o vértice 133, de coordenadas N 8.271.406,815m e E 204.011,326m; 335°31'48" e 18,901 m até o vértice 134, de coordenadas N 8.271.424,018m e E 204.003,497m; 334°45'13" e 26,874 m até o vértice 135, de coordenadas N 8.271.448,325m e E 203.992,035m; 336°13'32" e 21,365 m até o vértice 136, de coordenadas N 8.271.467,877m e E 203.983,422m; 307°55'56" e 42,762 m até o vértice 137, de coordenadas N 8.271.494,164m e E 203.949,694m; 307°01'26" e 26,254 m até o vértice 138, de coordenadas N 8.271.509,973m e E 203.928,733m; 307°01'22" e 89,942 m até o vértice 139, de coordenadas N 8.271.564,130m e E 203.856,924m; 306°59'46" e 136,772 m até o vértice 140, de coordenadas N 8.271.646,434m e E 203.747,688m; 301°47'29" e 151,560 m até o vértice 141, de coordenadas N 8.271.726,280m e E 203.618,866m; 301°20'01" e 85,531 m até o vértice 142, de coordenadas N 8.271.770,758m e E 203.545,809m; 299°12'54" e 117,936 m até o vértice 143, de coordenadas N 8.271.828,321m e E 203.442,875m; 300°37'24" e 110,553 m até o vértice 144, de coordenadas N 8.271.884,636m e E 203.347,740m; 300°37'23" e 81,896 m até o vértice 145, de coordenadas N 8.271.926,353m e E 203.277,265m; 299°07'53" e 88,773 m até o vértice 146, de coordenadas N 8.271.969,569m e E 203.199,721m; 301°53'06" e 70,806 m até o vértice 147, de coordenadas N 8.272.006,970m e E 203.139,599m; 303°48'13" e 82,920 m até o vértice 148, de coordenadas N 8.272.053,102m e E 203.070,697m; 303°48'12" e 73,596 m até o vértice 149, de coordenadas N 8.272.094,047m e E 203.009,542m; 303°44'33" e 222,899 m até o vértice 150, de coordenadas N 8.272.217,859m e E 202.824,192m; 304°34'45" e 76,189 m até o vértice 151, de coordenadas N 8.272.261,100m e E 202.761,462m; 303°42'09" e 69,630 m até o vértice 152, de coordenadas N 8.272.299,736m e E 202.703,535m; 303°42'05" e 38,318 m até o vértice 153, de coordenadas N 8.272.320,997m e E 202.671,657m; 305°21'47" e 35,967 m até o vértice 154, de coordenadas N 8.272.341,813m e E 202.642,326m; 306°00'52" e 60,766 m até o vértice 155, de coordenadas N 8.272.377,543m e E 202.593,174m; 310°58'33" e 55,408 m até o vértice 156, de coordenadas N 8.272.413,876m e E 202.551,342m; 310°53'42" e 39,788 m até o vértice 157, de coordenadas N 8.272.439,924m e E 202.521,266m; 310°53'40" e 26,954 m até o vértice 158, de coordenadas N 8.272.457,570m e E 202.500,891m; 317°57'44" e 28,858 m até o vértice 159, de coordenadas N 8.272.479,003m e E 202.481,567m; 338°46'19" e 129,320 m até o vértice 160, de coordenadas N 8.272.599,548m e E 202.434,743m; 314°47'11" e 100,280 m até o vértice 161, de coordenadas N 8.272.670,192m e E 202.363,570m; 314°42'02" e 250,516 m até o vértice 162, de coordenadas N 8.272.846,405m e E 202.185,505m; 314°29'53" e 256,322 m até o vértice 163, de coordenadas N 8.273.026,057m e E 202.002,677m; 314°32'52" e 260,623 m até o vértice 164, de coordenadas N 8.273.208,885m e E 201.816,940m; 314°45'39" e 89,803 m até o vértice 165, de coordenadas N 8.273.272,120m e E 201.753,175m; 4°16'57" e 170,073 m até o vértice 166, de coordenadas N 8.273.441,718m e E 201.765,875m; 4°21'40" e 309,667 m até o vértice 167, de coordenadas N 8.273.750,488m e E 201.789,423m; 4°25'31" e 174,882 m até o vértice 168, de coordenadas N 8.273.924,849m e E 201.802,917m; 4°25'39" e 119,949 m até o vértice 169, de coordenadas N 8.274.044,440m e E 201.812,177m; 3°56'42" e 53,839 m até o vértice 170, de coordenadas N 8.274.098,151m e E 201.815,881m, localizado no eixo da Rodovia DF-335; deste, segue pelo eixo da Rodovia DF-335 até atingir o vértice 171, de coordenadas N 8.274.337,978m e E 203.665,647m; deste, deixando a referida Rodovia segue por linha divisória com os seguintes azimutes e distâncias: 329°34'25" e 14,756 m até o vértice 172, de coordenadas N 8.274.350,702m e E 203.658,174m; 327°14'34" e 13,065 m até o vértice 173, de coordenadas N 8.274.361,689m e E 203.651,105m; 320°52'23" e 135,383 m até o

vértice 174, de coordenadas N 8.274.466,712m e E 203.565,673m; 319°44'36" e 68,914 m até o vértice 175, de coordenadas N 8.274.519,304m e E 203.521,140m; 265°38'28" e 45,170 m até o vértice 176, de coordenadas N 8.274.515,871m e E 203.476,101m; 265°58'02" e 43,085 m até o vértice 177, de coordenadas N 8.274.512,841m e E 203.433,123m; 266°54'24" e 44,902 m até o vértice 178, de coordenadas N 8.274.510,418m e E 203.388,286m; 266°23'16" e 44,885 m até o vértice 179, de coordenadas N 8.274.507,590m e E 203.343,490m; 266°25'28" e 45,329 m até o vértice 180, de coordenadas N 8.274.504,763m e E 203.298,249m; 266°24'50" e 96,871 m até o vértice 181, de coordenadas N 8.274.498,704m e E 203.201,568m; 283°09'18" e 70,105 m até o vértice 182, de coordenadas N 8.274.514,659m e E 203.133,303m; 283°32'45" e 74,160 m até o vértice 183, de coordenadas N 8.274.532,029m e E 203.061,206m; 283°33'08" e 4,306 m até o vértice 184, de coordenadas N 8.274.533,038m e E 203.057,020m; 337°43'24" e 36,230 m até o vértice 185, de coordenadas N 8.274.566,564m e E 203.043,286m; 339°16'08" e 54,204 m até o vértice 186, de coordenadas N 8.274.617,258m e E 203.024,099m; 68°03'25" e 4,207 m até o vértice 187, de coordenadas N 8.274.618,830m e E 203.028,001m; 71°25'08" e 7,563 m até o vértice 188, de coordenadas N 8.274.621,240m e E 203.035,170m; 69°01'07" e 24,130 m até o vértice 189, de coordenadas N 8.274.629,880m e E 203.057,700m; 67°28'17" e 46,379 m até o vértice 190, de coordenadas N 8.274.647,650m e E 203.100,540m; 70°43'18" e 39,526 m até o vértice 191, de coordenadas N 8.274.660,700m e E 203.137,850m; 68°35'17" e 37,691 m até o vértice 192, de coordenadas N 8.274.674,460m e E 203.172,940m; 66°40'29" e 38,616 m até o vértice 193, de coordenadas N 8.274.689,750m e E 203.208,400m; 70°39'51" e 19,511 m até o vértice 194, de coordenadas N 8.274.696,210m e E 203.226,810m; 69°24'59" e 26,822 m até o vértice 195, de coordenadas N 8.274.705,640m e E 203.251,920m; 80°18'25" e 6,533 m até o vértice 196, de coordenadas N 8.274.706,740m e E 203.258,360m; 87°26'38" e 31,842 m até o vértice 197, de coordenadas N 8.274.708,160m e E 203.290,170m; 86°02'05" e 16,398 m até o vértice 198, de coordenadas N 8.274.709,294m e E 203.306,529m; 86°02'04" e 36,238 m até o vértice 199, de coordenadas N 8.274.711,800m e E 203.342,680m; 86°03'46" e 32,477 m até o vértice 200, de coordenadas N 8.274.714,030m e E 203.375,080m; 87°48'29" e 16,732 m até o vértice 201, de coordenadas N 8.274.714,670m e E 203.391,800m; 101°06'39" e 4,515 m até o vértice 202, de coordenadas N 8.274.713,800m e E 203.396,230m; 99°29'00" e 4,491 m até o vértice 203, de coordenadas N 8.274.713,060m e E 203.400,660m; 93°18'22" e 5,028 m até o vértice 204, de coordenadas N 8.274.712,770m e E 203.405,680m; 84°24'46" e 6,471 m até o vértice 205, de coordenadas N 8.274.713,400m e E 203.412,120m; 84°24'15" e 6,461 m até o vértice 206, de coordenadas N 8.274.714,030m e E 203.418,550m; 71°45'43" e 10,129 m até o vértice 207, de coordenadas N 8.274.717,200m e E 203.428,170m; 66°04'18" e 32,372 m até o vértice 208, de coordenadas N 8.274.730,330m e E 203.457,760m; 66°12'54" e 20,654 m até o vértice 209, de coordenadas N 8.274.738,660m e E 203.476,660m; 65°25'32" e 39,267 m até o vértice 210, de coordenadas N 8.274.754,990m e E 203.512,370m; 354°24'38" e 53,595 m em linha reta até atingir o vértice 211, de coordenadas N 8.274.808,330m e E 203.507,150m, localizado na nascente do Córrego Taquara; deste, segue a jusante pelo talvegue do Córrego Taquara até atingir o vértice 212, de coordenadas N 8.275.684,117m e E 203.916,671m, localizado na confluência do referido Córrego com o Córrego Grotão; deste, segue a jusante pelo talvegue do Córrego Grotão até atingir o vértice 213, de coordenadas N 8.277.896,831m e E 203.280,756m, localizado na confluência do referido Córrego com o Córrego Simoa; deste, segue a jusante pelo talvegue do Córrego João Pires outrora denominado Córrego Grotão até atingir o vértice 214, de coordenadas N 8.281.190,745m e E 204.598,235m, localizado na confluência do Córrego João Pires com o Ribeirão Palmeiras; deste, segue a jusante pelo talvegue do Ribeirão Palmeiras até atingir o vértice 215, de coordenadas N 8.283.682,685m e E 202.786,120m, localizado na confluência do Ribeirão Palmeiras com o Rio Maranhão; deste, segue a montante pelo talvegue do Rio Maranhão até o vértice 216, de coordenadas N 8.284.184,343m e E 202.589,235m,

localizado na interseção do referido Rio com a Linha de Limite Norte do Distrito Federal; deste, segue pela Linha de Limite Norte do Distrito Federal até atingir o vértice 1, ponto inicial da descrição deste perímetro. Todas as coordenadas aqui descritas estão georreferenciadas ao Sistema Geodésico Brasileiro e encontram-se representadas no Sistema UTM, referenciadas ao Meridiano Central 45° WGr, Fuso 23, tendo como o Datum o SICAD-SIRGAS 2000. Todos os azimutes e distâncias, áreas e perímetros foram calculados no plano de projeção UTM.

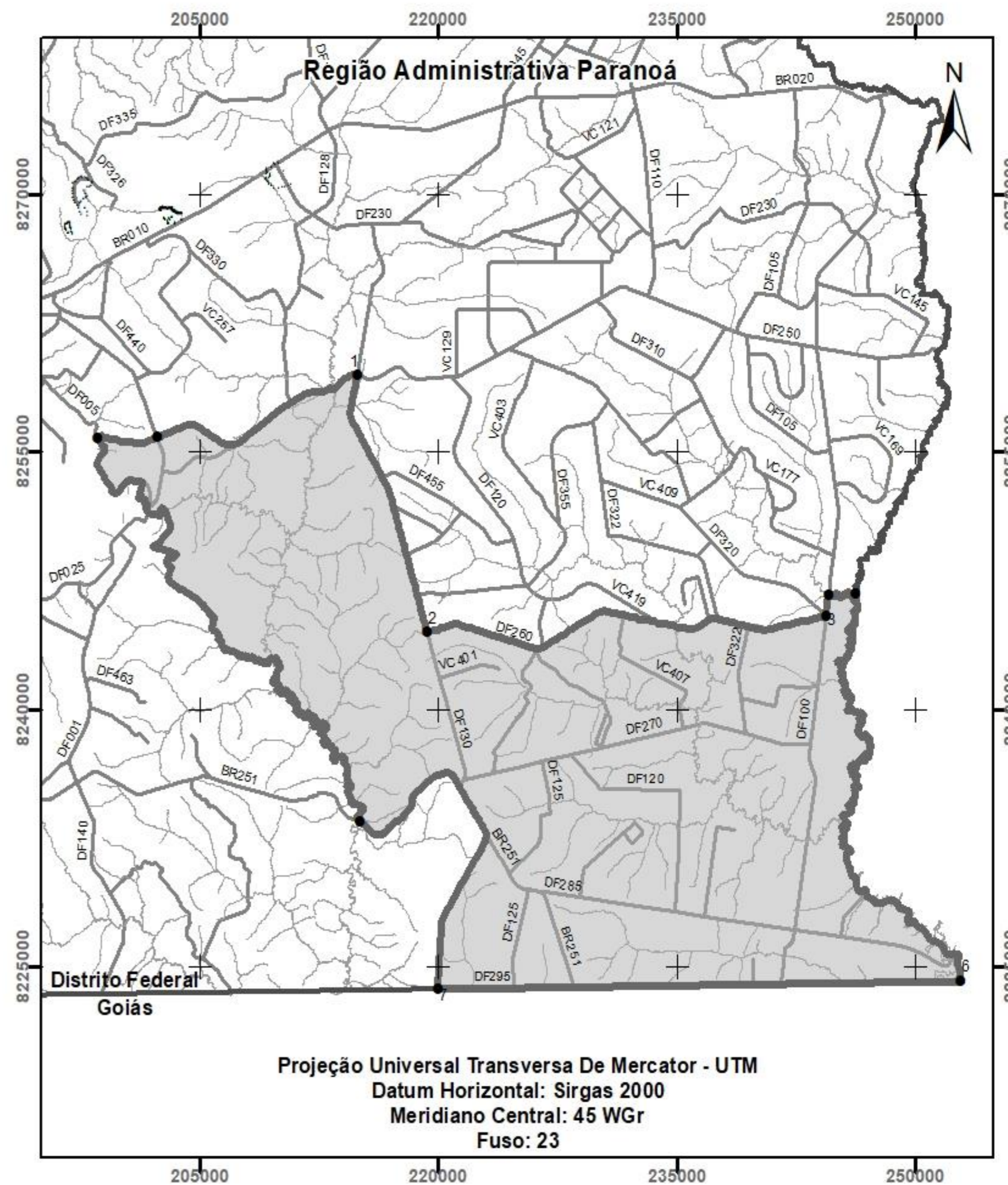


MEMORIAL DESCRITIVO

PARANOÁ – RA VII

Perímetro: 215.012,823 m Área: 83.120,985 há

Inicia-se a descrição deste perímetro no vértice 1, de coordenadas N 8.259.419,72 m. e E 214.882,90 m., situado na interseção da Rodovia DF-250 com a Rodovia DF-130, deste, segue pela Rodovia DF-130, até o vértice 2, de coordenadas N 8.244.457,69 m. e E 219.295,44 m.; ponto de interseção entre o eixo da Rodovia DF-130 com o eixo da Rodovia DF-260, deste, segue pela Rodovia DF-260, até o vértice 3, de coordenadas N 8.245.440,56 m. e E 244.355,90 m.; ponto de interseção entre a Rodovia DF-260, Rodovia DF-320 e Rodovia DF-100 deste, segue pela Rodovia DF-100, até o vértice 4, de coordenadas N 8.246.647,13 m. e E 244.536,19 m.; ponto de cruzamento da Rodovia DF-100 com o Córrego Tabatinga deste, segue margeando o Córrego Tabatinga, até o vértice 5, de coordenadas N 8.246.682,62 m. e E 246.212,16 m.; ponto de confluência entre o Córrego Tabatinga e o Rio Preto deste, segue margeando o Rio Preto, até o vértice 6, de coordenadas N 8.224.156,32 m. e E 252.839,40 m.; ponto de cruzamento do Rio Preto com o Limite Sul do Distrito Federal, deste, segue pelo Limite Sul do Distrito Federal, até o vértice 7, de coordenadas N 8.223.726,61 m. e E 219.954,72 m.; ponto de cruzamento entre o Limite Sul do Distrito Federal e o eixo da Rodovia BR-251 deste, segue pela Rodovia BR-251, até o vértice 8, de coordenadas N 8.233.402,95 m. e E 215.050,02 m.; ponto de cruzamento entre a Rodovia BR-251 e o Ribeirão Taboca deste, segue margeando o Ribeirão Taboca, até o vértice 9, de coordenadas N 8.255.807,36 m. e E 198.553,51 m.; ponto de cruzamento entre o Ribeirão Taboca e o eixo da Rodovia DF-015, deste, segue pela Rodovia DF-015 até o vértice 10, de coordenadas N 8.255.831,33 m. e E 202.311,33 m.; ponto de interseção entre a Rodovia DF-015, Rodovia DF-001 e Rodovia DF-250 deste, segue pela Rodovia DF-250, até o vértice 1, de coordenadas N 8.259.419,72 m. e E 214.882,90 m.; ponto inicial da descrição deste perímetro. Todos os azimutes e distâncias, áreas e perímetros foram calculados no plano de projeção UTM. Todas as coordenadas aqui descritas estão georreferenciadas ao Sistema Geodésico Brasileiro e encontram-se representadas no Sistema UTM, referenciadas ao Meridiano Central 45° WGr, Fuso 23, tendo como o *Datum* o SICAD-SIRGAS 2000. Todos os azimutes e distâncias, áreas e perímetros foram calculados no plano de projeção UTM.



MEMORIAL DESCRITIVO

NÚCLEO BANDEIRANTE – RA VIII

Perímetro: 20.102,937 m

Área: 504,6690 ha

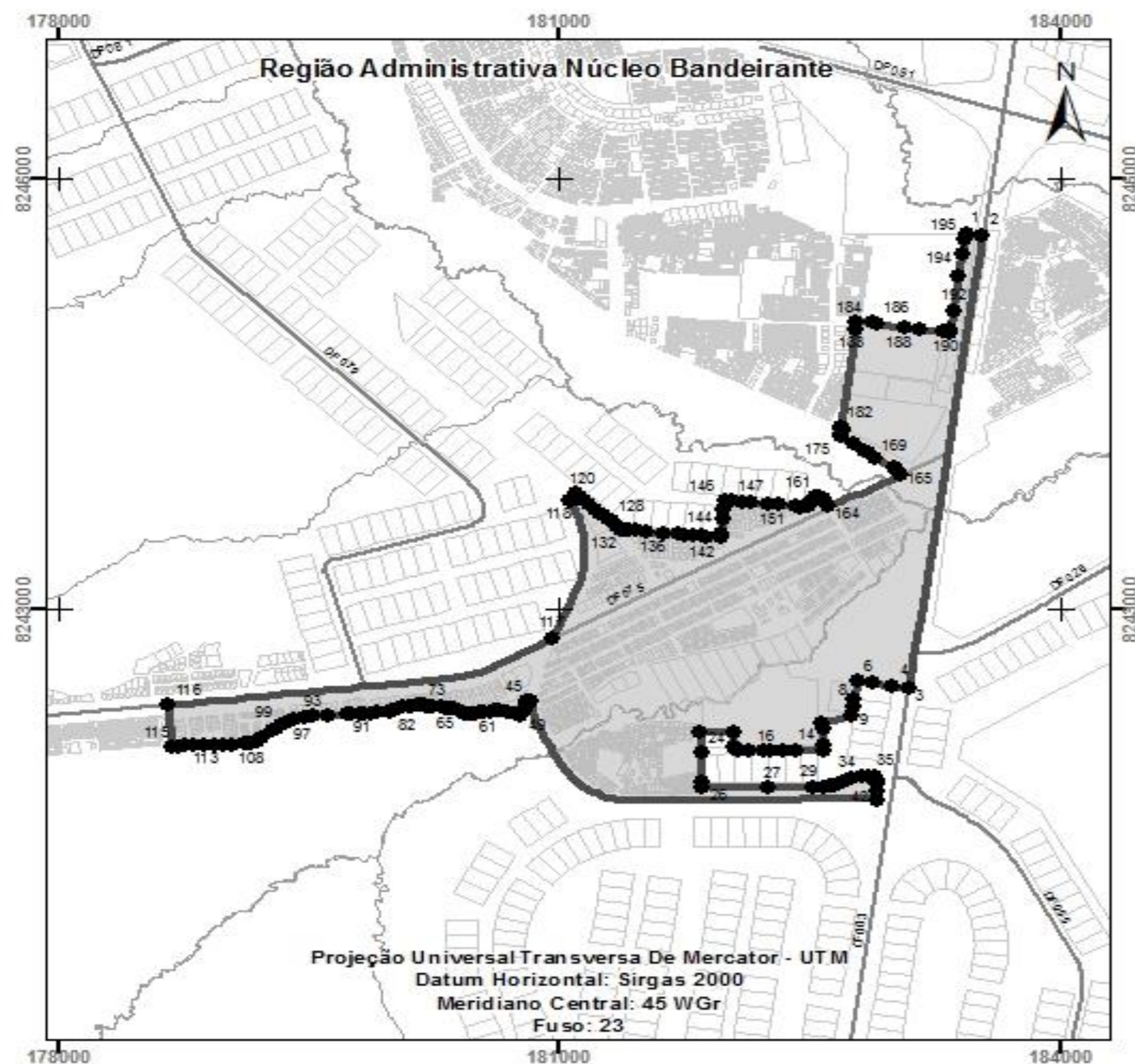
Inicia-se a descrição deste perímetro no vértice 1, de coordenadas N 8.245.618,847m e E 183.430,438m; deste, segue em linha reta, com o seguinte azimute e distância: 97°55'52" e 101,694m até o vértice 2, de coordenadas N 8.245.604,815m e E 183.531,159m, localizado no eixo da Rodovia DF-003; deste, segue pelo eixo da referida Rodovia até o vértice 3, de coordenadas N 8.242.457,156m e E 183.087,399m; deste, deixando a referida Rodovia, segue por linha divisória com os seguintes azimutes e distâncias: 277°23'57" e 98,330 m até o vértice 4, de coordenadas N 8.242.469,819m e E 182.989,888m; 278°03'08" e 117,799 m até o vértice 5, de coordenadas N 8.242.486,320m e E 182.873,250m; 278°03'08" e 94,634 m até o vértice 6, de coordenadas N 8.242.499,576m e E 182.779,549m; 188°00'24" e 120,944 m até o vértice 7, de coordenadas N 8.242.379,811m e E 182.762,703m; 187°33'22" e 52,313 m até o vértice 8, de coordenadas N 8.242.327,952m e E 182.755,824m; 188°01'58" e 66,267 m até o vértice 9, de coordenadas N 8.242.262,335m e E 182.746,564m; 252°51'17" e 182,194 m até o vértice 10, de coordenadas N 8.242.208,625m e E 182.572,467m; 177°34'47" e 37,605 m até o vértice 11, de coordenadas N 8.242.171,054m e E 182.574,055m; 179°28'24" e 115,099 m até o vértice 12, de coordenadas N 8.242.055,960m e E 182.575,113m; 182°16'21" e 33,364 m até o vértice 13, de coordenadas N 8.242.022,622m e E 182.573,790m; 269°26'48" e 164,314 m até o vértice 14, de coordenadas N 8.242.021,035m e E 182.409,484m; 269°02'31" e 79,122 m até o vértice 15, de coordenadas N 8.242.019,712m e E 182.330,373m; 269°12'46" e 77,001 m até o vértice 16, de coordenadas N 8.242.018,654m e E 182.253,379m; 263°56'18" e 30,066 m até o vértice 17, de coordenadas N 8.242.015,479m e E 182.223,481m; 268°54'58" e 97,736 m até o vértice 18, de coordenadas N 8.242.013,630m e E 182.125,762m; 270°32'17" e 56,006 m até o vértice 19, de coordenadas N 8.242.014,156m e E 182.069,758m; 312°18'55" e 23,973 m até o vértice 20, de coordenadas N 8.242.030,295m e E 182.052,031m; 333°26'11" e 17,749 m até o vértice 21, de coordenadas N 8.242.046,170m e E 182.044,094m; 0°04'09" e 103,728 m até o vértice 22, de coordenadas N 8.242.149,898m e E 182.044,219m; 269°37'43" e 205,284 m até o vértice 23, de coordenadas N 8.242.148,567m e E 181.838,939m; 177°41'27" e 149,039 m até o vértice 24, de coordenadas N 8.241.999,649m e E 181.844,944m; 179°10'51" e 200,007 m até o vértice 25, de coordenadas N 8.241.799,662m e E 181.847,803m; 180°47'03" e 41,362 m até o vértice 26, de coordenadas N 8.241.758,304m e E 181.847,237m; 89°49'42" e 397,148 m até o vértice 27, de coordenadas N 8.241.759,494m e E 182.244,383m; 89°15'10" e 273,868 m até o vértice 28, de coordenadas N 8.241.763,066m e E 182.518,228m; 87°16'26" e 58,407 m até o vértice 29, de coordenadas N 8.241.765,844m e E 182.576,569m; 82°34'09" e 36,821 m até o vértice 30, de coordenadas N 8.241.770,606m e E 182.613,081m; 76°42'54" e 29,361 m até o vértice 31, de coordenadas N 8.241.777,353m e E 182.641,656m; 69°47'35" e 60,898 m até o vértice 32, de coordenadas N 8.241.798,388m e E 182.698,806m; 65°55'03" e 57,383 m até o vértice 33, de coordenadas N 8.241.821,803m e E 182.751,194m; 75°35'57" e 60,642 m até o vértice 34, de coordenadas N 8.241.836,885m e E 182.809,931m; 77°24'46" e 41,886 m até o vértice 35, de coordenadas N 8.241.846,013m e E 182.850,810m; 92°12'10" e 36,842 m até o vértice 36, de coordenadas N 8.241.844,597m e E 182.887,625m; 188°15'01" e 2,021 m até o vértice 37, de coordenadas N 8.241.842,597m e E 182.887,335m; 160°57'46" e 29,303 m até o vértice 38, de coordenadas N 8.241.814,897m e E 182.896,893m; 180°17'38" e 8,969 m até o vértice 39, de coordenadas N 8.241.805,928m e E 182.896,847m; 177°08'12" e 15,895 m até o vértice 40, de coordenadas N 8.241.790,053m e E 182.897,641m; 177°12'27" e 48,873 m até o vértice 41, de coordenadas N 8.241.741,238m e E 182.900,022m; 186°41'19" e 62,470 m até o vértice 42, de coordenadas N 8.241.679,193m e E 182.892,746m, localizado no eixo da Ferrovia Centro-

Atlântica; deste, segue pelo eixo da Ferrovia Centro- Atlântica até atingir o vértice 44, de coordenadas N 8.242.369,487m e E 180.829,512m; deste, deixando a referida Rodovia, segue por linha divisória com os seguintes azimutes e distâncias: 261°57'00" e 25,758 m até o vértice 45, de coordenadas N 8.242.365,880m e E 180.804,008m; 177°52'43" e 35,742 m até o vértice 46, de coordenadas N 8.242.330,162m e E 180.805,331m; 208°46'58" e 24,453 m até o vértice 47, de coordenadas N 8.242.308,730m e E 180.793,557m; 211°22'26" e 15,332 m até o vértice 48, de coordenadas N 8.242.295,640m e E 180.785,575m; 211°22'22" e 35,490 m até o vértice 49, de coordenadas N 8.242.265,339m e E 180.767,099m; 292°56'43" e 32,223 m até o vértice 50, de coordenadas N 8.242.277,901m e E 180.737,426m; 279°15'57" e 50,833 m até o vértice 51, de coordenadas N 8.242.286,086m e E 180.687,256m; 279°15'54" e 47,826 m até o vértice 52, de coordenadas N 8.242.293,786m e E 180.640,054m; 279°16'03" e 23,385 m até o vértice 53, de coordenadas N 8.242.297,552m e E 180.616,974m; 254°36'08" e 3,450 m até o vértice 54, de coordenadas N 8.242.296,636m e E 180.613,648m; 254°36'46" e 4,074 m até o vértice 55, de coordenadas N 8.242.295,555m e E 180.609,720m; 262°04'48" e 21,946 m até o vértice 56, de coordenadas N 8.242.292,531m e E 180.587,983m; 262°41'57" e 42,564 m até o vértice 57, de coordenadas N 8.242.287,122m e E 180.545,764m; 262°42'03" e 11,019 m até o vértice 58, de coordenadas N 8.242.285,722m e E 180.534,834m; 262°42'03" e 18,001 m até o vértice 59, de coordenadas N 8.242.283,435m e E 180.516,979m; 255°35'11" e 22,344 m até o vértice 60, de coordenadas N 8.242.277,873m e E 180.495,338m; 255°25'22" e 22,679 m até o vértice 61, de coordenadas N 8.242.272,165m e E 180.473,389m; 273°33'11" e 28,221 m até o vértice 62, de coordenadas N 8.242.273,914m e E 180.445,222m; 271°23'16" e 19,820 m até o vértice 63, de coordenadas N 8.242.274,394m e E 180.425,408m; 300°19'18" e 15,577 m até o vértice 64, de coordenadas N 8.242.282,258m e E 180.411,962m; 297°00'16" e 56,220 m até o vértice 65, de coordenadas N 8.242.307,785m e E 180.361,872m; 290°47'54" e 17,883 m até o vértice 66, de coordenadas N 8.242.314,135m e E 180.345,154m; 274°27'20" e 26,646 m até o vértice 67, de coordenadas N 8.242.316,205m e E 180.318,589m; 285°01'04" e 29,901 m até o vértice 68, de coordenadas N 8.242.323,953m e E 180.289,709m; 274°08'17" e 48,100 m até o vértice 69, de coordenadas N 8.242.327,424m e E 180.241,734m; 271°42'55" e 25,823 m até o vértice 70, de coordenadas N 8.242.328,197m e E 180.215,923m; 283°22'30" e 13,998 m até o vértice 71, de coordenadas N 8.242.331,435m e E 180.202,305m; 284°56'14" e 19,728 m até o vértice 72, de coordenadas N 8.242.336,520m e E 180.183,244m; 272°40'35" e 15,804 m até o vértice 73, de coordenadas N 8.242.337,258m e E 180.167,457m; 261°33'07" e 24,940 m até o vértice 74, de coordenadas N 8.242.333,594m e E 180.142,788m; 262°42'15" e 26,230 m até o vértice 75, de coordenadas N 8.242.330,263m e E 180.116,770m; 262°02'45" e 19,194 m até o vértice 76, de coordenadas N 8.242.327,607m e E 180.097,761m; 261°08'12" e 37,721 m até o vértice 77, de coordenadas N 8.242.321,795m e E 180.060,490m; 256°23'08" e 22,266 m até o vértice 78, de coordenadas N 8.242.316,554m e E 180.038,850m; 246°13'24" e 33,462 m até o vértice 79, de coordenadas N 8.242.303,063m e E 180.008,228m; 246°13'10" e 8,571 m até o vértice 80, de coordenadas N 8.242.299,607m e E 180.000,385m; 242°13'50" e 7,319 m até o vértice 81, de coordenadas N 8.242.296,197m e E 179.993,909m; 236°59'08" e 15,878 m até o vértice 82, de coordenadas N 8.242.287,546m e E 179.980,595m; 266°25'47" e 79,666 m até o vértice 83, de coordenadas N 8.242.282,585m e E 179.901,084m; 266°25'47" e 37,368 m até o vértice 84, de coordenadas N 8.242.280,258m e E 179.863,789m; 266°25'43" e 32,525 m até o vértice 85, de coordenadas N 8.242.278,232m e E 179.831,327m; 271°12'24" e 6,220 m até o vértice 86, de coordenadas N 8.242.278,363m e E 179.825,108m; 271°10'02" e 8,541 m até o vértice 87, de coordenadas N 8.242.278,537m e E 179.816,569m; 260°42'32" e 5,940 m até o vértice 88, de coordenadas N 8.242.277,578m e E 179.810,707m; 249°36'14" e 2,181 m até o vértice 89, de coordenadas N 8.242.276,818m e E 179.808,663m; 266°25'49" e 50,606 m até o vértice 90, de coordenadas N 8.242.273,667m e E 179.758,155m; 266°25'45" e 35,435 m até o vértice 91, de coordenadas N 8.242.271,460m e E 179.722,789m; 267°19'46" e 105,892 m até o vértice 92, de coordenadas N 8.242.266,526m e E 179.617,012m; 265°20'49" e

91,318 m até o vértice 93, de coordenadas N 8.242.259,118m e E 179.525,995m; 257°38'24" e 60,340 m até o vértice 94, de coordenadas N 8.242.246,202m e E 179.467,054m; 256°01'35" e 59,369 m até o vértice 95, de coordenadas N 8.242.231,866m e E 179.409,442m; 251°06'01" e 27,594 m até o vértice 96, de coordenadas N 8.242.222,928m e E 179.383,336m; 243°56'48" e 23,287 m até o vértice 97, de coordenadas N 8.242.212,700m e E 179.362,415m; 239°21'13" e 40,178 m até o vértice 98, de coordenadas N 8.242.192,220m e E 179.327,849m; 236°07'28" e 30,485 m até o vértice 99, de coordenadas N 8.242.175,228m e E 179.302,539m; 232°25'54" e 31,932 m até o vértice 100, de coordenadas N 8.242.155,759m e E 179.277,229m; 229°46'44" e 79,623 m até o vértice 101, de coordenadas N 8.242.104,343m e E 179.216,432m; 235°55'06" e 32,375 m até o vértice 102, de coordenadas N 8.242.086,201m e E 179.189,618m; 244°44'53" e 20,743 m até o vértice 103, de coordenadas N 8.242.077,352m e E 179.170,857m; 251°12'14" e 17,855 m até o vértice 104, de coordenadas N 8.242.071,599m e E 179.153,954m; 256°24'22" e 19,575 m até o vértice 105, de coordenadas N 8.242.066,998m e E 179.134,927m; 263°58'13" e 14,327 m até o vértice 106, de coordenadas N 8.242.065,493m e E 179.120,679m; 265°43'54" e 11,891 m até o vértice 107, de coordenadas N 8.242.064,608m e E 179.108,821m; 266°43'40" e 69,761 m até o vértice 108, de coordenadas N 8.242.060,626m e E 179.039,174m; 266°59'31" e 53,968 m até o vértice 109, de coordenadas N 8.242.057,794m e E 178.985,280m; 271°13'28" e 53,818 m até o vértice 110, de coordenadas N 8.242.058,944m e E 178.931,474m; 272°32'30" e 67,855 m até o vértice 111, de coordenadas N 8.242.061,953m e E 178.863,686m; 266°33'38" e 53,105 m até o vértice 112, de coordenadas N 8.242.058,767m e E 178.810,677m; 264°12'03" e 50,791 m até o vértice 113, de coordenadas N 8.242.053,635m e E 178.760,146m; 264°19'14" e 48,291 m até o vértice 114, de coordenadas N 8.242.048,856m e E 178.712,092m; 260°54'33" e 29,127 m até o vértice 115, de coordenadas N 8.242.044,254m e E 178.683,331m; 354°04'03" e 294,324 m até o vértice 116, de coordenadas N 8.242.337,002m e E 178.652,910m, localizado no eixo da Rodovia DF-075; deste, segue pelo eixo da Rodovia DF-075 até atingir o vértice 117, de coordenadas N 8.242.802,659m e E 180.954,136m, localizado na interseção da Rodovia DF-075 com a Ferrovia Centro-Atlântica; deste, deixando a referida Rodovia, segue pelo eixo da Ferrovia Centro-Atlântica até atingir o vértice 118, de coordenadas N 8.243.758,860m e E 181.051,329m; deste, deixando a referida Ferrovia, segue por linha divisória, com os seguintes azimutes e distâncias: 76°28'08" e 20,190 m até o vértice 119, de coordenadas N 8.243.763,584m e E 181.070,959m; 36°05'47" e 51,736 m até o vértice 120, de coordenadas N 8.243.805,388m e E 181.101,439m; 134°11'08" e 31,585 m até o vértice 121, de coordenadas N 8.243.783,374m e E 181.124,088m; 133°59'41" e 29,864 m até o vértice 122, de coordenadas N 8.243.762,631m e E 181.145,572m; 134°48'29" e 44,752 m até o vértice 123, de coordenadas N 8.243.731,093m e E 181.177,322m; 134°13'55" e 50,219 m até o vértice 124, de coordenadas N 8.243.696,062m e E 181.213,305m; 134°27'08" e 31,283 m até o vértice 125, de coordenadas N 8.243.674,154m e E 181.235,636m; 131°29'08" e 34,189 m até o vértice 126, de coordenadas N 8.243.651,506m e E 181.261,248m; 131°17'43" e 41,696 m até o vértice 127, de coordenadas N 8.243.623,989m e E 181.292,575m; 125°18'40" e 18,676 m até o vértice 128, de coordenadas N 8.243.613,194m e E 181.307,815m; 133°07'31" e 50,316 m até o vértice 129, de coordenadas N 8.243.578,798m e E 181.344,539m; 133°30'03" e 28,597 m até o vértice 130, de coordenadas N 8.243.559,113m e E 181.365,282m; 93°26'47" e 8,800 m até o vértice 131, de coordenadas N 8.243.558,584m e E 181.374,066m; 93°09'39" e 10,083 m até o vértice 132, de coordenadas N 8.243.558,028m e E 181.384,134m; 95°59'37" e 25,341 m até o vértice 133, de coordenadas N 8.243.555,382m e E 181.409,336m; 95°44'39" e 50,086 m até o vértice 134, de coordenadas N 8.243.550,369m e E 181.459,170m; 96°09'13" e 59,237 m até o vértice 135, de coordenadas N 8.243.544,019m e E 181.518,066m; 95°53'19" e 106,767 m até o vértice 136, de coordenadas N 8.243.533,065m e E 181.624,270m; 96°16'09" e 84,324 m até o vértice 137, de coordenadas N 8.243.523,857m e E 181.708,090m; 95°37'46" e 33,978 m até o vértice 138, de coordenadas N 8.243.520,524m e E 181.741,904m; 95°50'43" e 60,800 m até o vértice 139, de coordenadas N 8.243.514,332m e E 181.802,388m; 95°46'57" e

50,422 m até o vértice 140, de coordenadas N 8.243.509,252m e E 181.852,553m; 96°15'14" e 23,317 m até o vértice 141, de coordenadas N 8.243.506,712m e E 181.875,731m; 95°52'00" e 86,975 m até o vértice 142, de coordenadas N 8.243.497,822m e E 181.962,250m; 5°23'19" e 25,354 m até o vértice 143, de coordenadas N 8.243.523,064m e E 181.964,631m; 5°49'59" e 109,603 m até o vértice 144, de coordenadas N 8.243.632,099m e E 181.975,770m; 5°49'53" e 62,500 m até o vértice 145, de coordenadas N 8.243.694,276m e E 181.982,120m; 5°50'19" e 65,028 m até o vértice 146, de coordenadas N 8.243.758,967m e E 181.988,735m; 95°27'01" e 37,608 m até o vértice 147, de coordenadas N 8.243.755,395m e E 182.026,173m; 95°14'55" e 63,635 m até o vértice 148, de coordenadas N 8.243.749,574m e E 182.089,541m; 95°46'40" e 56,511 m até o vértice 149, de coordenadas N 8.243.743,885m e E 182.145,765m; 96°07'46" e 95,398 m até o vértice 150, de coordenadas N 8.243.733,699m e E 182.240,618m; 95°45'07" e 72,598 m até o vértice 151, de coordenadas N 8.243.726,423m e E 182.312,850m; 96°06'47" e 106,837 m até o vértice 152, de coordenadas N 8.243.715,046m e E 182.419,080m; 96°42'36" e 22,645 m até o vértice 153, de coordenadas N 8.243.712,400m e E 182.441,570m; 85°20'32" e 17,918 m até o vértice 154, de coordenadas N 8.243.713,855m e E 182.459,429m; 70°08'48" e 15,191 m até o vértice 155, de coordenadas N 8.243.719,014m e E 182.473,717m; 57°31'29" e 12,074 m até o vértice 156, de coordenadas N 8.243.725,497m e E 182.483,903m; 45°24'36" e 26,193 m até o vértice 157, de coordenadas N 8.243.743,885m e E 182.502,556m; 41°51'26" e 8,526 m até o vértice 158, de coordenadas N 8.243.750,235m e E 182.508,245m; 36°31'47" e 13,336 m até o vértice 159, de coordenadas N 8.243.760,951m e E 182.516,183m; 38°56'40" e 24,834 m até o vértice 160, de coordenadas N 8.243.780,266m e E 182.531,793m; 83°49'53" e 9,846 m até o vértice 161, de coordenadas N 8.243.781,324m e E 182.541,582m; 95°42'43" e 7,978 m até o vértice 162, de coordenadas N 8.243.780,530m e E 182.549,520m; 114°00'42" e 30,558 m até o vértice 163, de coordenadas N 8.243.768,095m e E 182.577,434m; 155°51'49" e 57,262 m até o vértice 164, de coordenadas N 8.243.715,839m e E 182.600,849m, localizado no eixo da Rodovia DF-075; deste, segue pelo eixo da Rodovia DF-075 até atingir o vértice 165, de coordenadas N 8.243.936,140m e E 183.038,719m; deste, deixando a referida Rodovia, segue por linha divisória com os seguintes azimutes e distâncias: 331°26'45" e 45,729 m até o vértice 166, de coordenadas N 8.243.976,307m e E 183.016,861m; 311°12'48" e 12,998 m até o vértice 167, de coordenadas N 8.243.984,871m e E 183.007,083m; 301°30'45" e 7,825 m até o vértice 168, de coordenadas N 8.243.988,961m e E 183.000,412m; 301°30'45" e 128,471 m até o vértice 169, de coordenadas N 8.244.056,111m e E 182.890,887m; 305°51'21" e 61,091 m até o vértice 170, de coordenadas N 8.244.091,895m e E 182.841,373m; 305°51'20" e 19,898 m até o vértice 171, de coordenadas N 8.244.103,550m e E 182.825,246m; 307°01'51" e 83,614 m até o vértice 172, de coordenadas N 8.244.153,906m e E 182.758,496m; 303°16'07" e 93,218 m até o vértice 173, de coordenadas N 8.244.205,042m e E 182.680,556m; 329°37'05" e 4,374 m até o vértice 174, de coordenadas N 8.244.208,815m e E 182.678,344m; 340°42'27" e 5,515 m até o vértice 175, de coordenadas N 8.244.214,020m e E 182.676,522m; 6°10'37" e 4,842 m até o vértice 176, de coordenadas N 8.244.218,834m e E 182.677,043m; 22°46'20" e 29,917 m até o vértice 177, de coordenadas N 8.244.246,419m e E 182.688,623m; 11°19'52" e 5,293 m até o vértice 178, de coordenadas N 8.244.251,609m e E 182.689,663m; 3°01'56" e 3,403 m até o vértice 179, de coordenadas N 8.244.255,007m e E 182.689,843m; 345°41'21" e 4,353 m até o vértice 180, de coordenadas N 8.244.259,225m e E 182.688,767m; 322°42'02" e 3,282 m até o vértice 181, de coordenadas N 8.244.261,836m e E 182.686,778m; 304°00'56" e 3,321 m até o vértice 182, de coordenadas N 8.244.263,694m e E 182.684,025m; 7°19'30" e 690,763 m até o vértice 183, de coordenadas N 8.244.948,820m e E 182.772,094m; 2°17'42" e 51,643 m até o vértice 184, de coordenadas N 8.245.000,422m e E 182.774,162m; 93°53'33" e 99,653 m até o vértice 185, de coordenadas N 8.244.993,657m e E 182.873,585m; 95°28'52" e 31,292 m até o vértice 186, de coordenadas N 8.244.990,668m e E 182.904,734m; 98°31'25" e 164,609 m até o vértice 187, de coordenadas N 8.244.966,270m e E 183.067,525m; 97°56'47" e 93,978 m até o vértice 188, de coordenadas N 8.244.953,278m e

E 183.160,601m; 98°47'55" e 141,573 m até o vértice 189, de coordenadas N 8.244.931,623m e E 183.300,508m; 97°25'49" e 33,861 m até o vértice 190, de coordenadas N 8.244.927,244m e E 183.334,085m; 7°55'53" e 15,734 m até o vértice 191, de coordenadas N 8.244.942,827m e E 183.336,256m; 7°55'54" e 136,922 m até o vértice 192, de coordenadas N 8.245.078,439m e E 183.355,150m; 7°55'52" e 240,121 m até o vértice 193, de coordenadas N 8.245.316,263m e E 183.388,283m; 7°55'52" e 152,663 m até o vértice 194, de coordenadas N 8.245.467,466m e E 183.409,348m; 7°55'52" e 106,715 m até o vértice 195, de coordenadas N 8.245.573,160m e E 183.424,073m; 7°55'53" e 46,128 m até o vértice 1, ponto inicial da descrição deste perímetro. Todas as coordenadas aqui descritas estão georreferenciadas ao Sistema Geodésico Brasileiro e encontram-se representadas no Sistema UTM, referenciadas ao Meridiano Central 45° WGr, Fuso 23, tendo como o Datum o SICAD-SIRGAS 2000. Todos os azimutes e distâncias, áreas e perímetros foram calculados no plano de projeção UTM.



MEMORIAL DESCRITIVO

CEILÂNDIA – RA IX

Perímetro: 117.499,509 m

Área: 19.265,694 ha

Inicia-se a descrição deste perímetro no vértice 1, de coordenadas N 8.256.069,85 m e E 156.450,37 m, situado na confluência do Rio Descoberto com o Ribeirão das Pedras, deste, segue margeando o Ribeirão das Pedras, até o vértice 2, de coordenadas N 8.253.994,37 m e E 166.533,08 m; ponto de confluência entre o Ribeirão das Pedras e o Córrego Currais deste, segue margeando o Córrego Currais, até o vértice 3, de coordenadas N 8.251.779,73 m e E 167.064,70 m; deste, segue com azimute de 290°27'13" e distância de 46,69 m, até o vértice 4, de coordenadas N 8.251.796,05 m e E 167.020,96 m; deste, segue com azimute de 290°27'13" e distância de 66,80 m, até o vértice 5, de coordenadas N 8.251.819,39 m e E 166.958,37 m; deste, segue com azimute de 224°06'19" e distância de 1,23 m, até o vértice 6, de coordenadas N 8.251.818,50 m e E 166.957,51 m; deste, segue com azimute de 213°16'08" e distância de 7,33 m, até o vértice 7, de coordenadas N 8.251.812,38 m e E 166.953,49 m; deste, segue com azimute de 213°16'12" e distância de 1,92 m, até o vértice 8, de coordenadas N 8.251.810,77 m e E 166.952,44 m; deste, segue com azimute de 213°16'07" e distância de 4,78 m, até o vértice 9, de coordenadas N 8.251.806,78 m e E 166.949,82 m; deste, segue com azimute de 213°16'11" e distância de 2,63 m, até o vértice 10, de coordenadas N 8.251.804,58 m e E 166.948,37 m; deste, segue com azimute de 213°16'13" e distância de 3,20 m, até o vértice 11, de coordenadas N 8.251.801,90 m e E 166.946,62 m; deste, segue com azimute de 213°16'09" e distância de 10,05 m, até o vértice 12, de coordenadas N 8.251.793,50 m e E 166.941,10 m; deste, segue com azimute de 213°16'10" e distância de 8,34 m, até o vértice 13, de coordenadas N 8.251.786,52 m e E 166.936,53 m; deste, segue com azimute de 213°16'09" e distância de 8,46 m, até o vértice 14, de coordenadas N 8.251.779,45 m e E 166.931,89 m; deste, segue com azimute de 213°16'11" e distância de 8,75 m, até o vértice 15, de coordenadas N 8.251.772,13 m e E 166.927,09 m; deste, segue com azimute de 213°16'07" e distância de 8,01 m, até o vértice 16, de coordenadas N 8.251.765,44 m e E 166.922,69 m; deste, segue com azimute de 213°16'10" e distância de 16,03 m, até o vértice 17, de coordenadas N 8.251.752,04 m e E 166.913,90 m; deste, segue com azimute de 213°16'09" e distância de 50,65 m, até o vértice 18, de coordenadas N 8.251.709,69 m e E 166.886,12 m; deste, segue com azimute de 214°18'28" e distância de 20,74 m, até o vértice 19, de coordenadas N 8.251.692,56 m e E 166.874,43 m; deste, segue com azimute de 214°18'28" e distância de 19,43 m, até o vértice 20, de coordenadas N 8.251.676,52 m e E 166.863,48 m; deste, segue com azimute de 214°18'28" e distância de 21,62 m, até o vértice 21, de coordenadas N 8.251.658,66 m e E 166.851,30 m; deste, segue com azimute de 214°12'52" e distância de 20,61 m, até o vértice 22, de coordenadas N 8.251.641,62 m e E 166.839,71 m; deste, segue com azimute de 214°12'52" e distância de 22,61 m, até o vértice 23, de coordenadas N 8.251.622,93 m e E 166.827,00 m; deste, segue com azimute de 214°12'51" e distância de 19,15 m, até o vértice 24, de coordenadas N 8.251.607,09 m e E 166.816,23 m; deste, segue com azimute de 213°32'26" e distância de 61,35 m, até o vértice 25, de coordenadas N 8.251.555,95 m e E 166.782,33 m; deste, segue com azimute de 213°50'36" e distância de 19,45 m, até o vértice 26, de coordenadas N 8.251.539,80 m e E 166.771,50 m; deste, segue com azimute de 213°50'35" e distância de 43,76 m, até o vértice 27, de coordenadas N 8.251.503,45 m e E 166.747,13 m; deste, segue com azimute de 213°50'32" e distância de 37,39 m, até o vértice 28, de coordenadas N 8.251.472,40 m e E 166.726,31 m; deste, segue com azimute de 213°50'32" e distância de 24,62 m, até o vértice 29, de coordenadas N 8.251.451,95 m e E 166.712,60 m; deste, segue com azimute de 213°54'33" e distância de 81,13 m, até o vértice 30, de coordenadas N 8.251.384,62 m e E 166.667,34 m; deste, segue com azimute de 296°27'12" e distância de 9,94 m, até o vértice 31, de coordenadas N 8.251.389,05 m e E 166.658,44 m; deste, segue

com azimute de 291°33'28" e distância de 16,75 m, até o vértice 32, de coordenadas N 8.251.395,20 m e E 166.642,86 m; deste, segue com azimute de 265°32'08" e distância de 21,27 m, até o vértice 33, de coordenadas N 8.251.393,55 m e E 166.621,66 m; deste, segue com azimute de 251°04'31" e distância de 29,37 m, até o vértice 34, de coordenadas N 8.251.384,02 m e E 166.593,88 m; deste, segue com azimute de 232°42'36" e distância de 32,37 m, até o vértice 35, de coordenadas N 8.251.364,41 m e E 166.568,13 m; deste, segue com azimute de 232°11'01" e distância de 62,52 m, até o vértice 36, de coordenadas N 8.251.326,08 m e E 166.518,74 m; deste, segue com azimute de 143°03'05" e distância de 308,56 m, até o vértice 37, de coordenadas N 8.251.079,48 m e E 166.704,21 m; deste, segue com azimute de 142°33'55" e distância de 382,59 m, até o vértice 38, de coordenadas N 8.250.775,69 m e E 166.936,77 m; deste, segue com azimute de 51°49'59" e distância de 20,02 m, até o vértice 39, de coordenadas N 8.250.788,07 m e E 166.952,51 m; deste, segue com azimute de 52°55'23" e distância de 112,10 m, até o vértice 40, de coordenadas N 8.250.855,65 m e E 167.041,95 m; deste, segue com azimute de 142°00'06" e distância de 153,62 m, até o vértice 41, de coordenadas N 8.250.734,59 m e E 167.136,53 m; deste, segue com azimute de 138°43'42" e distância de 108,69 m, até o vértice 42, de coordenadas N 8.250.652,90 m e E 167.208,22 m; deste, segue com azimute de 137°18'37" e distância de 83,09 m, até o vértice 43, de coordenadas N 8.250.591,83 m e E 167.264,56 m; deste, segue com azimute de 137°15'20" e distância de 140,30 m, até o vértice 44, de coordenadas N 8.250.488,79 m e E 167.359,78 m; deste, segue com azimute de 137°35'14" e distância de 130,01 m, até o vértice 45, de coordenadas N 8.250.392,80 m e E 167.447,47 m; deste, segue com azimute de 135°50'21" e distância de 91,16 m, até o vértice 46, de coordenadas N 8.250.327,41 m e E 167.510,98 m; deste, segue com azimute de 137°13'17" e distância de 128,38 m, até o vértice 47, de coordenadas N 8.250.233,18 m e E 167.598,17 m; deste, segue com azimute de 137°35'01" e distância de 36,19 m, até o vértice 48, de coordenadas N 8.250.206,46 m e E 167.622,59 m; deste, segue com azimute de 137°35'02" e distância de 5,76 m, até o vértice 49, de coordenadas N 8.250.202,21 m e E 167.626,47 m; deste, segue com azimute de 137°34'59" e distância de 5,59 m, até o vértice 50, de coordenadas N 8.250.198,08 m e E 167.630,24 m; deste, segue com azimute de 135°51'00" e distância de 1,57 m, até o vértice 51, de coordenadas N 8.250.196,95 m e E 167.631,34 m; deste, segue com azimute de 137°12'11" e distância de 75,88 m, até o vértice 52, de coordenadas N 8.250.141,27 m e E 167.682,89 m; deste, segue com azimute de 129°29'40" e distância de 16,19 m, até o vértice 53, de coordenadas N 8.250.130,97 m e E 167.695,39 m; deste, segue com azimute de 43°34'28" e distância de 24,12 m, até o vértice 54, de coordenadas N 8.250.148,45 m e E 167.712,01 m; deste, segue com azimute de 142°27'50" e distância de 22,47 m, até o vértice 55, de coordenadas N 8.250.130,63 m e E 167.725,70 m; deste, segue com azimute de 142°27'51" e distância de 61,75 m, até o vértice 56, de coordenadas N 8.250.081,67 m e E 167.763,33 m; deste, segue com azimute de 142°27'48" e distância de 7,72 m, até o vértice 57, de coordenadas N 8.250.075,54 m e E 167.768,03 m; deste, segue com azimute de 142°27'51" e distância de 146,43 m, até o vértice 58, de coordenadas N 8.249.959,43 m e E 167.857,24 m; deste, segue com azimute de 142°27'51" e distância de 82,57 m, até o vértice 59, de coordenadas N 8.249.893,96 m e E 167.907,55 m; deste, segue com azimute de 143°19'04" e distância de 273,92 m, até o vértice 60, de coordenadas N 8.249.674,28 m e E 168.071,19 m; deste, segue com azimute de 143°57'24" e distância de 278,79 m, até o vértice 61, de coordenadas N 8.249.448,85 m e E 168.235,23 m; deste, segue com azimute de 151°06'20" e distância de 126,84 m, até o vértice 62, de coordenadas N 8.249.337,80 m e E 168.296,52 m; deste, segue com azimute de 153°53'49" e distância de 59,56 m, até o vértice 63, de coordenadas N 8.249.284,32 m e E 168.322,72 m; deste, segue com azimute de 154°44'31" e distância de 17,40 m, até o vértice 64, de coordenadas N 8.249.268,58 m e E 168.330,15 m; deste, segue com azimute de 154°44'32" e distância de 46,70 m, até o vértice 65, de coordenadas N 8.249.226,34 m e E 168.350,07 m; deste, segue com

azimute de 154°44'32" e distância de 47,72 m, até o vértice 66, de coordenadas N 8.249.183,19 m e E 168.370,43 m; deste, segue com azimute de 154°44'32" e distância de 20,07 m, até o vértice 67, de coordenadas N 8.249.165,04 m e E 168.379,00 m; deste, segue com azimute de 154°44'31" e distância de 16,81 m, até o vértice 68, de coordenadas N 8.249.149,83 m e E 168.386,17 m; deste, segue com azimute de 154°44'35" e distância de 12,10 m, até o vértice 69, de coordenadas N 8.249.138,89 m e E 168.391,33 m; deste, segue com azimute de 154°44'32" e distância de 19,93 m, até o vértice 70, de coordenadas N 8.249.120,86 m e E 168.399,84 m; deste, segue com azimute de 154°44'32" e distância de 24,66 m, até o vértice 71, de coordenadas N 8.249.098,56 m e E 168.410,36 m; deste, segue com azimute de 154°44'32" e distância de 14,82 m, até o vértice 72, de coordenadas N 8.249.085,16 m e E 168.416,68 m; deste, segue com azimute de 154°44'32" e distância de 29,67 m, até o vértice 73, de coordenadas N 8.249.058,33 m e E 168.429,34 m; deste, segue com azimute de 154°44'32" e distância de 31,81 m, até o vértice 74, de coordenadas N 8.249.029,56 m e E 168.442,91 m; deste, segue com azimute de 154°44'32" e distância de 16,72 m, até o vértice 75, de coordenadas N 8.249.014,44 m e E 168.450,05 m; deste, segue com azimute de 154°44'32" e distância de 17,95 m, até o vértice 76, de coordenadas N 8.248.998,21 m e E 168.457,71 m; deste, segue com azimute de 159°09'27" e distância de 60,36 m, até o vértice 77, de coordenadas N 8.248.941,80 m e E 168.479,18 m; deste, segue com azimute de 138°05'23" e distância de 15,82 m, até o vértice 78, de coordenadas N 8.248.930,03 m e E 168.489,75 m; deste, segue com azimute de 138°05'23" e distância de 51,11 m, até o vértice 79, de coordenadas N 8.248.892,00 m e E 168.523,89 m; deste, segue com azimute de 138°05'21" e distância de 5,75 m, até o vértice 80, de coordenadas N 8.248.887,72 m e E 168.527,72 m; deste, segue com azimute de 158°41'36" e distância de 20,78 m, até o vértice 81, de coordenadas N 8.248.868,36 m e E 168.535,28 m; deste, segue com azimute de 158°41'37" e distância de 22,88 m, até o vértice 82, de coordenadas N 8.248.847,05 m e E 168.543,59 m; deste, segue com azimute de 158°41'36" e distância de 45,46 m, até o vértice 83, de coordenadas N 8.248.804,69 m e E 168.560,11 m; deste, segue com azimute de 158°41'36" e distância de 43,81 m, até o vértice 84, de coordenadas N 8.248.763,88 m e E 168.576,03 m; deste, segue com azimute de 158°41'36" e distância de 47,89 m, até o vértice 85, de coordenadas N 8.248.719,26 m e E 168.593,43 m; deste, segue com azimute de 158°41'36" e distância de 46,10 m, até o vértice 86, de coordenadas N 8.248.676,31 m e E 168.610,18 m; deste, segue com azimute de 158°41'36" e distância de 43,73 m, até o vértice 87, de coordenadas N 8.248.635,57 m e E 168.626,07 m; deste, segue com azimute de 158°41'41" e distância de 3,12 m, até o vértice 88, de coordenadas N 8.248.632,66 m e E 168.627,20 m; deste, segue com azimute de 186°03'49" e distância de 47,43 m, até o vértice 89, de coordenadas N 8.248.585,49 m e E 168.622,19 m; deste, segue com azimute de 186°03'49" e distância de 6,73 m, até o vértice 90, de coordenadas N 8.248.578,80 m e E 168.621,48 m; deste, segue com azimute de 159°07'05" e distância de 40,63 m, até o vértice 91, de coordenadas N 8.248.540,84 m e E 168.635,96 m; deste, segue com azimute de 159°07'05" e distância de 46,07 m, até o vértice 92, de coordenadas N 8.248.497,80 m e E 168.652,38 m; deste, segue com azimute de 159°07'05" e distância de 138,31 m, até o vértice 93, de coordenadas N 8.248.368,58 m e E 168.701,68 m; deste, segue com azimute de 248°33'54" e distância de 16,86 m, até o vértice 94, de coordenadas N 8.248.362,42 m e E 168.685,99 m; deste, segue com azimute de 248°33'54" e distância de 78,92 m, até o vértice 95, de coordenadas N 8.248.333,57 m e E 168.612,52 m; deste, segue com azimute de 158°35'07" e distância de 48,64 m, até o vértice 96, de coordenadas N 8.248.288,30 m e E 168.630,28 m; deste, segue com azimute de 158°35'07" e distância de 15,32 m, até o vértice 97, de coordenadas N 8.248.274,03 m e E 168.635,87 m; deste, segue com azimute de 158°35'07" e distância de 48,11 m, até o vértice 98, de coordenadas N 8.248.229,24 m e E 168.653,44 m; deste, segue com azimute de 158°35'07" e distância de 26,13 m, até o vértice 99, de coordenadas N 8.248.204,92 m e E 168.662,98 m; deste, segue com azimute de 158°35'07" e distância de

18,14 m, até o vértice 100, de coordenadas N 8.248.188,03 m e E 168.669,60 m; deste, segue com azimute de 158°35'07" e distância de 47,42 m, até o vértice 101, de coordenadas N 8.248.143,89 m e E 168.686,92 m; deste, segue com azimute de 158°35'07" e distância de 47,98 m, até o vértice 102, de coordenadas N 8.248.099,22 m e E 168.704,43 m; deste, segue com azimute de 158°35'07" e distância de 44,04 m, até o vértice 103, de coordenadas N 8.248.058,22 m e E 168.720,51 m; deste, segue com azimute de 158°35'07" e distância de 36,06 m, até o vértice 104, de coordenadas N 8.248.024,65 m e E 168.733,68 m; deste, segue com azimute de 158°35'07" e distância de 8,50 m, até o vértice 105, de coordenadas N 8.248.016,74 m e E 168.736,78 m; deste, segue com azimute de 158°35'06" e distância de 10,59 m, até o vértice 106, de coordenadas N 8.248.006,88 m e E 168.740,65 m; deste, segue com azimute de 150°53'46" e distância de 30,85 m, até o vértice 107, de coordenadas N 8.247.979,93 m e E 168.755,65 m; deste, segue com azimute de 155°38'33" e distância de 8,33 m, até o vértice 108, de coordenadas N 8.247.972,34 m e E 168.759,09 m; deste, segue com azimute de 155°38'33" e distância de 28,05 m, até o vértice 109, de coordenadas N 8.247.946,79 m e E 168.770,66 m; deste, segue com azimute de 158°53'06" e distância de 16,30 m, até o vértice 110, de coordenadas N 8.247.931,59 m e E 168.776,53 m; deste, segue com azimute de 158°53'06" e distância de 45,67 m, até o vértice 111, de coordenadas N 8.247.888,98 m e E 168.792,98 m; deste, segue com azimute de 158°53'06" e distância de 46,78 m, até o vértice 112, de coordenadas N 8.247.845,34 m e E 168.809,83 m; deste, segue com azimute de 158°53'06" e distância de 54,56 m, até o vértice 113, de coordenadas N 8.247.794,45 m e E 168.829,49 m; deste, segue com azimute de 158°53'06" e distância de 34,96 m, até o vértice 114, de coordenadas N 8.247.761,84 m e E 168.842,08 m; deste, segue com azimute de 158°53'06" e distância de 12,32 m, até o vértice 115, de coordenadas N 8.247.750,34 m e E 168.846,52 m; deste, segue com azimute de 158°53'05" e distância de 35,90 m, até o vértice 116, de coordenadas N 8.247.716,85 m e E 168.859,45 m; deste, segue com azimute de 158°53'06" e distância de 24,50 m, até o vértice 117, de coordenadas N 8.247.693,99 m e E 168.868,28 m; deste, segue com azimute de 158°53'06" e distância de 39,97 m, até o vértice 118, de coordenadas N 8.247.656,70 m e E 168.882,68 m; deste, segue com azimute de 158°53'06" e distância de 45,43 m, até o vértice 119, de coordenadas N 8.247.614,33 m e E 168.899,04 m; deste, segue com azimute de 158°53'06" e distância de 58,91 m, até o vértice 120, de coordenadas N 8.247.559,37 m e E 168.920,27 m; deste, segue com azimute de 158°53'05" e distância de 50,39 m, até o vértice 121, de coordenadas N 8.247.512,37 m e E 168.938,42 m; deste, segue com azimute de 158°53'06" e distância de 56,80 m, até o vértice 122, de coordenadas N 8.247.459,38 m e E 168.958,88 m; deste, segue com azimute de 158°53'06" e distância de 48,53 m, até o vértice 123, de coordenadas N 8.247.414,10 m e E 168.976,36 m; deste, segue com azimute de 158°53'06" e distância de 55,51 m, até o vértice 124, de coordenadas N 8.247.362,32 m e E 168.996,36 m; deste, segue com azimute de 158°53'06" e distância de 53,49 m, até o vértice 125, de coordenadas N 8.247.312,42 m e E 169.015,63 m; deste, segue com azimute de 158°53'06" e distância de 49,05 m, até o vértice 126, de coordenadas N 8.247.266,66 m e E 169.033,30 m; deste, segue com azimute de 158°53'05" e distância de 11,09 m, até o vértice 127, de coordenadas N 8.247.256,32 m e E 169.037,29 m; deste, segue com azimute de 158°53'05" e distância de 42,27 m, até o vértice 128, de coordenadas N 8.247.216,89 m e E 169.052,52 m; deste, segue com azimute de 158°53'06" e distância de 51,71 m, até o vértice 129, de coordenadas N 8.247.168,65 m e E 169.071,15 m; deste, segue com azimute de 158°53'06" e distância de 51,71 m, até o vértice 130, de coordenadas N 8.247.120,42 m e E 169.089,78 m; deste, segue com azimute de 158°30'39" e distância de 2,44 m, até o vértice 131, de coordenadas N 8.247.118,14 m e E 169.090,67 m; deste, segue com azimute de 158°30'40" e distância de 54,70 m, até o vértice 132, de coordenadas N 8.247.067,25 m e E 169.110,71 m; deste, segue com azimute de 158°30'40" e distância de 53,86 m, até o vértice 133, de coordenadas N 8.247.017,13 m e E 169.130,44 m; deste, segue com azimute de 158°30'40" e

distância de 52,97 m, até o vértice 134, de coordenadas N 8.246.967,84 m e E 169.149,84 m; deste, segue com azimute de 158°30'40" e distância de 53,85 m, até o vértice 135, de coordenadas N 8.246.917,73 m e E 169.169,57 m; deste, segue com azimute de 158°30'40" e distância de 11,40 m, até o vértice 136, de coordenadas N 8.246.907,12 m e E 169.173,75 m; deste, segue com azimute de 158°30'40" e distância de 10,25 m, até o vértice 137, de coordenadas N 8.246.897,59 m e E 169.177,50 m; deste, segue com azimute de 155°00'29" e distância de 38,11 m, até o vértice 138, de coordenadas N 8.246.863,04 m e E 169.193,60 m; deste, segue com azimute de 162°24'23" e distância de 81,40 m, até o vértice 139, de coordenadas N 8.246.785,45 m e E 169.218,21 m; deste, segue com azimute de 251°42'49" e distância de 186,39 m, até o vértice 140, de coordenadas N 8.246.726,96 m e E 169.041,23 m; deste, segue com azimute de 249°56'40" e distância de 19,62 m, até o vértice 141, de coordenadas N 8.246.720,23 m e E 169.022,80 m; deste, segue com azimute de 249°56'40" e distância de 36,39 m, até o vértice 142, de coordenadas N 8.246.707,76 m e E 168.988,62 m; deste, segue com azimute de 249°56'41" e distância de 162,73 m, até o vértice 143, de coordenadas N 8.246.651,95 m e E 168.835,76 m; deste, segue com azimute de 247°38'48" e distância de 73,52 m, até o vértice 144, de coordenadas N 8.246.623,99 m e E 168.767,76 m; deste, segue com azimute de 247°38'48" e distância de 139,33 m, até o vértice 145, de coordenadas N 8.246.571,00 m e E 168.638,90 m; deste, segue com azimute de 160°59'08" e distância de 459,43 m, até o vértice 146, de coordenadas N 8.246.136,65 m e E 168.788,59 m; deste, segue com azimute de 160°59'08" e distância de 25,68 m, até o vértice 147, de coordenadas N 8.246.112,36 m e E 168.796,95 m; deste, segue com azimute de 71°39'37" e distância de 72,16 m, até o vértice 148, de coordenadas N 8.246.135,07 m e E 168.865,45 m; deste, segue com azimute de 67°49'20" e distância de 43,86 m, até o vértice 149, de coordenadas N 8.246.151,63 m e E 168.906,07 m; deste, segue com azimute de 67°49'19" e distância de 21,96 m, até o vértice 150, de coordenadas N 8.246.159,92 m e E 168.926,40 m; deste, segue com azimute de 186°51'56" e distância de 12,69 m, até o vértice 151, de coordenadas N 8.246.147,32 m e E 168.924,89 m; deste, segue com azimute de 186°09'17" e distância de 12,79 m, até o vértice 152, de coordenadas N 8.246.134,60 m e E 168.923,51 m; deste, segue com azimute de 186°09'17" e distância de 13,49 m, até o vértice 153, de coordenadas N 8.246.121,18 m e E 168.922,07 m; deste, segue com azimute de 186°09'17" e distância de 116,54 m, até o vértice 154, de coordenadas N 8.246.005,32 m e E 168.909,57 m; deste, segue com azimute de 181°08'33" e distância de 175,54 m, até o vértice 155, de coordenadas N 8.245.829,82 m e E 168.906,07 m; deste, segue com azimute de 171°09'06" e distância de 31,48 m, até o vértice 156, de coordenadas N 8.245.798,72 m e E 168.910,92 m; deste, segue com azimute de 171°09'07" e distância de 131,97 m, até o vértice 157, de coordenadas N 8.245.668,32 m e E 168.931,21 m; deste, segue com azimute de 147°41'59" e distância de 51,46 m, até o vértice 158, de coordenadas N 8.245.624,82 m e E 168.958,71 m; deste, segue com azimute de 138°25'23" e distância de 77,53 m, até o vértice 159, de coordenadas N 8.245.566,82 m e E 169.010,17 m; deste, segue com azimute de 152°08'24" e distância de 423,60 m, até o vértice 160, de coordenadas N 8.245.192,32 m e E 169.208,12 m; deste, segue com azimute de 151°44'22" e distância de 30,82 m, até o vértice 161, de coordenadas N 8.245.165,17 m e E 169.222,71 m; deste, segue com azimute de 151°44'21" e distância de 26,16 m, até o vértice 162, de coordenadas N 8.245.142,13 m e E 169.235,10 m; deste, segue com azimute de 151°39'36" e distância de 65,77 m, até o vértice 163, de coordenadas N 8.245.084,25 m e E 169.266,32 m; ponto situado às margens do Ribeirão Taguatinga, deste, segue margeando o Ribeirão Taguatinga, até o vértice 164, de coordenadas N 8.244.143,44 m e E 167.168,19 m; deste, segue com azimute de 306°10'32" e distância de 3,86 m, até o vértice 165, de coordenadas N 8.244.145,71 m e E 167.165,08 m; deste, segue com azimute de 306°43'33" e distância de 2,93 m, até o vértice 166, de coordenadas N 8.244.147,47 m e E 167.162,73 m; deste, segue com azimute de 306°43'33" e distância de 3,37 m, até o vértice 167, de coordenadas N 8.244.149,48 m e E

167.160,03 m; deste, segue com azimute de 306°43'33" e distância de 14,74 m, até o vértice 168, de coordenadas N 8.244.158,29 m e E 167.148,22 m; deste, segue com azimute de 298°27'31" e distância de 8,39 m, até o vértice 169, de coordenadas N 8.244.162,29 m e E 167.140,84 m; deste, segue com azimute de 298°27'31" e distância de 26,53 m, até o vértice 170, de coordenadas N 8.244.174,93 m e E 167.117,52 m; deste, segue com azimute de 317°35'48" e distância de 12,49 m, até o vértice 171, de coordenadas N 8.244.184,15 m e E 167.109,10 m; deste, segue com azimute de 336°05'54" e distância de 22,04 m, até o vértice 172, de coordenadas N 8.244.204,30 m e E 167.100,17 m; deste, segue com azimute de 345°34'00" e distância de 15,04 m, até o vértice 173, de coordenadas N 8.244.218,87 m e E 167.096,42 m; deste, segue com azimute de 328°06'43" e distância de 17,11 m, até o vértice 174, de coordenadas N 8.244.233,40 m e E 167.087,38 m; deste, segue com azimute de 349°23'52" e distância de 12,07 m, até o vértice 175, de coordenadas N 8.244.245,26 m e E 167.085,16 m; deste, segue com azimute de 330°15'18" e distância de 25,80 m, até o vértice 176, de coordenadas N 8.244.267,66 m e E 167.072,36 m; deste, segue com azimute de 305°26'42" e distância de 12,23 m, até o vértice 177, de coordenadas N 8.244.274,75 m e E 167.062,40 m; deste, segue com azimute de 318°40'24" e distância de 10,37 m, até o vértice 178, de coordenadas N 8.244.282,54 m e E 167.055,55 m; deste, segue com azimute de 343°28'26" e distância de 22,51 m, até o vértice 179, de coordenadas N 8.244.304,12 m e E 167.049,14 m; deste, segue com azimute de 343°28'26" e distância de 3,79 m, até o vértice 180, de coordenadas N 8.244.307,75 m e E 167.048,07 m; deste, segue com azimute de 319°29'15" e distância de 5,60 m, até o vértice 181, de coordenadas N 8.244.312,01 m e E 167.044,43 m; deste, segue com azimute de 294°05'03" e distância de 7,65 m, até o vértice 182, de coordenadas N 8.244.315,13 m e E 167.037,45 m; deste, segue com azimute de 322°56'18" e distância de 3,58 m, até o vértice 183, de coordenadas N 8.244.317,99 m e E 167.035,29 m; deste, segue com azimute de 349°59'02" e distância de 6,61 m, até o vértice 184, de coordenadas N 8.244.324,50 m e E 167.034,14 m; deste, segue com azimute de 349°59'02" e distância de 9,55 m, até o vértice 185, de coordenadas N 8.244.333,90 m e E 167.032,48 m; deste, segue com azimute de 336°23'15" e distância de 9,99 m, até o vértice 186, de coordenadas N 8.244.343,05 m e E 167.028,48 m; deste, segue com azimute de 315°28'04" e distância de 9,53 m, até o vértice 187, de coordenadas N 8.244.349,84 m e E 167.021,80 m; deste, segue com azimute de 292°49'12" e distância de 10,13 m, até o vértice 188, de coordenadas N 8.244.353,77 m e E 167.012,46 m; deste, segue com azimute de 310°41'27" e distância de 5,55 m, até o vértice 189, de coordenadas N 8.244.357,39 m e E 167.008,25 m; deste, segue com azimute de 333°32'42" e distância de 13,98 m, até o vértice 190, de coordenadas N 8.244.369,91 m e E 167.002,02 m; deste, segue com azimute de 3°15'13" e distância de 1,95 m, até o vértice 191, de coordenadas N 8.244.371,86 m e E 167.002,13 m; deste, segue com azimute de 3°15'13" e distância de 1,93 m, até o vértice 192, de coordenadas N 8.244.373,78 m e E 167.002,24 m; deste, segue com azimute de 293°34'34" e distância de 12,95 m, até o vértice 193, de coordenadas N 8.244.378,96 m e E 166.990,37 m; deste, segue com azimute de 287°08'52" e distância de 36,46 m, até o vértice 194, de coordenadas N 8.244.389,71 m e E 166.955,53 m; deste, segue com azimute de 318°54'02" e distância de 4,99 m, até o vértice 195, de coordenadas N 8.244.393,47 m e E 166.952,25 m; deste, segue com azimute de 355°49'51" e distância de 18,57 m, até o vértice 196, de coordenadas N 8.244.411,99 m e E 166.950,90 m; deste, segue com azimute de 340°53'45" e distância de 7,45 m, até o vértice 197, de coordenadas N 8.244.419,04 m e E 166.948,46 m; deste, segue com azimute de 305°44'43" e distância de 1,36 m, até o vértice 198, de coordenadas N 8.244.419,84 m e E 166.947,35 m; deste, segue com azimute de 305°44'43" e distância de 12,96 m, até o vértice 199, de coordenadas N 8.244.427,41 m e E 166.936,83 m; deste, segue com azimute de 305°44'43" e distância de 6,84 m, até o vértice 200, de coordenadas N 8.244.431,40 m e E 166.931,28 m; deste, segue com azimute de 294°07'30" e distância de 13,24 m, até o vértice 201, de coordenadas N

8.244.436,81 m e E 166.919,20 m; deste, segue com azimute de 305°22'29" e distância de 13,49 m, até o vértice 202, de coordenadas N 8.244.444,62 m e E 166.908,20 m; deste, segue com azimute de 315°27'21" e distância de 11,68 m, até o vértice 203, de coordenadas N 8.244.452,95 m e E 166.900,00 m; deste, segue com azimute de 315°27'21" e distância de 14,08 m, até o vértice 204, de coordenadas N 8.244.462,98 m e E 166.890,13 m; deste, segue com azimute de 333°11'29" e distância de 7,36 m, até o vértice 205, de coordenadas N 8.244.469,55 m e E 166.886,81 m; deste, segue com azimute de 358°48'02" e distância de 13,85 m, até o vértice 206, de coordenadas N 8.244.483,40 m e E 166.886,52 m; deste, segue com azimute de 328°39'17" e distância de 3,86 m, até o vértice 207, de coordenadas N 8.244.486,70 m e E 166.884,51 m; deste, segue com azimute de 282°36'46" e distância de 10,35 m, até o vértice 208, de coordenadas N 8.244.488,96 m e E 166.874,41 m; deste, segue com azimute de 320°35'58" e distância de 3,99 m, até o vértice 209, de coordenadas N 8.244.492,04 m e E 166.871,88 m; deste, segue com azimute de 332°12'55" e distância de 8,99 m, até o vértice 210, de coordenadas N 8.244.500,00 m e E 166.867,68 m; deste, segue com azimute de 332°12'55" e distância de 7,98 m, até o vértice 211, de coordenadas N 8.244.507,06 m e E 166.863,96 m; deste, segue com azimute de 332°12'55" e distância de 13,38 m, até o vértice 212, de coordenadas N 8.244.518,90 m e E 166.857,73 m; deste, segue com azimute de 332°12'55" e distância de 0,22 m, até o vértice 213, de coordenadas N 8.244.519,09 m e E 166.857,62 m; deste, segue com azimute de 332°12'55" e distância de 3,04 m, até o vértice 214, de coordenadas N 8.244.521,78 m e E 166.856,21 m; deste, segue com azimute de 341°07'09" e distância de 6,43 m, até o vértice 215, de coordenadas N 8.244.527,87 m e E 166.854,12 m; deste, segue com azimute de 341°07'09" e distância de 5,86 m, até o vértice 216, de coordenadas N 8.244.533,42 m e E 166.852,23 m; deste, segue com azimute de 341°07'09" e distância de 5,62 m, até o vértice 217, de coordenadas N 8.244.538,73 m e E 166.850,41 m; deste, segue com azimute de 341°07'09" e distância de 6,07 m, até o vértice 218, de coordenadas N 8.244.544,47 m e E 166.848,45 m; deste, segue com azimute de 299°30'57" e distância de 6,52 m, até o vértice 219, de coordenadas N 8.244.547,68 m e E 166.842,78 m; deste, segue com azimute de 275°59'53" e distância de 10,04 m, até o vértice 220, de coordenadas N 8.244.548,73 m e E 166.832,79 m; deste, segue com azimute de 331°04'04" e distância de 199,97 m, até o vértice 221, de coordenadas N 8.244.723,74 m e E 166.736,05 m; deste, segue com azimute de 52°10'18" e distância de 8,52 m, até o vértice 222, de coordenadas N 8.244.728,97 m e E 166.742,78 m; deste, segue com azimute de 52°10'18" e distância de 3,29 m, até o vértice 223, de coordenadas N 8.244.730,99 m e E 166.745,38 m; deste, segue com azimute de 52°10'18" e distância de 6,66 m, até o vértice 224, de coordenadas N 8.244.735,07 m e E 166.750,64 m; deste, segue com azimute de 52°10'18" e distância de 5,85 m, até o vértice 225, de coordenadas N 8.244.738,66 m e E 166.755,26 m; deste, segue com azimute de 52°10'18" e distância de 14,83 m, até o vértice 226, de coordenadas N 8.244.747,76 m e E 166.766,98 m; deste, segue com azimute de 52°10'18" e distância de 22,73 m, até o vértice 227, de coordenadas N 8.244.761,70 m e E 166.784,93 m; deste, segue com azimute de 45°16'19" e distância de 0,74 m, até o vértice 228, de coordenadas N 8.244.762,22 m e E 166.785,46 m; deste, segue com azimute de 320°25'58" e distância de 3,51 m, até o vértice 229, de coordenadas N 8.244.764,92 m e E 166.783,22 m; deste, segue com azimute de 324°16'50" e distância de 7,58 m, até o vértice 230, de coordenadas N 8.244.771,08 m e E 166.778,80 m; deste, segue com azimute de 322°26'36" e distância de 188,75 m, até o vértice 231, de coordenadas N 8.244.920,71 m e E 166.663,74 m; deste, segue com azimute de 322°54'08" e distância de 253,15 m, até o vértice 232, de coordenadas N 8.245.122,62 m e E 166.511,05 m; deste, segue com azimute de 327°17'02" e distância de 13,45 m, até o vértice 233, de coordenadas N 8.245.133,94 m e E 166.503,78 m; deste, segue com azimute de 232°32'55" e distância de 226,62 m, até o vértice 234, de coordenadas N 8.244.996,14 m e E 166.323,87 m; deste, segue com azimute de 240°59'31" e distância de 16,32 m, até o vértice 235, de coordenadas N

8.244.988,22 m e E 166.309,60 m; deste, segue com azimute de 232°11'52" e distância de 125,93 m, até o vértice 236, de coordenadas N 8.244.911,03 m e E 166.210,09 m; deste, segue com azimute de 232°31'20" e distância de 350,77 m, até o vértice 237, de coordenadas N 8.244.697,60 m e E 165.931,72 m; deste, segue com azimute de 243°03'42" e distância de 16,56 m, até o vértice 238, de coordenadas N 8.244.690,10 m e E 165.916,96 m; deste, segue com azimute de 232°06'44" e distância de 207,52 m, até o vértice 239, de coordenadas N 8.244.562,66 m e E 165.753,18 m; deste, segue com azimute de 321°57'20" e distância de 50,21 m, até o vértice 240, de coordenadas N 8.244.602,20 m e E 165.722,24 m; deste, segue com azimute de 322°48'44" e distância de 345,82 m, até o vértice 241, de coordenadas N 8.244.877,70 m e E 165.513,22 m; deste, segue com azimute de 322°34'53" e distância de 269,42 m, até o vértice 242, de coordenadas N 8.245.091,68 m e E 165.349,51 m; deste, segue com azimute de 322°25'53" e distância de 86,79 m, até o vértice 243, de coordenadas N 8.245.160,47 m e E 165.296,59 m; deste, segue com azimute de 322°56'05" e distância de 174,49 m, até o vértice 244, de coordenadas N 8.245.299,71 m e E 165.191,42 m; deste, segue com azimute de 322°35'58" e distância de 273,28 m, até o vértice 245, de coordenadas N 8.245.516,81 m e E 165.025,43 m; deste, segue com azimute de 322°36'43" e distância de 172,03 m, até o vértice 246, de coordenadas N 8.245.653,49 m e E 164.920,98 m; deste, segue com azimute de 323°14'15" e distância de 250,68 m, até o vértice 247, de coordenadas N 8.245.854,32 m e E 164.770,94 m; deste, segue com azimute de 290°17'36" e distância de 20,14 m, até o vértice 248, de coordenadas N 8.245.861,30 m e E 164.752,05 m; deste, segue com azimute de 322°53'04" e distância de 32,71 m, até o vértice 249, de coordenadas N 8.245.887,39 m e E 164.732,32 m; deste, segue com azimute de 340°05'18" e distância de 5,07 m, até o vértice 250, de coordenadas N 8.245.892,15 m e E 164.730,59 m; deste, segue com azimute de 319°22'54" e distância de 35,55 m, até o vértice 251, de coordenadas N 8.245.919,14 m e E 164.707,44 m; deste, segue com azimute de 315°00'00" e distância de 7,86 m, até o vértice 252, de coordenadas N 8.245.924,70 m e E 164.701,89 m; deste, segue com azimute de 318°26'51" e distância de 23,33 m, até o vértice 253, de coordenadas N 8.245.942,16 m e E 164.686,41 m; deste, segue com azimute de 326°06'27" e distância de 33,88 m, até o vértice 254, de coordenadas N 8.245.970,29 m e E 164.667,51 m; deste, segue com azimute de 356°57'00" e distância de 8,07 m, até o vértice 255, de coordenadas N 8.245.978,34 m e E 164.667,08 m; deste, segue com azimute de 336°27'08" e distância de 14,21 m, até o vértice 256, de coordenadas N 8.245.991,37 m e E 164.661,41 m; deste, segue com azimute de 346°13'06" e distância de 21,66 m, até o vértice 257, de coordenadas N 8.246.012,41 m e E 164.656,25 m; deste, segue com azimute de 356°20'52" e distância de 18,69 m, até o vértice 258, de coordenadas N 8.246.031,06 m e E 164.655,06 m; deste, segue com azimute de 3°13'24" e distância de 15,58 m, até o vértice 259, de coordenadas N 8.246.046,61 m e E 164.655,93 m; deste, segue com azimute de 0°57'01" e distância de 18,98 m, até o vértice 260, de coordenadas N 8.246.065,59 m e E 164.656,25 m; deste, segue com azimute de 15°01'06" e distância de 16,85 m, até o vértice 261, de coordenadas N 8.246.081,86 m e E 164.660,61 m; deste, segue com azimute de 19°05'37" e distância de 21,84 m, até o vértice 262, de coordenadas N 8.246.102,50 m e E 164.667,76 m; deste, segue com azimute de 32°04'00" e distância de 22,37 m, até o vértice 263, de coordenadas N 8.246.121,46 m e E 164.679,63 m; deste, segue com azimute de 51°24'21" e distância de 7,50 m, até o vértice 264, de coordenadas N 8.246.126,14 m e E 164.685,50 m; deste, segue com azimute de 47°51'52" e distância de 71,05 m, até o vértice 265, de coordenadas N 8.246.173,80 m e E 164.738,18 m; deste, segue com azimute de 68°41'52" e distância de 8,11 m, até o vértice 266, de coordenadas N 8.246.176,75 m e E 164.745,74 m; deste, segue com azimute de 51°23'27" e distância de 171,83 m, até o vértice 267, de coordenadas N 8.246.283,97 m e E 164.880,01 m; deste, segue com azimute de 59°28'51" e distância de 21,92 m, até o vértice 268, de coordenadas N 8.246.295,10 m e E 164.898,90 m; deste, segue com azimute de 52°33'16" e distância de 115,39 m, até o vértice 269, de coordenadas N

8.246.365,26 m e E 164.990,51 m; deste, segue com azimute de 70°25'03" e distância de 19,06 m, até o vértice 270, de coordenadas N 8.246.371,65 m e E 165.008,47 m; deste, segue com azimute de 62°28'39" e distância de 20,46 m, até o vértice 271, de coordenadas N 8.246.381,10 m e E 165.026,61 m; deste, segue com azimute de 52°45'43" e distância de 125,22 m, até o vértice 272, de coordenadas N 8.246.456,88 m e E 165.126,31 m; deste, segue com azimute de 52°43'40" e distância de 247,11 m, até o vértice 273, de coordenadas N 8.246.606,53 m e E 165.322,94 m; deste, segue com azimute de 62°06'10" e distância de 8,14 m, até o vértice 274, de coordenadas N 8.246.610,34 m e E 165.330,14 m; deste, segue com azimute de 79°59'31" e distância de 7,31 m, até o vértice 275, de coordenadas N 8.246.611,61 m e E 165.337,34 m; deste, segue com azimute de 102°05'41" e distância de 9,09 m, até o vértice 276, de coordenadas N 8.246.609,71 m e E 165.346,23 m; deste, segue com azimute de 124°35'32" e distância de 7,46 m, até o vértice 277, de coordenadas N 8.246.605,47 m e E 165.352,37 m; deste, segue com azimute de 139°32'16" e distância de 9,46 m, até o vértice 278, de coordenadas N 8.246.598,28 m e E 165.358,50 m; deste, segue com azimute de 142°38'22" e distância de 227,42 m, até o vértice 279, de coordenadas N 8.246.417,51 m e E 165.496,51 m; deste, segue com azimute de 51°35'55" e distância de 58,61 m, até o vértice 280, de coordenadas N 8.246.453,92 m e E 165.542,44 m; deste, segue com azimute de 52°46'09" e distância de 288,97 m, até o vértice 281, de coordenadas N 8.246.628,76 m e E 165.772,52 m; deste, segue com azimute de 52°42'42" e distância de 266,58 m, até o vértice 282, de coordenadas N 8.246.790,26 m e E 165.984,62 m; deste, segue com azimute de 52°47'37" e distância de 216,33 m, até o vértice 283, de coordenadas N 8.246.921,07 m e E 166.156,91 m; deste, segue com azimute de 46°41'05" e distância de 7,64 m, até o vértice 284, de coordenadas N 8.246.926,31 m e E 166.162,47 m; deste, segue com azimute de 26°33'54" e distância de 13,61 m, até o vértice 285, de coordenadas N 8.246.938,48 m e E 166.168,55 m; deste, segue com azimute de 29°54'58" e distância de 76,92 m, até o vértice 286, de coordenadas N 8.247.005,15 m e E 166.206,92 m; deste, segue com azimute de 25°49'16" e distância de 9,11 m, até o vértice 287, de coordenadas N 8.247.013,35 m e E 166.210,89 m; deste, segue com azimute de 31°01'51" e distância de 77,50 m, até o vértice 288, de coordenadas N 8.247.079,76 m e E 166.250,84 m; deste, segue com azimute de 30°00'21" e distância de 41,80 m, até o vértice 289, de coordenadas N 8.247.115,96 m e E 166.271,74 m; deste, segue com azimute de 13°43'31" e distância de 23,64 m, até o vértice 290, de coordenadas N 8.247.138,93 m e E 166.277,35 m; deste, segue com azimute de 42°24'28" e distância de 19,51 m, até o vértice 291, de coordenadas N 8.247.153,33 m e E 166.290,51 m; deste, segue com azimute de 322°46'55" e distância de 0,82 m, até o vértice 292, de coordenadas N 8.247.153,98 m e E 166.290,01 m; deste, segue com azimute de 322°46'55" e distância de 5,59 m, até o vértice 293, de coordenadas N 8.247.158,43 m e E 166.286,63 m; deste, segue com azimute de 322°46'55" e distância de 1,38 m, até o vértice 294, de coordenadas N 8.247.159,53 m e E 166.285,80 m; deste, segue com azimute de 322°46'55" e distância de 0,74 m, até o vértice 295, de coordenadas N 8.247.160,11 m e E 166.285,36 m; deste, segue com azimute de 322°46'19" e distância de 0,11 m, até o vértice 296, de coordenadas N 8.247.160,20 m e E 166.285,29 m; deste, segue com azimute de 322°46'49" e distância de 8,34 m, até o vértice 297, de coordenadas N 8.247.166,84 m e E 166.280,25 m; deste, segue com azimute de 322°47'37" e distância de 0,21 m, até o vértice 298, de coordenadas N 8.247.167,01 m e E 166.280,12 m; deste, segue com azimute de 322°53'52" e distância de 8,16 m, até o vértice 299, de coordenadas N 8.247.173,51 m e E 166.275,20 m; deste, segue com azimute de 322°53'52" e distância de 8,57 m, até o vértice 300, de coordenadas N 8.247.180,35 m e E 166.270,03 m; deste, segue com azimute de 322°53'54" e distância de 4,94 m, até o vértice 301, de coordenadas N 8.247.184,29 m e E 166.267,05 m; deste, segue com azimute de 322°39'27" e distância de 3,45 m, até o vértice 302, de coordenadas N 8.247.187,03 m e E 166.264,96 m; deste, segue com azimute de 322°39'33" e distância de 8,57 m, até o vértice 303, de coordenadas N 8.247.193,84 m e E

166.259,76 m; deste, segue com azimute de 322°39'31" e distância de 8,50 m, até o vértice 304, de coordenadas N 8.247.200,60 m e E 166.254,60 m; deste, segue com azimute de 322°39'35" e distância de 3,21 m, até o vértice 305, de coordenadas N 8.247.203,15 m e E 166.252,65 m; deste, segue com azimute de 322°58'13" e distância de 5,23 m, até o vértice 306, de coordenadas N 8.247.207,33 m e E 166.249,50 m; deste, segue com azimute de 322°58'14" e distância de 7,00 m, até o vértice 307, de coordenadas N 8.247.212,92 m e E 166.245,29 m; deste, segue com azimute de 322°58'14" e distância de 1,63 m, até o vértice 308, de coordenadas N 8.247.214,22 m e E 166.244,31 m; deste, segue com azimute de 322°58'15" e distância de 7,91 m, até o vértice 309, de coordenadas N 8.247.220,53 m e E 166.239,54 m; deste, segue com azimute de 322°58'15" e distância de 0,64 m, até o vértice 310, de coordenadas N 8.247.221,05 m e E 166.239,16 m; deste, segue com azimute de 322°46'47" e distância de 8,34 m, até o vértice 311, de coordenadas N 8.247.227,69 m e E 166.234,11 m; deste, segue com azimute de 322°46'49" e distância de 8,59 m, até o vértice 312, de coordenadas N 8.247.234,53 m e E 166.228,91 m; deste, segue com azimute de 232°46'02" e distância de 0,09 m, até o vértice 313, de coordenadas N 8.247.234,47 m e E 166.228,84 m; deste, segue com azimute de 233°08'33" e distância de 0,37 m, até o vértice 314, de coordenadas N 8.247.234,25 m e E 166.228,54 m; deste, segue com azimute de 323°40'27" e distância de 8,49 m, até o vértice 315, de coordenadas N 8.247.241,09 m e E 166.223,52 m; deste, segue com azimute de 323°40'25" e distância de 8,56 m, até o vértice 316, de coordenadas N 8.247.247,99 m e E 166.218,45 m; deste, segue com azimute de 322°41'45" e distância de 2,18 m, até o vértice 317, de coordenadas N 8.247.249,72 m e E 166.217,13 m; deste, segue com azimute de 322°50'06" e distância de 8,57 m, até o vértice 318, de coordenadas N 8.247.256,55 m e E 166.211,95 m; deste, segue com azimute de 322°50'10" e distância de 1,56 m, até o vértice 319, de coordenadas N 8.247.257,80 m e E 166.211,00 m; deste, segue com azimute de 323°23'00" e distância de 5,62 m, até o vértice 320, de coordenadas N 8.247.262,31 m e E 166.207,65 m; deste, segue com azimute de 323°22'02" e distância de 8,76 m, até o vértice 321, de coordenadas N 8.247.269,34 m e E 166.202,42 m; deste, segue com azimute de 307°47'08" e distância de 0,85 m, até o vértice 322, de coordenadas N 8.247.269,86 m e E 166.201,75 m; deste, segue com azimute de 320°05'20" e distância de 8,92 m, até o vértice 323, de coordenadas N 8.247.276,70 m e E 166.196,03 m; deste, segue com azimute de 323°21'31" e distância de 5,15 m, até o vértice 324, de coordenadas N 8.247.280,83 m e E 166.192,95 m; deste, segue com azimute de 323°21'37" e distância de 2,45 m, até o vértice 325, de coordenadas N 8.247.282,80 m e E 166.191,49 m; deste, segue com azimute de 321°33'40" e distância de 3,91 m, até o vértice 326, de coordenadas N 8.247.285,86 m e E 166.189,06 m; deste, segue com azimute de 321°33'39" e distância de 1,97 m, até o vértice 327, de coordenadas N 8.247.287,40 m e E 166.187,84 m; deste, segue com azimute de 321°33'39" e distância de 3,06 m, até o vértice 328, de coordenadas N 8.247.289,80 m e E 166.185,93 m; deste, segue com azimute de 50°40'22" e distância de 1,48 m, até o vértice 329, de coordenadas N 8.247.290,74 m e E 166.187,07 m; deste, segue com azimute de 322°25'53" e distância de 0,01 m, até o vértice 330, de coordenadas N 8.247.290,75 m e E 166.187,07 m; deste, segue com azimute de 322°39'41" e distância de 9,95 m, até o vértice 331, de coordenadas N 8.247.298,66 m e E 166.181,03 m; deste, segue com azimute de 322°39'42" e distância de 7,84 m, até o vértice 332, de coordenadas N 8.247.304,90 m e E 166.176,27 m; deste, segue com azimute de 322°50'09" e distância de 6,26 m, até o vértice 333, de coordenadas N 8.247.309,89 m e E 166.172,49 m; deste, segue com azimute de 322°50'12" e distância de 9,47 m, até o vértice 334, de coordenadas N 8.247.317,43 m e E 166.166,77 m; deste, segue com azimute de 322°50'08" e distância de 6,35 m, até o vértice 335, de coordenadas N 8.247.322,49 m e E 166.162,93 m; deste, segue com azimute de 322°50'10" e distância de 10,07 m, até o vértice 336, de coordenadas N 8.247.330,52 m e E 166.156,85 m; deste, segue com azimute de 232°41'02" e distância de 0,04 m, até o vértice 337, de coordenadas N 8.247.330,50 m e E 166.156,82 m; deste,

segue com azimute de 297°13'29" e distância de 1,90 m, até o vértice 338, de coordenadas N 8.247.331,37 m e E 166.155,13 m; deste, segue com azimute de 296°15'08" e distância de 0,52 m, até o vértice 339, de coordenadas N 8.247.331,60 m e E 166.154,67 m; deste, segue com azimute de 296°15'08" e distância de 1,55 m, até o vértice 340, de coordenadas N 8.247.332,28 m e E 166.153,28 m; deste, segue com azimute de 322°48'29" e distância de 5,51 m, até o vértice 341, de coordenadas N 8.247.336,67 m e E 166.149,95 m; deste, segue com azimute de 322°48'29" e distância de 8,70 m, até o vértice 342, de coordenadas N 8.247.343,60 m e E 166.144,69 m; deste, segue com azimute de 322°48'29" e distância de 3,75 m, até o vértice 343, de coordenadas N 8.247.346,59 m e E 166.142,42 m; deste, segue com azimute de 322°48'34" e distância de 0,08 m, até o vértice 344, de coordenadas N 8.247.346,65 m e E 166.142,37 m; deste, segue com azimute de 323°01'55" e distância de 7,08 m, até o vértice 345, de coordenadas N 8.247.352,31 m e E 166.138,12 m; deste, segue com azimute de 323°01'50" e distância de 1,00 m, até o vértice 346, de coordenadas N 8.247.353,11 m e E 166.137,51 m; deste, segue com azimute de 323°01'54" e distância de 10,16 m, até o vértice 347, de coordenadas N 8.247.361,23 m e E 166.131,40 m; deste, segue com azimute de 323°01'52" e distância de 8,57 m, até o vértice 348, de coordenadas N 8.247.368,08 m e E 166.126,25 m; deste, segue com azimute de 323°01'52" e distância de 1,63 m, até o vértice 349, de coordenadas N 8.247.369,38 m e E 166.125,27 m; deste, segue com azimute de 232°27'47" e distância de 0,05 m, até o vértice 350, de coordenadas N 8.247.369,35 m e E 166.125,22 m; deste, segue com azimute de 322°37'51" e distância de 7,94 m, até o vértice 351, de coordenadas N 8.247.375,66 m e E 166.120,40 m; deste, segue com azimute de 322°37'51" e distância de 9,45 m, até o vértice 352, de coordenadas N 8.247.383,17 m e E 166.114,67 m; deste, segue com azimute de 322°37'51" e distância de 12,45 m, até o vértice 353, de coordenadas N 8.247.393,06 m e E 166.107,11 m; deste, segue com azimute de 323°16'50" e distância de 0,02 m, até o vértice 354, de coordenadas N 8.247.393,08 m e E 166.107,10 m; deste, segue com azimute de 323°16'54" e distância de 7,43 m, até o vértice 355, de coordenadas N 8.247.399,03 m e E 166.102,66 m; deste, segue com azimute de 323°16'54" e distância de 0,27 m, até o vértice 356, de coordenadas N 8.247.399,25 m e E 166.102,50 m; deste, segue com azimute de 323°16'51" e distância de 6,16 m, até o vértice 357, de coordenadas N 8.247.404,18 m e E 166.098,82 m; deste, segue com azimute de 323°16'53" e distância de 10,09 m, até o vértice 358, de coordenadas N 8.247.412,27 m e E 166.092,78 m; deste, segue com azimute de 323°16'52" e distância de 10,58 m, até o vértice 359, de coordenadas N 8.247.420,75 m e E 166.086,46 m; deste, segue com azimute de 323°16'52" e distância de 2,66 m, até o vértice 360, de coordenadas N 8.247.422,88 m e E 166.084,87 m; deste, segue com azimute de 323°16'52" e distância de 13,17 m, até o vértice 361, de coordenadas N 8.247.433,44 m e E 166.076,99 m; deste, segue com azimute de 323°16'53" e distância de 6,06 m, até o vértice 362, de coordenadas N 8.247.438,30 m e E 166.073,37 m; deste, segue com azimute de 323°16'53" e distância de 3,76 m, até o vértice 363, de coordenadas N 8.247.441,31 m e E 166.071,12 m; deste, segue com azimute de 323°16'51" e distância de 10,16 m, até o vértice 364, de coordenadas N 8.247.449,45 m e E 166.065,05 m; deste, segue com azimute de 323°18'04" e distância de 0,13 m, até o vértice 365, de coordenadas N 8.247.449,56 m e E 166.064,97 m; deste, segue com azimute de 323°14'40" e distância de 0,06 m, até o vértice 366, de coordenadas N 8.247.449,60 m e E 166.064,94 m; deste, segue com azimute de 322°18'14" e distância de 9,76 m, até o vértice 367, de coordenadas N 8.247.457,32 m e E 166.058,97 m; deste, segue com azimute de 322°18'14" e distância de 8,71 m, até o vértice 368, de coordenadas N 8.247.464,22 m e E 166.053,64 m; deste, segue com azimute de 322°18'16" e distância de 8,96 m, até o vértice 369, de coordenadas N 8.247.471,31 m e E 166.048,17 m; deste, segue com azimute de 322°18'14" e distância de 9,33 m, até o vértice 370, de coordenadas N 8.247.478,69 m e E 166.042,46 m; deste, segue com azimute de 322°18'15" e distância de 13,05 m, até o vértice 371, de coordenadas N 8.247.489,02 m e E 166.034,48 m; deste, segue com

azimute de 322°42'43" e distância de 0,04 m, até o vértice 372, de coordenadas N 8.247.489,05 m e E 166.034,46 m; deste, segue com azimute de 322°43'54" e distância de 0,15 m, até o vértice 373, de coordenadas N 8.247.489,17 m e E 166.034,36 m; deste, segue com azimute de 322°43'24" e distância de 11,58 m, até o vértice 374, de coordenadas N 8.247.498,38 m e E 166.027,35 m; deste, segue com azimute de 322°43'24" e distância de 16,36 m, até o vértice 375, de coordenadas N 8.247.511,41 m e E 166.017,44 m; deste, segue com azimute de 322°06'03" e distância de 0,08 m, até o vértice 376, de coordenadas N 8.247.511,47 m e E 166.017,39 m; deste, segue com azimute de 322°08'14" e distância de 8,23 m, até o vértice 377, de coordenadas N 8.247.517,97 m e E 166.012,34 m; deste, segue com azimute de 322°08'15" e distância de 4,40 m, até o vértice 378, de coordenadas N 8.247.521,44 m e E 166.009,63 m; deste, segue com azimute de 322°08'15" e distância de 3,41 m, até o vértice 379, de coordenadas N 8.247.524,14 m e E 166.007,54 m; deste, segue com azimute de 322°08'16" e distância de 11,49 m, até o vértice 380, de coordenadas N 8.247.533,21 m e E 166.000,49 m; deste, segue com azimute de 322°55'22" e distância de 0,07 m, até o vértice 381, de coordenadas N 8.247.533,27 m e E 166.000,44 m; deste, segue com azimute de 322°56'36" e distância de 11,48 m, até o vértice 382, de coordenadas N 8.247.542,43 m e E 165.993,53 m; deste, segue com azimute de 322°37'51" e distância de 0,10 m, até o vértice 383, de coordenadas N 8.247.542,50 m e E 165.993,47 m; deste, segue com azimute de 322°36'11" e distância de 10,29 m, até o vértice 384, de coordenadas N 8.247.550,68 m e E 165.987,22 m; deste, segue com azimute de 322°36'14" e distância de 7,91 m, até o vértice 385, de coordenadas N 8.247.556,96 m e E 165.982,42 m; deste, segue com azimute de 322°36'11" e distância de 9,78 m, até o vértice 386, de coordenadas N 8.247.564,73 m e E 165.976,48 m; deste, segue com azimute de 53°13'40" e distância de 12,43 m, até o vértice 387, de coordenadas N 8.247.572,17 m e E 165.986,44 m; deste, segue com azimute de 326°20'40" e distância de 16,88 m, até o vértice 388, de coordenadas N 8.247.586,22 m e E 165.977,08 m; deste, segue com azimute de 327°38'13" e distância de 6,09 m, até o vértice 389, de coordenadas N 8.247.591,36 m e E 165.973,82 m; deste, segue com azimute de 237°54'53" e distância de 155,05 m, até o vértice 390, de coordenadas N 8.247.509,01 m e E 165.842,45 m; deste, segue com azimute de 325°34'36" e distância de 45,87 m, até o vértice 391, de coordenadas N 8.247.546,84 m e E 165.816,53 m; deste, segue com azimute de 326°47'05" e distância de 53,13 m, até o vértice 392, de coordenadas N 8.247.591,29 m e E 165.787,42 m; deste, segue com azimute de 323°55'50" e distância de 53,03 m, até o vértice 393, de coordenadas N 8.247.634,15 m e E 165.756,20 m; deste, segue com azimute de 321°08'48" e distância de 24,46 m, até o vértice 394, de coordenadas N 8.247.653,20 m e E 165.740,85 m; deste, segue com azimute de 321°54'06" e distância de 50,60 m, até o vértice 395, de coordenadas N 8.247.693,02 m e E 165.709,63 m; deste, segue com azimute de 320°35'07" e distância de 24,46 m, até o vértice 396, de coordenadas N 8.247.711,92 m e E 165.694,10 m; deste, segue com azimute de 322°01'31" e distância de 74,65 m, até o vértice 397, de coordenadas N 8.247.770,77 m e E 165.648,17 m; deste, segue com azimute de 316°18'14" e distância de 16,83 m, até o vértice 398, de coordenadas N 8.247.782,93 m e E 165.636,54 m; deste, segue com azimute de 229°13'19" e distância de 11,34 m, até o vértice 399, de coordenadas N 8.247.775,53 m e E 165.627,96 m; deste, segue com azimute de 231°08'14" e distância de 168,00 m, até o vértice 400, de coordenadas N 8.247.670,12 m e E 165.497,15 m; deste, segue com azimute de 239°18'01" e distância de 15,34 m, até o vértice 401, de coordenadas N 8.247.662,29 m e E 165.483,95 m; deste, segue com azimute de 240°17'39" e distância de 16,74 m, até o vértice 402, de coordenadas N 8.247.653,99 m e E 165.469,41 m; deste, segue com azimute de 231°04'21" e distância de 16,45 m, até o vértice 403, de coordenadas N 8.247.643,66 m e E 165.456,62 m; deste, segue com azimute de 230°00'47" e distância de 129,41 m, até o vértice 404, de coordenadas N 8.247.560,49 m e E 165.357,47 m; deste, segue com azimute de 326°02'27" e distância de 29,07 m, até o vértice 405, de coordenadas N 8.247.584,61 m e E 165.341,23 m; deste, segue com

azimute de 332°18'02" e distância de 11,12 m, até o vértice 406, de coordenadas N 8.247.594,45 m e E 165.336,06 m; deste, segue com azimute de 344°11'51" e distância de 13,55 m, até o vértice 407, de coordenadas N 8.247.607,49 m e E 165.332,37 m; deste, segue com azimute de 352°27'38" e distância de 16,88 m, até o vértice 408, de coordenadas N 8.247.624,22 m e E 165.330,15 m; deste, segue com azimute de 354°03'33" e distância de 97,46 m, até o vértice 409, de coordenadas N 8.247.721,16 m e E 165.320,07 m; deste, segue com azimute de 353°55'17" e distância de 95,26 m, até o vértice 410, de coordenadas N 8.247.815,89 m e E 165.309,98 m; deste, segue com azimute de 351°34'23" e distância de 6,72 m, até o vértice 411, de coordenadas N 8.247.822,53 m e E 165.308,99 m; deste, segue com azimute de 337°22'48" e distância de 6,40 m, até o vértice 412, de coordenadas N 8.247.828,43 m e E 165.306,53 m; deste, segue com azimute de 330°15'18" e distância de 5,95 m, até o vértice 413, de coordenadas N 8.247.833,60 m e E 165.303,58 m; deste, segue com azimute de 327°25'33" e distância de 10,51 m, até o vértice 414, de coordenadas N 8.247.842,46 m e E 165.297,92 m; deste, segue com azimute de 325°33'28" e distância de 107,77 m, até o vértice 415, de coordenadas N 8.247.931,33 m e E 165.236,97 m; deste, segue com azimute de 324°15'02" e distância de 138,76 m, até o vértice 416, de coordenadas N 8.248.043,95 m e E 165.155,90 m; deste, segue com azimute de 324°41'20" e distância de 7,78 m, até o vértice 417, de coordenadas N 8.248.050,30 m e E 165.151,41 m; deste, segue com azimute de 313°31'52" e distância de 7,30 m, até o vértice 418, de coordenadas N 8.248.055,32 m e E 165.146,12 m; deste, segue com azimute de 297°24'27" e distância de 8,05 m, até o vértice 419, de coordenadas N 8.248.059,03 m e E 165.138,97 m; deste, segue com azimute de 282°12'02" e distância de 10,02 m, até o vértice 420, de coordenadas N 8.248.061,14 m e E 165.129,18 m; deste, segue com azimute de 304°19'49" e distância de 13,14 m, até o vértice 421, de coordenadas N 8.248.068,55 m e E 165.118,33 m; deste, segue com azimute de 250°15'56" e distância de 88,54 m, até o vértice 422, de coordenadas N 8.248.038,65 m e E 165.034,99 m; deste, segue com azimute de 338°31'56" e distância de 279,02 m, até o vértice 423, de coordenadas N 8.248.298,32 m e E 164.932,88 m; deste, segue com azimute de 347°05'25" e distância de 19,00 m, até o vértice 424, de coordenadas N 8.248.316,84 m e E 164.928,63 m; deste, segue com azimute de 338°05'47" e distância de 205,34 m, até o vértice 425, de coordenadas N 8.248.507,36 m e E 164.852,03 m; deste, segue com azimute de 348°08'30" e distância de 18,69 m, até o vértice 426, de coordenadas N 8.248.525,65 m e E 164.848,19 m; deste, segue com azimute de 337°57'23" e distância de 93,74 m, até o vértice 427, de coordenadas N 8.248.612,54 m e E 164.813,00 m; deste, segue com azimute de 250°56'32" e distância de 15,40 m, até o vértice 428, de coordenadas N 8.248.607,51 m e E 164.798,45 m; deste, segue com azimute de 248°54'53" e distância de 276,31 m, até o vértice 429, de coordenadas N 8.248.508,11 m e E 164.540,64 m; deste, segue com azimute de 337°42'38" e distância de 74,91 m, até o vértice 430, de coordenadas N 8.248.577,42 m e E 164.512,23 m; deste, segue com azimute de 323°05'54" e distância de 9,59 m, até o vértice 431, de coordenadas N 8.248.585,08 m e E 164.506,47 m; deste, segue com azimute de 338°52'38" e distância de 88,00 m, até o vértice 432, de coordenadas N 8.248.667,17 m e E 164.474,76 m; deste, segue com azimute de 35°52'11" e distância de 0,18 m, até o vértice 433, de coordenadas N 8.248.667,32 m e E 164.474,86 m; deste, segue com azimute de 69°24'11" e distância de 39,95 m, até o vértice 434, de coordenadas N 8.248.681,37 m e E 164.512,26 m; deste, segue com azimute de 338°26'35" e distância de 11,52 m, até o vértice 435, de coordenadas N 8.248.692,09 m e E 164.508,03 m; deste, segue com azimute de 67°19'25" e distância de 40,46 m, até o vértice 436, de coordenadas N 8.248.707,68 m e E 164.545,36 m; deste, segue com azimute de 161°51'41" e distância de 12,24 m, até o vértice 437, de coordenadas N 8.248.696,06 m e E 164.549,17 m; deste, segue com azimute de 69°08'44" e distância de 38,65 m, até o vértice 438, de coordenadas N 8.248.709,81 m e E 164.585,29 m; deste, segue com azimute de 339°52'26" e distância de 10,27 m, até o vértice 439, de coordenadas N 8.248.719,46 m e E 164.581,75 m; deste, segue com

azimute de 340°01'28" e distância de 43,88 m, até o vértice 440, de coordenadas N 8.248.760,70 m e E 164.566,76 m; deste, segue com azimute de 338°20'39" e distância de 118,16 m, até o vértice 441, de coordenadas N 8.248.870,52 m e E 164.523,16 m; deste, segue com azimute de 338°43'49" e distância de 75,38 m, até o vértice 442, de coordenadas N 8.248.940,77 m e E 164.495,81 m; deste, segue com azimute de 249°24'52" e distância de 120,40 m, até o vértice 443, de coordenadas N 8.248.898,43 m e E 164.383,10 m; deste, segue com azimute de 338°33'46" e distância de 193,29 m, até o vértice 444, de coordenadas N 8.249.078,35 m e E 164.312,46 m; deste, segue com azimute de 249°06'59" e distância de 162,55 m, até o vértice 445, de coordenadas N 8.249.020,41 m e E 164.160,58 m; deste, segue com azimute de 338°43'02" e distância de 48,84 m, até o vértice 446, de coordenadas N 8.249.065,91 m e E 164.142,86 m; deste, segue com azimute de 338°45'28" e distância de 191,33 m, até o vértice 447, de coordenadas N 8.249.244,24 m e E 164.073,54 m; deste, segue com azimute de 338°51'57" e distância de 141,78 m, até o vértice 448, de coordenadas N 8.249.376,48 m e E 164.022,42 m; deste, segue com azimute de 338°14'28" e distância de 39,83 m, até o vértice 449, de coordenadas N 8.249.413,47 m e E 164.007,66 m; deste, segue com azimute de 338°36'05" e distância de 92,24 m, até o vértice 450, de coordenadas N 8.249.499,36 m e E 163.974,00 m; deste, segue com azimute de 345°16'12" e distância de 101,77 m, até o vértice 451, de coordenadas N 8.249.597,78 m e E 163.948,12 m; deste, segue com azimute de 345°32'51" e distância de 79,51 m, até o vértice 452, de coordenadas N 8.249.674,77 m e E 163.928,28 m; deste, segue com azimute de 252°48'30" e distância de 90,23 m, até o vértice 453, de coordenadas N 8.249.648,10 m e E 163.842,08 m; deste, segue com azimute de 252°16'21" e distância de 183,00 m, até o vértice 454, de coordenadas N 8.249.592,38 m e E 163.667,77 m; deste, segue com azimute de 252°18'14" e distância de 171,30 m, até o vértice 455, de coordenadas N 8.249.540,31 m e E 163.504,58 m; deste, segue com azimute de 255°57'50" e distância de 11,13 m, até o vértice 456, de coordenadas N 8.249.537,61 m e E 163.493,78 m; deste, segue com azimute de 257°22'50" e distância de 10,90 m, até o vértice 457, de coordenadas N 8.249.535,23 m e E 163.483,14 m; deste, segue com azimute de 273°48'51" e distância de 4,77 m, até o vértice 458, de coordenadas N 8.249.535,55 m e E 163.478,38 m; deste, segue com azimute de 291°35'43" e distância de 8,20 m, até o vértice 459, de coordenadas N 8.249.538,57 m e E 163.470,76 m; deste, segue com azimute de 302°58'10" e distância de 14,00 m, até o vértice 460, de coordenadas N 8.249.546,19 m e E 163.459,01 m; deste, segue com azimute de 299°54'38" e distância de 34,06 m, até o vértice 461, de coordenadas N 8.249.563,17 m e E 163.429,49 m; deste, segue com azimute de 297°44'42" e distância de 31,03 m, até o vértice 462, de coordenadas N 8.249.577,62 m e E 163.402,02 m; deste, segue com azimute de 293°34'54" e distância de 43,65 m, até o vértice 463, de coordenadas N 8.249.595,08 m e E 163.362,02 m; deste, segue com azimute de 291°48'05" e distância de 33,34 m, até o vértice 464, de coordenadas N 8.249.607,46 m e E 163.331,06 m; deste, segue com azimute de 287°45'18" e distância de 33,84 m, até o vértice 465, de coordenadas N 8.249.617,78 m e E 163.298,84 m; deste, segue com azimute de 286°46'58" e distância de 20,89 m, até o vértice 466, de coordenadas N 8.249.623,82 m e E 163.278,83 m; deste, segue com azimute de 283°29'45" e distância de 24,49 m, até o vértice 467, de coordenadas N 8.249.629,53 m e E 163.255,02 m; deste, segue com azimute de 280°37'11" e distância de 18,09 m, até o vértice 468, de coordenadas N 8.249.632,86 m e E 163.237,24 m; deste, segue com azimute de 276°45'58" e distância de 18,86 m, até o vértice 469, de coordenadas N 8.249.635,09 m e E 163.218,51 m; deste, segue com azimute de 275°08'02" e distância de 40,80 m, até o vértice 470, de coordenadas N 8.249.638,74 m e E 163.177,87 m; deste, segue com azimute de 275°15'40" e distância de 98,68 m, até o vértice 471, de coordenadas N 8.249.647,79 m e E 163.079,60 m; deste, segue com azimute de 274°12'45" e distância de 127,56 m, até o vértice 472, de coordenadas N 8.249.657,16 m e E 162.952,39 m; deste, segue com azimute de 342°46'03" e distância de 77,34 m, até o vértice 473, de coordenadas N 8.249.731,02 m e E 162.929,48 m; deste, segue com azimute de 254°47'31" e distância de 28,24 m, até o vértice 474, de coordenadas N 8.249.723,62 m e E 162.902,22 m; deste, segue com azimute de 252°29'57" e distância de 123,18 m, até o vértice 475, de coordenadas N 8.249.686,57 m e E 162.784,75 m; deste, segue com azimute de 252°24'27" e distância de 22,76 m, até o vértice 476, de coordenadas N

8.249.679,70 m e E 162.763,05 m; deste, segue com azimute de 262°24'19" e distância de 12,01 m, até o vértice 477, de coordenadas N 8.249.678,11 m e E 162.751,15 m; deste, segue com azimute de 274°53'57" e distância de 9,29 m, até o vértice 478, de coordenadas N 8.249.678,90 m e E 162.741,89 m; deste, segue com azimute de 278°11'33" e distância de 68,70 m, até o vértice 479, de coordenadas N 8.249.688,69 m e E 162.673,89 m; deste, segue com azimute de 278°13'39" e distância de 220,02 m, até o vértice 480, de coordenadas N 8.249.720,18 m e E 162.456,14 m; deste, segue com azimute de 276°10'13" e distância de 19,69 m, até o vértice 481, de coordenadas N 8.249.722,29 m e E 162.436,56 m; deste, segue com azimute de 273°25'00" e distância de 17,76 m, até o vértice 482, de coordenadas N 8.249.723,35 m e E 162.418,83 m; deste, segue com azimute de 270°00'00" e distância de 15,88 m, até o vértice 483, de coordenadas N 8.249.723,35 m e E 162.402,95 m; deste, segue com azimute de 264°05'38" e distância de 15,43 m, até o vértice 484, de coordenadas N 8.249.721,76 m e E 162.387,61 m; deste, segue com azimute de 255°45'00" e distância de 17,20 m, até o vértice 485, de coordenadas N 8.249.717,53 m e E 162.370,94 m; deste, segue com azimute de 253°04'21" e distância de 19,08 m, até o vértice 486, de coordenadas N 8.249.711,97 m e E 162.352,68 m; deste, segue com azimute de 252°34'28" e distância de 265,94 m, até o vértice 487, de coordenadas N 8.249.632,34 m e E 162.098,95 m; deste, segue com azimute de 250°42'36" e distância de 22,43 m, até o vértice 488, de coordenadas N 8.249.624,93 m e E 162.077,78 m; deste, segue com azimute de 249°04'32" e distância de 19,26 m, até o vértice 489, de coordenadas N 8.249.618,05 m e E 162.059,79 m; deste, segue com azimute de 242°01'14" e distância de 19,17 m, até o vértice 490, de coordenadas N 8.249.609,05 m e E 162.042,86 m; deste, segue com azimute de 235°40'11" e distância de 13,14 m, até o vértice 491, de coordenadas N 8.249.601,64 m e E 162.032,01 m; deste, segue com azimute de 226°54'33" e distância de 11,23 m, até o vértice 492, de coordenadas N 8.249.593,97 m e E 162.023,81 m; deste, segue com azimute de 225°00'00" e distância de 23,20 m, até o vértice 493, de coordenadas N 8.249.577,57 m e E 162.007,40 m; deste, segue com azimute de 225°23'04" e distância de 27,88 m, até o vértice 494, de coordenadas N 8.249.557,99 m e E 161.987,56 m; deste, segue com azimute de 222°45'15" e distância de 19,10 m, até o vértice 495, de coordenadas N 8.249.543,96 m e E 161.974,59 m; deste, segue com azimute de 222°24'51" e distância de 29,03 m, até o vértice 496, de coordenadas N 8.249.522,53 m e E 161.955,01 m; deste, segue com azimute de 226°12'22" e distância de 35,55 m, até o vértice 497, de coordenadas N 8.249.497,93 m e E 161.929,35 m; deste, segue com azimute de 316°36'30" e distância de 44,65 m, até o vértice 498, de coordenadas N 8.249.530,37 m e E 161.898,68 m; deste, segue com azimute de 338°20'25" e distância de 23,24 m, até o vértice 499, de coordenadas N 8.249.551,97 m e E 161.890,10 m; deste, segue com azimute de 342°51'41" e distância de 33,09 m, até o vértice 500, de coordenadas N 8.249.583,59 m e E 161.880,35 m; deste, segue com azimute de 251°43'28" e distância de 37,37 m, até o vértice 501, de coordenadas N 8.249.571,87 m e E 161.844,87 m; deste, segue com azimute de 252°34'19" e distância de 198,30 m, até o vértice 502, de coordenadas N 8.249.512,48 m e E 161.655,67 m; deste, segue com azimute de 308°09'43" e distância de 122,79 m, até o vértice 503, de coordenadas N 8.249.588,35 m e E 161.559,12 m; deste, segue com azimute de 278°16'49" e distância de 26,97 m, até o vértice 504, de coordenadas N 8.249.592,23 m e E 161.532,44 m; deste, segue com azimute de 342°33'25" e distância de 1.674,64 m, até o vértice 505, de coordenadas N 8.251.189,87 m e E 161.030,45 m; deste, segue com azimute de 341°47'18" e distância de 121,88 m, até o vértice 506, de coordenadas N 8.251.305,64 m e E 160.992,36 m; situado à Rodovia BR-070 deste, segue pela Rodovia BR-070, até o vértice 507, de coordenadas N 8.250.817,50 m e E 158.359,60 m; deste, segue com azimute de 194°56'28" e distância de 115,62 m, até o vértice 508, de coordenadas N 8.250.705,79 m e E 158.329,79 m; grota da cabeceira do Córrego Vereda, deste segue pelo Córrego Vereda, até o vértice 509, de coordenadas N 8.248.104,31 m e E 158.974,48 m; ponto de confluência entre o Córrego Vereda e o Córrego das Corujas, deste segue pelo Córrego das Corujas, até o vértice 510, de coordenadas N 8.246.571,67 m e E 158.267,87 m; ponto de confluência entre o Córrego das Corujas e o Córrego Guariroba deste, segue pelo Córrego Guariroba, até o vértice 511, de coordenadas N 8.244.297,39 m e E 159.873,88 m; ponto de confluência entre o Córrego Guariroba e o Rio Melchior deste, segue pelo Rio

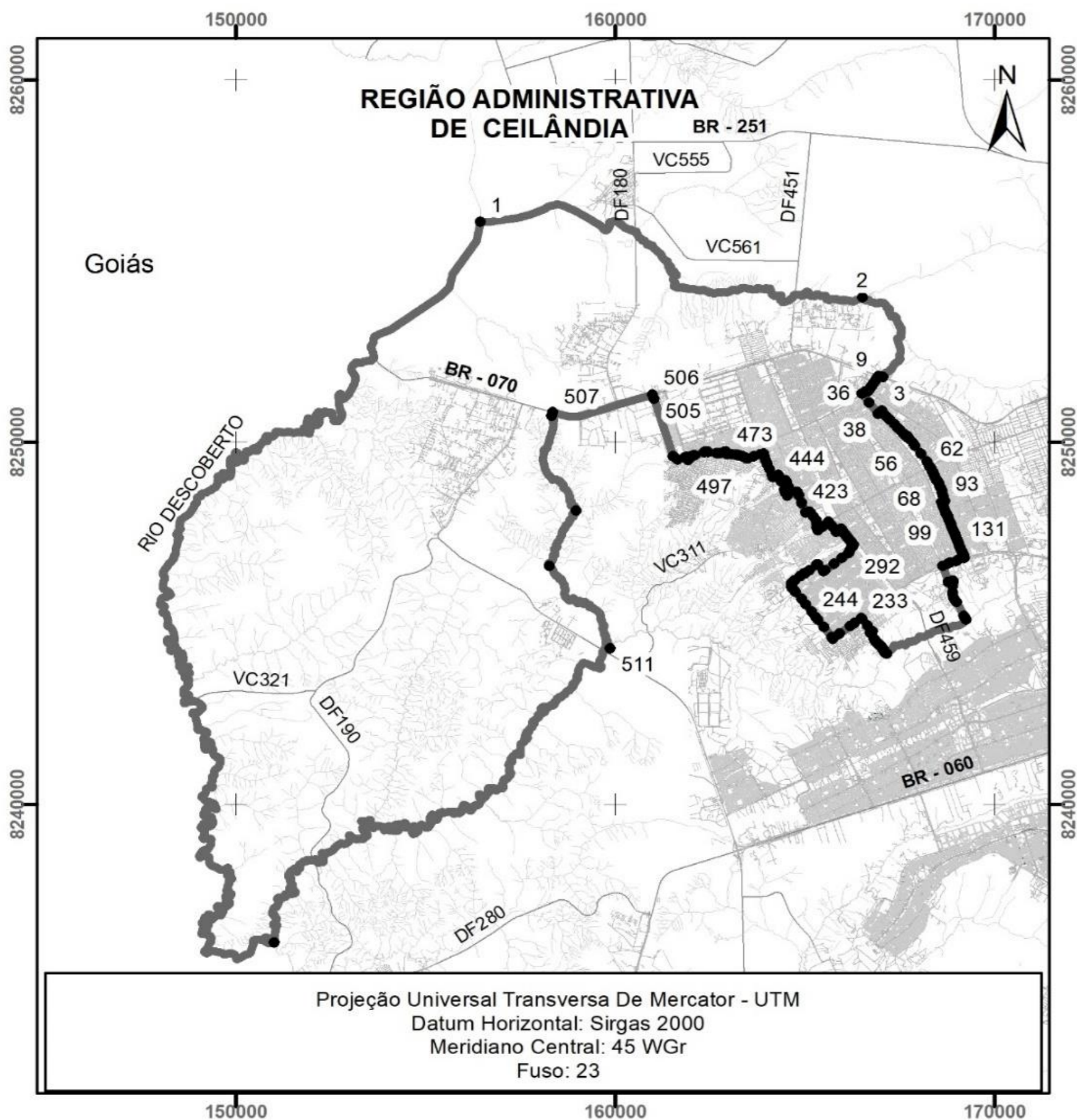
Melchior, até o vértice 512, de coordenadas N 8.236.167,44 m e E 151.010,47 m; ponto de confluência entre o Rio Melchior e o Rio Descoberto deste, segue pelo Rio Descoberto, até o vértice 1, de coordenadas N 8.256.069,85 m e E 156.450,37 m; ponto inicial da descrição deste perímetro. Todos os azimutes e distâncias, áreas e perímetros foram calculados no plano de projeção UTM. Todas as coordenadas aqui descritas estão georreferenciadas ao Sistema Geodésico Brasileiro e encontram-se representadas no Sistema UTM, referenciadas ao Meridiano Central 45° WGr, Fuso 23, tendo como o *Datum* o SICAD-SIRGAS 2000. Todos os azimutes e distâncias, áreas e perímetros foram calculados no plano de projeção UTM.

MEMORIAL DESCRITIVO

GUARÁ – RA X

Perímetro: 24.813,081 m

Área: 2.522,335 ha

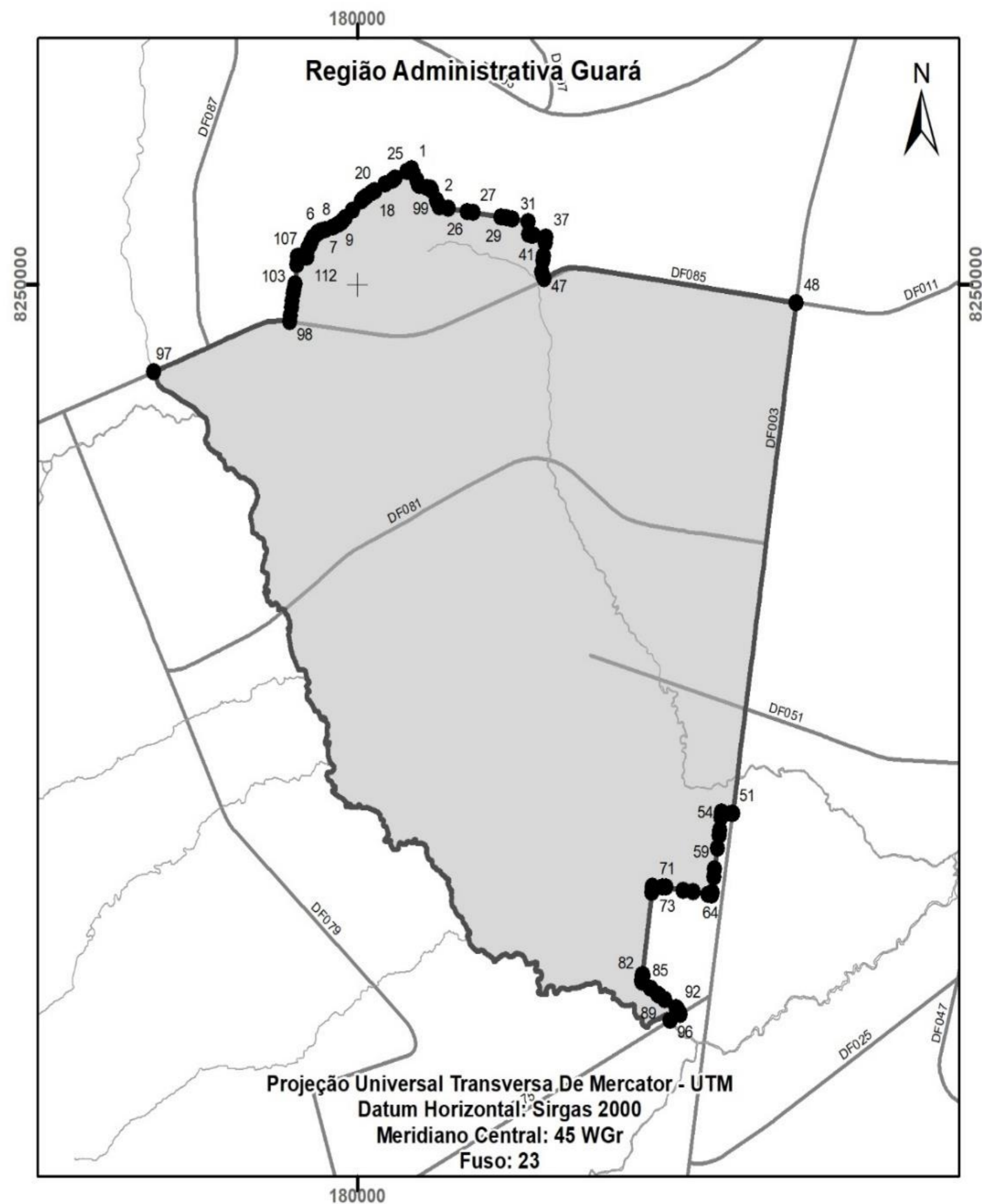


Inicia-se a descrição deste perímetro no vértice 1, de coordenadas N 8.250.962,96 m. e E 180.508,22 m., situado na área norte da Região Administrativa do Guará, deste, segue com azimute de 152°35'06" e distância de 43,66 m., até o vértice 2, de coordenadas N 8.250.924,21 m. e E 180.528,32 m.; deste, segue com azimute de 152°35'06" e distância de 65,40 m., até o vértice 3, de coordenadas N 8.250.866,15 m. e E 180.558,43 m.; deste, segue com azimute de 152°35'06" e distância de 35,43 m., até o vértice 4, de coordenadas N 8.250.834,71 m. e E 180.574,74 m.; deste, segue com azimute de 152°35'06" e distância de 16,61 m., até o vértice 5, de coordenadas N 8.250.819,96 m. e E 180.582,39 m.; deste, segue com azimute de 99°51'37" e distância de 71,54 m., até o vértice 6, de coordenadas N 8.250.807,71 m. e E 180.652,87 m.; deste, segue com azimute de 99°51'37" e distância de 39,41 m., até o vértice 7, de coordenadas N 8.250.800,96 m. e E 180.691,70 m.; deste, segue com azimute de 152°37'18" e distância de 21,93 m., até o vértice 8, de coordenadas N 8.250.781,49 m. e E 180.701,79 m.; deste, segue com azimute de 152°37'18" e distância de 92,40 m., até o vértice 9, de coordenadas N 8.250.699,44 m. e E 180.744,28 m.; deste, segue com azimute de 152°37'18" e distância de 23,09 m., até o vértice 10, de coordenadas N 8.250.678,93 m. e E 180.754,90 m.; deste, segue com azimute de 152°37'17" e distância de 38,82 m., até o vértice 11, de coordenadas N 8.250.644,46 m. e E 180.772,75 m.; deste, segue com azimute de 98°20'14" e distância de 81,97 m., até o vértice 12, de coordenadas N 8.250.632,57 m. e E 180.853,85 m.; deste, segue com azimute de 98°20'14" e distância de 180,77 m., até o vértice 13, de coordenadas N 8.250.606,36 m. e E 181.032,72 m.; deste, segue com azimute de 98°20'14" e distância de 56,09 m., até o vértice 14, de coordenadas N 8.250.598,23 m. e E 181.088,21 m.; deste, segue com azimute de 98°20'14" e distância de 268,23 m., até o vértice 15, de coordenadas N 8.250.559,34 m. e E 181.353,61 m.; deste, segue com azimute de 98°20'14" e distância de 47,20 m., até o vértice 16, de coordenadas N 8.250.552,49 m. e E 181.400,31 m.; deste, segue com azimute de 98°20'14" e distância de 56,68 m., até o vértice 17, de coordenadas N 8.250.544,27 m. e E 181.456,39 m.; deste, segue com azimute de 98°20'14" e distância de 153,89 m., até o vértice 18, de coordenadas N 8.250.521,96 m. e E 181.608,65 m.; deste, segue com azimute de 178°42'51" e distância de 106,53 m., até o vértice 19, de coordenadas N 8.250.415,46 m. e E 181.611,05 m.; deste, segue com azimute de 97°57'26" e distância de 26,38 m., até o vértice 20, de coordenadas N 8.250.411,81 m. e E 181.637,17 m.; deste, segue com azimute de 97°57'23" e distância de 4,26 m., até o vértice 21, de coordenadas N 8.250.411,22 m. e E 181.641,39 m.; deste, segue com azimute de 97°57'26" e distância de 18,65 m., até o vértice 22, de coordenadas N 8.250.408,64 m. e E 181.659,87 m.; deste, segue com azimute de 97°57'26" e distância de 116,85 m., até o vértice 23, de coordenadas N 8.250.392,46 m. e E 181.775,59 m.; deste, segue com azimute de 187°56'05" e distância de 47,68 m., até o vértice 24, de coordenadas N 8.250.345,24 m. e E 181.769,01 m.; deste, segue com azimute de 187°56'05" e distância de 109,13 m., até o vértice 25, de coordenadas N 8.250.237,15 m. e E 181.753,95 m.; deste, segue com azimute de 187°56'06" e distância de 36,73 m., até o vértice 26, de coordenadas N 8.250.200,78 m. e E 181.748,88 m.; deste, segue com azimute de 187°56'05" e distância de 98,26 m., até o vértice 27, de coordenadas N 8.250.103,46 m. e E 181.735,31 m.; deste, segue com azimute de 159°18'40" e distância de 33,17 m., até o vértice 28, de coordenadas N 8.250.072,43 m. e E 181.747,03 m.; deste, segue com azimute de 159°18'37" e distância de 5,07 m., até o vértice 29, de coordenadas N 8.250.067,69 m. e E 181.748,82 m.; deste,

segue com azimute de 159°18'40" e distância de 22,57 m., até o vértice 30, de coordenadas N 8.250.046,57 m. e E 181.756,79 m.; deste, segue com azimute de 159°18'36" e distância de 1,14 m., até o vértice 31, de coordenadas N 8.250.045,51 m. e E 181.757,20 m.; deste, segue com azimute de 159°18'19" e distância de 0,16 m., até o vértice 32, de coordenadas N 8.250.045,35 m. e E 181.757,26 m., situado no eixo da Rodovia DF-085; deste segue pela Rodovia DF-085 até o vértice 33, de coordenadas N 8.249.848,61 m. e E 184.130,33 m., ponto de interseção entre o eixo da Rodovia DF-085 e o eixo da Rodovia DF-003 ; deste segue pela Rodovia DF-003 até o vértice 34, de coordenadas N 8.245.604,81 m. e E 183.531,16 m. ; deste, segue com azimute de 277°55'49" e distância de 1,85 m., até o vértice 35, de coordenadas N 8.245.605,07 m. e E 183.529,33 m.; deste, segue com azimute de 277°55'54" e distância de 5,99 m., até o vértice 36, de coordenadas N 8.245.605,90 m. e E 183.523,40 m.; deste, segue com azimute de 277°55'53" e distância de 93,85 m., até o vértice 37, de coordenadas N 8.245.618,85 m. e E 183.430,44 m.; deste, segue com azimute de 187°55'53" e distância de 46,13 m., até o vértice 38, de coordenadas N 8.245.573,16 m. e E 183.424,07 m.; deste, segue com azimute de 187°55'53" e distância de 106,71 m., até o vértice 39, de coordenadas N 8.245.467,47 m. e E 183.409,35 m.; deste, segue com azimute de 187°55'53" e distância de 44,09 m., até o vértice 40, de coordenadas N 8.245.423,80 m. e E 183.403,26 m.; deste, segue com azimute de 187°55'55" e distância de 2,36 m., até o vértice 41, de coordenadas N 8.245.421,45 m. e E 183.402,94 m.; deste, segue com azimute de 187°55'53" e distância de 106,21 m., até o vértice 42, de coordenadas N 8.245.316,26 m. e E 183.388,28 m.; deste, segue com azimute de 187°55'53" e distância de 177,00 m., até o vértice 43, de coordenadas N 8.245.140,96 m. e E 183.363,86 m.; deste, segue com azimute de 187°55'52" e distância de 63,13 m., até o vértice 44, de coordenadas N 8.245.078,44 m. e E 183.355,15 m.; deste, segue com azimute de 187°55'53" e distância de 133,49 m., até o vértice 45, de coordenadas N 8.244.946,22 m. e E 183.336,73 m.; deste, segue com azimute de 187°55'52" e distância de 3,43 m., até o vértice 46, de coordenadas N 8.244.942,83 m. e E 183.336,26 m.; deste, segue com azimute de 187°55'51" e distância de 15,02 m., até o vértice 47, de coordenadas N 8.244.927,95 m. e E 183.334,18 m.; deste, segue com azimute de 187°55'59" e distância de 0,71 m., até o vértice 48, de coordenadas N 8.244.927,24 m. e E 183.334,09 m.; deste, segue com azimute de 277°25'51" e distância de 33,86 m., até o vértice 49, de coordenadas N 8.244.931,62 m. e E 183.300,51 m.; deste, segue com azimute de 278°47'54" e distância de 141,57 m., até o vértice 50, de coordenadas N 8.244.953,28 m. e E 183.160,60 m.; deste, segue com azimute de 277°56'48" e distância de 93,98 m., até o vértice 51, de coordenadas N 8.244.966,27 m. e E 183.067,53 m.; deste, segue com azimute de 278°31'25" e distância de 164,61 m., até o vértice 52, de coordenadas N 8.244.990,67 m. e E 182.904,73 m.; deste, segue com azimute de 275°28'53" e distância de 31,29 m., até o vértice 53, de coordenadas N 8.244.993,66 m. e E 182.873,59 m.; deste, segue com azimute de 273°53'32" e distância de 99,65 m., até o vértice 54, de coordenadas N 8.245.000,42 m. e E 182.774,16 m.; deste, segue com azimute de 180°28'54" e distância de 18,72 m., até o vértice 55, de coordenadas N 8.244.981,70 m. e E 182.774,00 m.; deste, segue com azimute de 183°19'29" e distância de 32,94 m., até o vértice 56, de coordenadas N 8.244.948,82 m. e E 182.772,09 m.; deste, segue com azimute de 187°19'30" e distância de 690,76 m., até o vértice 57, de coordenadas N 8.244.263,69 m. e E 182.684,02 m.; deste, segue com azimute de 124°00'57" e distância de 3,32 m., até o vértice 58, de coordenadas N 8.244.261,84 m. e E 182.686,78 m.; deste, segue com azimute de 142°41'45" e distância de 3,28 m., até o vértice 59, de coordenadas N 8.244.259,23 m. e E 182.688,77 m.; deste, segue com azimute de 165°41'16" e distância de 4,35 m., até o vértice 60, de coordenadas N 8.244.255,01 m. e E 182.689,84 m.; deste, segue com azimute de 183°02'46" e distância de 3,40 m., até o vértice 61, de coordenadas N 8.244.251,61 m. e E 182.689,66 m.; deste, segue com azimute de 191°19'28" e distância de 5,29 m., até o vértice

62, de coordenadas N 8.244.246,42 m. e E 182.688,62 m.; deste, segue com azimute de 202°46'24" e distância de 29,92 m., até o vértice 63, de coordenadas N 8.244.218,83 m. e E 182.677,04 m.; deste, segue com azimute de 186°10'14" e distância de 4,84 m., até o vértice 64, de coordenadas N 8.244.214,02 m. e E 182.676,52 m.; deste, segue com azimute de 160°42'33" e distância de 5,51 m., até o vértice 65, de coordenadas N 8.244.208,81 m. e E 182.678,34 m.; deste, segue com azimute de 149°37'15" e distância de 4,37 m., até o vértice 66, de coordenadas N 8.244.205,04 m. e E 182.680,56 m.; deste, segue com azimute de 123°16'07" e distância de 93,22 m., até o vértice 67, de coordenadas N 8.244.153,91 m. e E 182.758,50 m.; deste, segue com azimute de 127°01'49" e distância de 83,61 m., até o vértice 68, de coordenadas N 8.244.103,55 m. e E 182.825,25 m.; deste, segue com azimute de 125°51'21" e distância de 19,90 m., até o vértice 69, de coordenadas N 8.244.091,90 m. e E 182.841,37 m.; deste, segue com azimute de 125°51'21" e distância de 61,09 m., até o vértice 70, de coordenadas N 8.244.056,11 m. e E 182.890,89 m.; deste, segue com azimute de 121°30'45" e distância de 128,47 m., até o vértice 71, de coordenadas N 8.243.988,96 m. e E 183.000,41 m.; deste, segue com azimute de 121°30'45" e distância de 7,82 m., até o vértice 72, de coordenadas N 8.243.984,87 m. e E 183.007,08 m.; deste, segue com azimute de 131°12'46" e distância de 13,00 m., até o vértice 73, de coordenadas N 8.243.976,31 m. e E 183.016,86 m.; deste, segue com azimute de 150°19'41" e distância de 18,53 m., até o vértice 74, de coordenadas N 8.243.960,21 m. e E 183.026,03 m.; deste, segue com azimute de 150°19'43" e distância de 17,24 m., até o vértice 75, de coordenadas N 8.243.945,23 m. e E 183.034,57 m.; deste, segue com azimute de 149°06'16" e distância de 9,95 m., até o vértice 76, de coordenadas N 8.243.936,69 m. e E 183.039,68 m., situado no eixo da Rodovia DF-075; deste segue pela Rodovia DF-075 até o vértice 77, de coordenadas N 8.243.884,57 m. e E 182.942,75 m., ponto de cruzamento da Rodovia DF-075 com o Córrego Vicente Pires; deste segue margeando o Córrego Vicente Pires, até o vértice 78, de coordenadas N 8.249.275,39 m. e E 178.082,60 m., ponto de cruzamento do Córrego Vicente Pires com a Rodovia DF-085; deste segue pela Rodovia DF-085 até o vértice 79, de coordenadas N 8.249.689,83 m. e E 179.363,79 m. ; deste, segue com azimute de 8°54'54" e distância de 54,64 m., até o vértice 80, de coordenadas N 8.249.743,81 m. e E 179.372,25 m.; deste, segue com azimute de 7°18'21" e distância de 62,42 m., até o vértice 81, de coordenadas N 8.249.805,72 m. e E 179.380,19 m.; deste, segue com azimute de 6°37'15" e distância de 59,66 m., até o vértice 82, de coordenadas N 8.249.864,99 m. e E 179.387,07 m.; deste, segue com azimute de 10°54'18" e distância de 58,74 m., até o vértice 83, de coordenadas N 8.249.922,67 m. e E 179.398,18 m.; deste, segue com azimute de 13°47'59" e distância de 31,06 m., até o vértice 84, de coordenadas N 8.249.952,83 m. e E 179.405,59 m.; deste, segue com azimute de 7°11'57" e distância de 50,67 m., até o vértice 85, de coordenadas N 8.250.003,10 m. e E 179.411,94 m.; deste, segue com azimute de 6°21'39" e distância de 162,40 m., até o vértice 86, de coordenadas N 8.250.164,50 m. e E 179.429,93 m.; deste, segue com azimute de 6°22'31" e distância de 69,38 m., até o vértice 87, de coordenadas N 8.250.233,45 m. e E 179.437,64 m.; deste, segue com azimute de 97°10'00" e distância de 9,73 m., até o vértice 88, de coordenadas N 8.250.232,23 m. e E 179.447,29 m.; deste, segue com azimute de 97°07'30" e distância de 6,77 m., até o vértice 89, de coordenadas N 8.250.231,39 m. e E 179.454,01 m.; deste, segue com azimute de 97°07'30" e distância de 43,41 m., até o vértice 90, de coordenadas N 8.250.226,01 m. e E 179.497,09 m.; deste, segue com azimute de 95°15'54" e distância de 27,76 m., até o vértice 91, de coordenadas N 8.250.223,46 m. e E 179.524,73 m.; deste, segue com azimute de 7°11'25" e distância de 9,30 m., até o vértice 92, de coordenadas N 8.250.232,69 m. e E 179.525,90 m.; deste, segue com azimute de 7°11'25" e distância de 54,43 m., até o vértice 93, de coordenadas N 8.250.286,69 m. e E 179.532,71 m.; deste, segue com azimute de 7°11'25" e distância de 17,91 m., até o vértice 94, de coordenadas N 8.250.304,46 m. e E 179.534,95 m.; deste,

segue com azimute de $39^{\circ}16'35''$ e distância de 29,37 m., até o vértice 95, de coordenadas N 8.250.327,20 m. e E 179.553,54 m.; deste, segue com azimute de $39^{\circ}16'37''$ e distância de 4,86 m., até o vértice 96, de coordenadas N 8.250.330,96 m. e E 179.556,62 m.; deste, segue com azimute de $25^{\circ}35'26''$ e distância de 9,67 m., até o vértice 97, de coordenadas N 8.250.339,68 m. e E 179.560,80 m.; deste, segue com azimute de $25^{\circ}35'27''$ e distância de 14,27 m., até o vértice 98, de coordenadas N 8.250.352,55 m. e E 179.566,96 m.; deste, segue com azimute de $25^{\circ}35'26''$ e distância de 7,36 m., até o vértice 99, de coordenadas N 8.250.359,19 m. e E 179.570,14 m.; deste, segue com azimute de $25^{\circ}35'26''$ e distância de 38,55 m., até o vértice 100, de coordenadas N 8.250.393,96 m. e E 179.586,79 m.; deste, segue com azimute de $48^{\circ}58'20''$ e distância de 44,18 m., até o vértice 101, de coordenadas N 8.250.422,96 m. e E 179.620,12 m.; deste, segue com azimute de $60^{\circ}20'17''$ e distância de 14,22 m., até o vértice 102, de coordenadas N 8.250.430,00 m. e E 179.632,48 m.; deste, segue com azimute de $60^{\circ}20'19''$ e distância de 23,16 m., até o vértice 103, de coordenadas N 8.250.441,46 m. e E 179.652,61 m.; deste, segue com azimute de $70^{\circ}56'10''$ e distância de 45,92 m., até o vértice 104, de coordenadas N 8.250.456,46 m. e E 179.696,01 m.; deste, segue com azimute de $73^{\circ}42'46''$ e distância de 78,45 m., até o vértice 105, de coordenadas N 8.250.478,46 m. e E 179.771,31 m.; deste, segue com azimute de $67^{\circ}06'25''$ e distância de 52,70 m., até o vértice 106, de coordenadas N 8.250.498,96 m. e E 179.819,86 m.; deste, segue com azimute de $55^{\circ}13'21''$ e distância de 32,43 m., até o vértice 107, de coordenadas N 8.250.517,46 m. e E 179.846,50 m.; deste, segue com azimute de $48^{\circ}48'06''$ e distância de 22,62 m., até o vértice 108, de coordenadas N 8.250.532,36 m. e E 179.863,52 m.; deste, segue com azimute de $47^{\circ}38'58''$ e distância de 30,04 m., até o vértice 109, de coordenadas N 8.250.552,60 m. e E 179.885,72 m.; deste, segue com azimute de $46^{\circ}55'51''$ e distância de 91,86 m., até o vértice 110, de coordenadas N 8.250.615,33 m. e E 179.952,83 m.; deste, segue com azimute de $46^{\circ}55'51''$ e distância de 115,88 m., até o vértice 111, de coordenadas N 8.250.694,46 m. e E 180.037,48 m.; deste, segue com azimute de $53^{\circ}00'48''$ e distância de 24,38 m., até o vértice 112, de coordenadas N 8.250.709,13 m. e E 180.056,95 m.; deste, segue com azimute de $53^{\circ}00'48''$ e distância de 35,46 m., até o vértice 113, de coordenadas N 8.250.730,46 m. e E 180.085,28 m.; deste, segue com azimute de $58^{\circ}12'22''$ e distância de 57,89 m., até o vértice 114, de coordenadas N 8.250.760,96 m. e E 180.134,48 m.; deste, segue com azimute de $61^{\circ}35'11''$ e distância de 29,46 m., até o vértice 115, de coordenadas N 8.250.774,98 m. e E 180.160,39 m.; deste, segue com azimute de $61^{\circ}35'11''$ e distância de 8,50 m., até o vértice 116, de coordenadas N 8.250.779,02 m. e E 180.167,86 m.; deste, segue com azimute de $61^{\circ}35'11''$ e distância de 107,77 m., até o vértice 117, de coordenadas N 8.250.830,30 m. e E 180.262,65 m.; deste, segue com azimute de $61^{\circ}35'12''$ e distância de 79,15 m., até o vértice 118, de coordenadas N 8.250.867,96 m. e E 180.332,26 m.; deste, segue com azimute de $61^{\circ}38'04''$ e distância de 27,67 m., até o vértice 119, de coordenadas N 8.250.881,11 m. e E 180.356,61 m.; deste, segue com azimute de $61^{\circ}38'05''$ e distância de 124,03 m., até o vértice 120, de coordenadas N 8.250.940,03 m. e E 180.465,75 m.; deste, segue com azimute de $61^{\circ}38'05''$ e distância de 48,26 m., até o vértice 1, de coordenadas N 8.250.962,96 m. e E 180.508,22 m.; ponto inicial da descrição deste perímetro. Todos os azimutes e distâncias, áreas e perímetros foram calculados no plano de projeção UTM. Todas as coordenadas aqui descritas estão georreferenciadas ao Sistema Geodésico Brasileiro e encontram-se representadas no Sistema UTM, referenciadas ao Meridiano Central 45° WGr, Fuso 23, tendo como o Datum o SICAD-SIRGAS 2000. Todos os azimutes e distâncias, áreas e perímetros foram calculados no plano de projeção UTM.



MEMORIAL DESCRITIVO

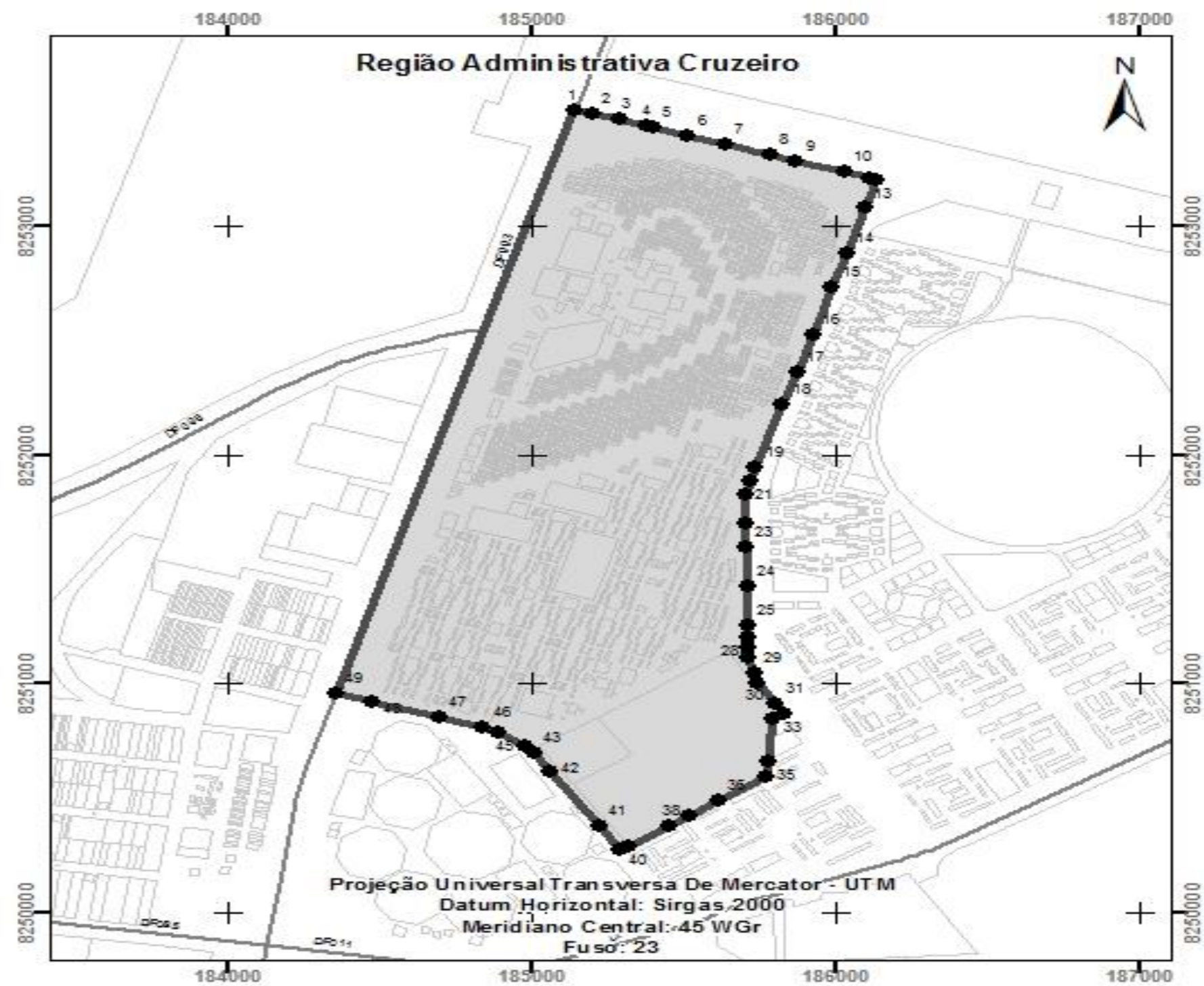
CRUZEIRO – RA XI

Perímetro: 8.229,894 m

Área: 319,116 ha

Inicia-se a descrição deste perímetro no vértice 1, de coordenadas N 8.253.504,63 m. e E 185.139,33 m., situado no eixo da Rodovia DF003 deste, segue com azimute de $106^{\circ}09'53''$ e distância de 60,88 m., até o vértice 2, de coordenadas N 8.253.487,68 m. e E 185.197,80 m.; deste, segue com azimute de $106^{\circ}31'17''$ e distância de 93,38 m., até o vértice 3, de coordenadas N 8.253.461,13 m. e E 185.287,33 m.; deste, segue com azimute de $106^{\circ}31'17''$ e distância de 95,70 m., até o vértice 4, de coordenadas N 8.253.433,91 m. e E 185.379,08 m.; deste, segue com azimute de $106^{\circ}31'18''$ e distância de 21,49 m., até o vértice 5, de coordenadas N 8.253.427,80 m. e E 185.399,69 m.; deste, segue com azimute de $107^{\circ}16'16''$ e distância de 121,19 m., até o vértice 6, de coordenadas N 8.253.391,82 m. e E 185.515,41 m.; deste, segue com azimute de $107^{\circ}16'16''$ e distância de 128,33 m., até o vértice 7, de coordenadas N 8.253.353,72 m. e E 185.637,95 m.; deste, segue com azimute de $107^{\circ}16'16''$ e distância de 153,87 m., até o vértice 8, de coordenadas N 8.253.308,04 m. e E 185.784,89 m.; deste, segue com azimute de $107^{\circ}16'17''$ e distância de 89,74 m., até o vértice 9, de coordenadas N 8.253.281,39 m. e E 185.870,58 m.; deste, segue com azimute de $107^{\circ}16'16''$ e distância de 168,27 m., até o vértice 10, de coordenadas N 8.253.231,43 m. e E 186.031,27 m.; deste, segue com azimute de $107^{\circ}03'17''$ e distância de 87,82 m., até o vértice 11, de coordenadas N 8.253.205,68 m. e E 186.115,23 m.; deste, segue com azimute de $107^{\circ}03'17''$ e distância de 20,97 m., até o vértice 12, de coordenadas N 8.253.199,53 m. e E 186.135,27 m.; deste, segue com azimute de $197^{\circ}18'39''$ e distância de 130,17 m., até o vértice 13, de coordenadas N 8.253.075,25 m. e E 186.096,54 m.; deste, segue com azimute de $197^{\circ}00'43''$ e distância de 204,34 m., até o vértice 14, de coordenadas N 8.252.879,86 m. e E 186.036,76 m.; deste, segue com azimute de $197^{\circ}47'21''$ e distância de 155,88 m., até o vértice 15, de coordenadas N 8.252.731,42 m. e E 185.989,13 m.; deste, segue com azimute de $197^{\circ}26'29''$ e distância de 217,15 m., até o vértice 16, de coordenadas N 8.252.524,25 m. e E 185.924,04 m.; deste, segue com azimute de $197^{\circ}45'53''$ e distância de 171,70 m., até o vértice 17, de coordenadas N 8.252.360,74 m. e E 185.871,66 m.; deste, segue com azimute de $198^{\circ}14'22''$ e distância de 147,09 m., até o vértice 18, de coordenadas N 8.252.221,04 m. e E 185.825,62 m.; deste, segue com azimute de $197^{\circ}24'33''$ e distância de 294,48 m., até o vértice 19, de coordenadas N 8.251.940,05 m. e E 185.737,51 m.; deste, segue com azimute de $198^{\circ}40'36''$ e distância de 59,49 m., até o vértice 20, de coordenadas N 8.251.883,70 m. e E 185.718,46 m.; deste, segue com azimute de $192^{\circ}17'43''$ e distância de 63,37 m., até o vértice 21, de coordenadas N 8.251.821,78 m. e E 185.704,97 m.; deste, segue com azimute de $180^{\circ}43'47''$ e distância de 124,63 m., até o vértice 22, de coordenadas N 8.251.697,17 m. e E 185.703,38 m.; deste, segue com azimute de $179^{\circ}07'31''$ e distância de 103,99 m., até o vértice 23, de coordenadas N 8.251.593,18 m. e E 185.704,97 m.; deste, segue com azimute de $178^{\circ}21'20''$ e distância de 165,96 m., até o vértice 24, de coordenadas N 8.251.427,29 m. e E 185.709,73 m.; deste, segue com azimute de $180^{\circ}15'59''$ e distância de 170,66 m., até o vértice 25, de coordenadas N 8.251.256,63 m. e E 185.708,94 m.; deste, segue com azimute de $180^{\circ}00'00''$ e distância de 55,56 m., até o vértice 26, de coordenadas N 8.251.201,07 m. e E 185.708,94 m.; deste, segue com azimute de $174^{\circ}05'38''$ e distância de 46,28 m., até o vértice 27, de coordenadas N 8.251.155,03 m. e E 185.713,70 m.; deste, segue com azimute de $180^{\circ}00'00''$ e distância de 38,89 m., até o vértice 28, de coordenadas N 8.251.116,14 m. e E 185.713,70 m.; deste, segue com azimute de $166^{\circ}33'05''$ e distância de 75,08 m., até o vértice 29, de coordenadas N 8.251.043,11 m. e E 185.731,16 m.; deste, segue com azimute de $160^{\circ}29'51''$ e distância de 40,42 m., até o vértice 30, de coordenadas N 8.251.005,01 m. e E 185.744,66 m.; deste, segue com azimute de $147^{\circ}57'51''$ e distância de 111,48 m., até o vértice 31, de coordenadas N 8.250.910,51 m. e E 185.803,79 m.; deste, segue com azimute de $146^{\circ}47'08''$ e distância de 49,73 m., até o vértice 32, de coordenadas N 8.250.868,91 m. e E 185.831,03 m.; deste, segue com azimute de $236^{\circ}54'40''$ e distância de 42,31 m., até o vértice 33, de coordenadas N 8.250.845,81 m. e E 185.795,58 m.; deste, segue com azimute de $185^{\circ}21'37''$ e distância de 186,94 m., até o vértice 34, de coordenadas N 8.250.659,69 m. e E 185.778,12 m.; deste, segue com azimute de $185^{\circ}21'21''$ e distância de 65,63 m., até o vértice 35, de coordenadas N 8.250.594,34 m. e E 185.771,99 m.; deste, segue com azimute de $236^{\circ}13'02''$ e distância de 191,30 m., até o vértice 36, de coordenadas N 8.250.487,97 m. e E 185.613,00 m.; deste, segue com azimute de $236^{\circ}13'01''$ e distância de 112,90 m., até o vértice 37, de coordenadas N 8.250.425,19 m. e E 185.519,16 m.; deste, segue com azimute de $236^{\circ}12'59''$ e distância de 80,55 m., até o vértice 38, de coordenadas N 8.250.380,40 m. e E 185.452,21 m.; deste, segue com azimute de $236^{\circ}12'59''$ e distância de 164,66 m., até o vértice 39, de coordenadas N 8.250.288,84 m. e E 185.315,35 m.; deste, segue com azimute de $237^{\circ}06'42''$ e distância de 31,06 m., até o vértice 40, de coordenadas N 8.250.271,97 m. e E 185.289,27 m.; deste,

segue com azimute de $326^{\circ}07'00''$ e distância de 126,19 m., até o vértice 41, de coordenadas N 8.250.376,73 m. e E 185.218,92 m.; deste, segue com azimute de $326^{\circ}28'04''$ e distância de 287,45 m., até o vértice 42, de coordenadas N 8.250.616,34 m. e E 185.060,13 m.; deste, segue com azimute de $325^{\circ}18'17''$ e distância de 95,79 m., até o vértice 43, de coordenadas N 8.250.695,10 m. e E 185.005,60 m.; deste, segue com azimute de $316^{\circ}57'58''$ e distância de 45,18 m., até o vértice 44, de coordenadas N 8.250.728,12 m. e E 184.974,77 m.; deste, segue com azimute de $304^{\circ}12'31''$ e distância de 107,32 m., até o vértice 45, de coordenadas N 8.250.788,46 m. e E 184.886,02 m.; deste, segue com azimute de $291^{\circ}24'28''$ e distância de 50,68 m., até o vértice 46, de coordenadas N 8.250.806,96 m. e E 184.838,83 m.; deste, segue com azimute de $287^{\circ}28'14''$ e distância de 153,22 m., até o vértice 47, de coordenadas N 8.250.852,96 m. e E 184.692,67 m.; deste, segue com azimute de $287^{\circ}15'00''$ e distância de 227,73 m., até o vértice 48, de coordenadas N 8.250.920,49 m. e E 184.475,18 m.; deste, segue com azimute de $287^{\circ}36'45''$ e distância de 128,01 m., até o vértice 49, de coordenadas N 8.250.959,23 m. e E 184.353,18 m.; ponto situado no eixo da Rodovia DF003 deste, segue com azimute de $17^{\circ}09'48''$ e distância de 2.664,04 m., até o vértice 1, de coordenadas N 8.253.504,63 m. e E 185.139,33 m.; ponto inicial da descrição deste perímetro. Todos os azimutes e distâncias, áreas e perímetros foram calculados no plano de projeção UTM. Todas as coordenadas aqui descritas estão georreferenciadas ao Sistema Geodésico Brasileiro e encontram-se representadas no Sistema UTM, referenciadas ao Meridiano Central 45° WGr, Fuso 23, tendo como o Datum o SICAD-SIRGAS 2000. Todos os azimutes e distâncias, áreas e perímetros foram calculados no plano de projeção UTM.



MEMORIAL DESCRITIVO

SAMAMBAIA – RA XII

Perímetro: 71.223,325 m

Área: 9.999,228 ha

Inicia-se a descrição deste perímetro no vértice 1, de coordenadas N 8.245.949,09 m. e E 170.572,89 m., situado no ponto às margens do Ribeirão Taguatinga; deste, segue com azimute de 168°22'55" e distância de 1,34 m, até o vértice 2, de coordenadas N 8.245.947,78 m. e E 170.573,16 m.; deste, segue com azimute de 168°22'59" e distância de 9,73 m., até o vértice 3, de coordenadas N 8.245.938,25 m. e E 170.575,12 m.; deste, segue com azimute de 177°57'16" e distância de 19,68 m., até o vértice 4, de coordenadas N 8.245.918,59 m. e E 170.575,82 m.; deste, segue com azimute de 177°57'16" e distância de 46,70 m., até o vértice 5, de coordenadas N 8.245.871,91 m. e E 170.577,49 m.; deste, segue com azimute de 176°28'04" e distância de 47,08 m., até o vértice 6, de coordenadas N 8.245.824,92 m. e E 170.580,39 m.; deste, segue com azimute de 176°28'04" e distância de 8,36 m., até o vértice 7, de coordenadas N 8.245.816,58 m. e E 170.580,90 m.; deste, segue com azimute de 174°21'48" e distância de 49,29 m., até o vértice 8, de coordenadas N 8.245.767,53 m. e E 170.585,74 m.; deste, segue com azimute de 174°21'47" e distância de 13,76 m., até o vértice 9, de coordenadas N 8.245.753,84 m. e E 170.587,09 m.; deste, segue com azimute de 174°21'52" e distância de 3,90 m., até o vértice 10, de coordenadas N 8.245.749,95 m. e E 170.587,48 m.; deste, segue com azimute de 169°01'27" e distância de 84,04 m., até o vértice 11, de coordenadas N 8.245.667,45 m. e E 170.603,48 m.; deste, segue com azimute de 163°54'16" e distância de 111,37 m., até o vértice 12, de coordenadas N 8.245.560,45 m. e E 170.634,35 m.; deste, segue com azimute de 157°00'37" e distância de 88,88 m., até o vértice 13, de coordenadas N 8.245.478,64 m. e E 170.669,07 m.; deste, segue com azimute de 157°00'36" e distância de 2,36 m., até o vértice 14, de coordenadas N 8.245.476,47 m. e E 170.669,99 m.; deste, segue com azimute de 157°00'31" e distância de 2,12 m., até o vértice 15, de coordenadas N 8.245.474,52 m. e E 170.670,81 m.; deste, segue com azimute de 63°38'27" e distância de 16,58 m., até o vértice 16, de coordenadas N 8.245.481,88 m. e E 170.685,66 m.; deste, segue com azimute de 63°55'11" e distância de 1,61 m., até o vértice 17, de coordenadas N 8.245.482,58 m. e E 170.687,11 m.; deste, segue com azimute de 63°55'17" e distância de 55,14 m., até o vértice 18, de coordenadas N 8.245.506,82 m. e E 170.736,63 m.; deste, segue com azimute de 63°55'17" e distância de 69,45 m., até o vértice 19, de coordenadas N 8.245.537,35 m. e E 170.799,01 m.; deste, segue com azimute de 90°00'00" e distância de 4,39 m., até o vértice 20, de coordenadas N 8.245.537,35 m. e E 170.803,39 m.; deste, segue com azimute de 90°00'00" e distância de 2,37 m., até o vértice 21, de coordenadas N 8.245.537,35 m. e E 170.805,76 m.; deste, segue com azimute de 90°00'00" e distância de 3,66 m., até o vértice 22, de coordenadas N 8.245.537,35 m. e E 170.809,42 m.; deste, segue com azimute de 90°00'00" e distância de 1,03 m., até o vértice 23, de coordenadas N 8.245.537,35 m. e E 170.810,45 m.; deste, segue com azimute de 113°34'58" e distância de 10,47 m., até o vértice 24, de coordenadas N 8.245.533,16 m. e E 170.820,04 m.; deste, segue com azimute de 131°24'53" e distância de 196,51 m., até o vértice 25, de coordenadas N 8.245.403,17 m. e E 170.967,41 m.; deste, segue com azimute de 151°58'06" e distância de 19,78 m., até o vértice 26, de coordenadas N 8.245.385,71 m. e E 170.976,71 m.; deste, segue com azimute de 151°58'05" e distância de 16,05 m., até o vértice 27, de coordenadas N 8.245.371,54 m. e E 170.984,25 m.; deste, segue com azimute de 152°09'01" e distância de 64,14 m., até o vértice 28, de coordenadas N 8.245.314,83 m. e E 171.014,21 m.; deste, segue com azimute de 144°33'02" e distância de 101,13 m., até o vértice 29, de coordenadas N 8.245.232,45 m. e E 171.072,87 m.; deste, segue com azimute de

144°46'33" e distância de 123,63 m., até o vértice 30, de coordenadas N 8.245.131,46 m. e E 171.144,17 m.; deste, segue com azimute de 148°57'26" e distância de 137,88 m., até o vértice 31, de coordenadas N 8.245.013,32 m. e E 171.215,28 m.; deste, segue com azimute de 63°46'24" e distância de 15,34 m., até o vértice 32, de coordenadas N 8.245.020,10 m. e E 171.229,04 m.; deste, segue com azimute de 63°46'24" e distância de 35,36 m., até o vértice 33, de coordenadas N 8.245.035,73 m. e E 171.260,76 m.; deste, segue com azimute de 63°46'24" e distância de 49,09 m., até o vértice 34, de coordenadas N 8.245.057,42 m. e E 171.304,80 m.; deste, segue com azimute de 72°38'56" e distância de 38,99 m., até o vértice 35, de coordenadas N 8.245.069,05 m. e E 171.342,01 m.; deste, segue com azimute de 79°56'54" e distância de 21,66 m., até o vértice 36, de coordenadas N 8.245.072,83 m. e E 171.363,34 m.; deste, segue com azimute de 90°08'47" e distância de 49,31 m., até o vértice 37, de coordenadas N 8.245.072,70 m. e E 171.412,64 m.; deste, segue com azimute de 179°52'14" e distância de 39,14 m., até o vértice 38, de coordenadas N 8.245.033,57 m. e E 171.412,73 m.; deste, segue com azimute de 175°50'17" e distância de 40,91 m., até o vértice 39, de coordenadas N 8.244.992,77 m. e E 171.415,70 m.; deste, segue com azimute de 154°05'23" e distância de 37,05 m., até o vértice 40, de coordenadas N 8.244.959,44 m. e E 171.431,89 m.; deste, segue com azimute de 147°58'32" e distância de 20,32 m., até o vértice 41, de coordenadas N 8.244.942,21 m. e E 171.442,66 m.; deste, segue com azimute de 147°58'32" e distância de 68,44 m., até o vértice 42, de coordenadas N 8.244.884,19 m. e E 171.478,96 m.; deste, segue com azimute de 125°23'45" e distância de 45,63 m., até o vértice 43, de coordenadas N 8.244.857,76 m. e E 171.516,15 m.; deste, segue com azimute de 149°14'16" e distância de 1,92 m., até o vértice 44, de coordenadas N 8.244.856,11 m. e E 171.517,13 m.; deste, segue com azimute de 149°14'17" e distância de 14,91 m., até o vértice 45, de coordenadas N 8.244.843,29 m. e E 171.524,76 m.; deste, segue com azimute de 149°14'19" e distância de 100,05 m., até o vértice 46, de coordenadas N 8.244.757,32 m. e E 171.575,93 m.; deste, segue com azimute de 165°56'46" e distância de 12,81 m., até o vértice 47, de coordenadas N 8.244.744,89 m. e E 171.579,04 m.; deste, segue com azimute de 165°56'44" e distância de 20,55 m., até o vértice 48, de coordenadas N 8.244.724,95 m. e E 171.584,04 m.; deste, segue com azimute de 165°56'46" e distância de 31,13 m., até o vértice 49, de coordenadas N 8.244.694,75 m. e E 171.591,59 m.; deste, segue com azimute de 149°12'32" e distância de 72,08 m., até o vértice 50, de coordenadas N 8.244.632,84 m. e E 171.628,49 m.; deste, segue com azimute de 149°12'32" e distância de 38,78 m., até o vértice 51, de coordenadas N 8.244.599,52 m. e E 171.648,34 m.; deste, segue com azimute de 149°12'33" e distância de 28,68 m., até o vértice 52, de coordenadas N 8.244.574,88 m. e E 171.663,03 m.; deste, segue com azimute de 132°29'30" e distância de 62,39 m., até o vértice 53, de coordenadas N 8.244.532,74 m. e E 171.709,03 m.; deste, segue com azimute de 144°26'49" e distância de 4,26 m., até o vértice 54, de coordenadas N 8.244.529,27 m. e E 171.711,51 m.; deste, segue com azimute de 144°26'51" e distância de 52,03 m., até o vértice 55, de coordenadas N 8.244.486,94 m. e E 171.741,76 m.; deste, segue com azimute de 132°48'03" e distância de 40,06 m., até o vértice 56, de coordenadas N 8.244.459,73 m. e E 171.771,15 m.; deste, segue com azimute de 117°53'55" e distância de 52,92 m., até o vértice 57, de coordenadas N 8.244.434,96 m. e E 171.817,92 m.; deste, segue com azimute de 117°53'55" e distância de 105,36 m., até o vértice 58, de coordenadas N 8.244.385,66 m. e E 171.911,04 m.; deste, segue com azimute de 117°53'55" e distância de 62,51 m., até o vértice 59, de coordenadas N 8.244.356,41 m. e E 171.966,29 m.; deste, segue com azimute de 117°19'12" e distância de 98,01 m., até o vértice 60, de coordenadas N 8.244.311,43 m. e E 172.053,36 m.; deste, segue com azimute de 103°11'51" e distância de 56,36 m., até o vértice 61, de coordenadas N 8.244.298,56 m. e E 172.108,24 m.; deste, segue com azimute de 88°08'14" e distância de 43,30 m., até o vértice 62, de coordenadas N 8.244.299,97 m. e E 172.151,52 m.; deste, segue com azimute de 88°08'14" e distância de 16,32 m., até o vértice 63, de coordenadas N 8.244.300,50 m. e E 172.167,83 m.; deste,

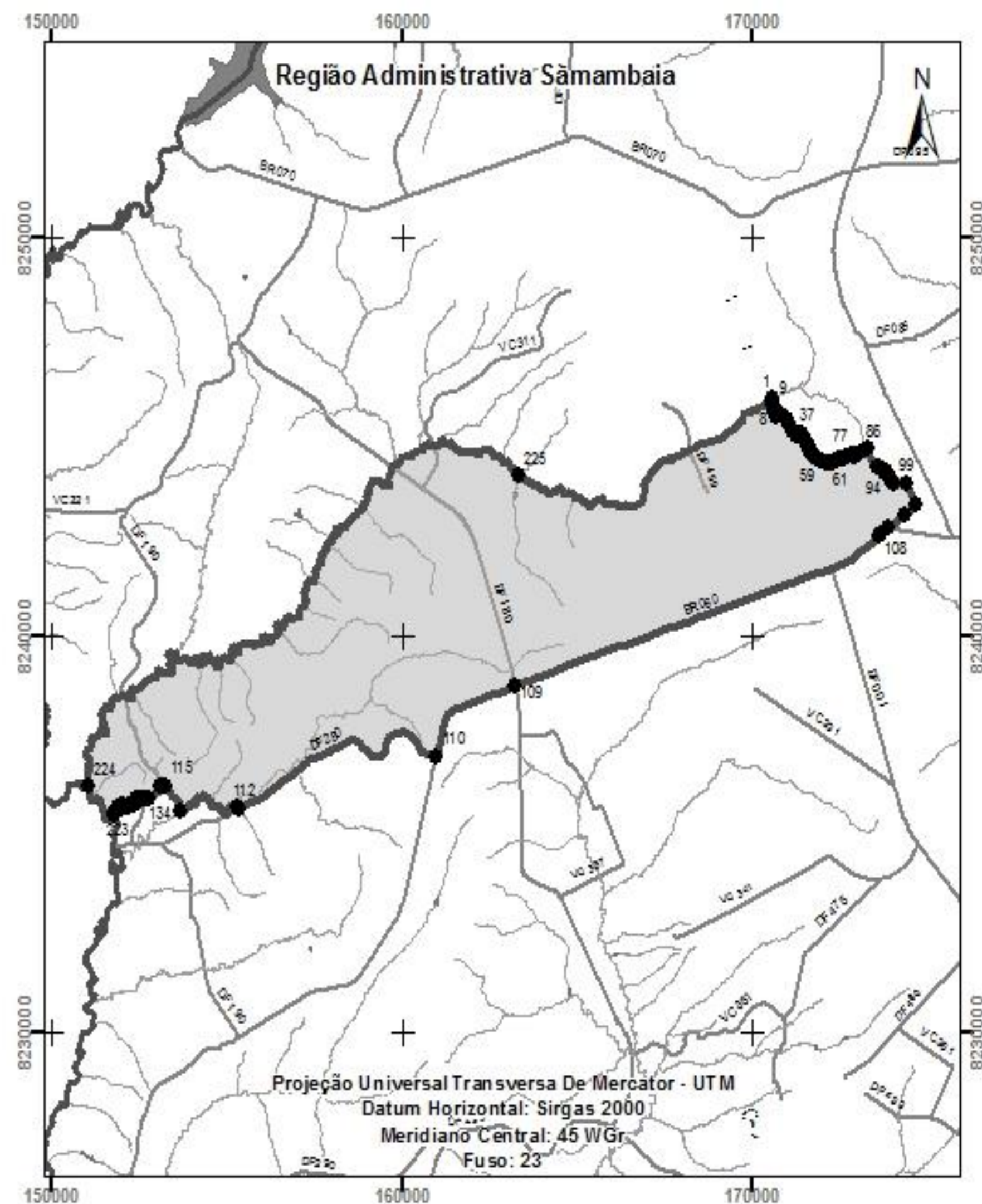
segue com azimute de 67°33'38" e distância de 72,78 m., até o vértice 64, de coordenadas N 8.244.328,28 m. e E 172.235,10 m.; deste, segue com azimute de 84°13'13" e distância de 63,24 m., até o vértice 65, de coordenadas N 8.244.334,65 m. e E 172.298,02 m.; deste, segue com azimute de 66°00'22" e distância de 48,74 m., até o vértice 66, de coordenadas N 8.244.354,47 m. e E 172.342,55 m.; deste, segue com azimute de 66°00'23" e distância de 13,54 m., até o vértice 67, de coordenadas N 8.244.359,98 m. e E 172.354,92 m.; deste, segue com azimute de 66°00'22" e distância de 109,71 m., até o vértice 68, de coordenadas N 8.244.404,59 m. e E 172.455,15 m.; deste, segue com azimute de 66°00'22" e distância de 98,30 m., até o vértice 69, de coordenadas N 8.244.444,56 m. e E 172.544,95 m.; deste, segue com azimute de 66°00'22" e distância de 3,82 m., até o vértice 70, de coordenadas N 8.244.446,11 m. e E 172.548,44 m.; deste, segue com azimute de 88°45'21" e distância de 63,73 m., até o vértice 71, de coordenadas N 8.244.447,50 m. e E 172.612,16 m.; deste, segue com azimute de 65°20'59" e distância de 27,40 m., até o vértice 72, de coordenadas N 8.244.458,92 m. e E 172.637,06 m.; deste, segue com azimute de 65°19'03" e distância de 101,07 m., até o vértice 73, de coordenadas N 8.244.501,13 m. e E 172.728,90 m.; deste, segue com azimute de 65°19'03" e distância de 72,12 m., até o vértice 74, de coordenadas N 8.244.531,25 m. e E 172.794,43 m.; deste, segue com azimute de 65°19'02" e distância de 7,27 m., até o vértice 75, de coordenadas N 8.244.534,28 m. e E 172.801,04 m.; deste, segue com azimute de 65°19'04" e distância de 43,16 m., até o vértice 76, de coordenadas N 8.244.552,30 m. e E 172.840,25 m.; deste, segue com azimute de 85°57'22" e distância de 8,85 m., até o vértice 77, de coordenadas N 8.244.552,93 m. e E 172.849,08 m.; deste, segue com azimute de 158°26'26" e distância de 3,64 m., até o vértice 78, de coordenadas N 8.244.549,54 m. e E 172.850,42 m.; deste, segue com azimute de 158°26'28" e distância de 24,73 m., até o vértice 79, de coordenadas N 8.244.526,54 m. e E 172.859,51 m.; deste, segue com azimute de 143°29'58" e distância de 15,72 m., até o vértice 80, de coordenadas N 8.244.513,90 m. e E 172.868,86 m.; deste, segue com azimute de 121°38'26" e distância de 12,49 m., até o vértice 81, de coordenadas N 8.244.507,35 m. e E 172.879,49 m.; deste, segue com azimute de 106°59'11" e distância de 13,76 m., até o vértice 82, de coordenadas N 8.244.503,33 m. e E 172.892,65 m.; deste, segue com azimute de 89°21'25" e distância de 9,80 m., até o vértice 83, de coordenadas N 8.244.503,44 m. e E 172.902,45 m.; deste, segue com azimute de 66°18'02" e distância de 170,34 m., até o vértice 84, de coordenadas N 8.244.571,91 m. e E 173.058,43 m.; deste, segue com azimute de 65°44'55" e distância de 245,92 m., até o vértice 85, de coordenadas N 8.244.672,92 m. e E 173.282,65 m.; deste, segue com azimute de 63°20'39" e distância de 2,40 m., até o vértice 86, de coordenadas N 8.244.674,00 m. e E 173.284,80 m., situado no ponto às margens do Ribeirão Taguatinga; deste, segue margeando o Ribeirão Taguatinga até o vértice 87, de coordenadas N 8.244.210,72 m. e E 173.534,50 m.; deste, segue com azimute de 67°53'01" e distância de 62,58 m., até o vértice 88, de coordenadas N 8.244.234,28 m. e E 173.592,48 m.; deste, segue com azimute de 129°54'52" e distância de 130,94 m., até o vértice 89, de coordenadas N 8.244.150,27 m. e E 173.692,91 m.; deste, segue com azimute de 60°45'51" e distância de 31,50 m., até o vértice 90, de coordenadas N 8.244.165,65 m. e E 173.720,39 m.; deste, segue com azimute de 151°49'53" e distância de 99,72 m., até o vértice 91, de coordenadas N 8.244.077,74 m. e E 173.767,46 m.; deste, segue com azimute de 61°22'03" e distância de 3,09 m., até o vértice 92, de coordenadas N 8.244.079,23 m. e E 173.770,18 m.; deste, segue com azimute de 61°26'11" e distância de 29,04 m., até o vértice 93, de coordenadas N 8.244.093,11 m. e E 173.795,69 m.; deste, segue com azimute de 151°43'25" e distância de 106,73 m., até o vértice 94, de coordenadas N 8.243.999,12 m. e E 173.846,25 m.; deste, segue com azimute de 61°50'15" e distância de 23,48 m., até o vértice 95, de coordenadas N 8.244.010,20 m. e E 173.866,95 m.; deste, segue com azimute de 61°50'14" e distância de 21,43 m., até o vértice 96, de coordenadas N 8.244.020,32 m. e E 173.885,85 m.; deste, segue com azimute de 151°46'41" e distância de 85,47 m., até o vértice 97, de coordenadas N

8.243.945,01 m. e E 173.926,27 m.; deste, segue com azimute de 151°46'41" e distância de 25,18 m., até o vértice 98, de coordenadas N 8.243.922,82 m. e E 173.938,18 m.; deste, segue com azimute de 151°46'41" e distância de 73,92 m., até o vértice 99, de coordenadas N 8.243.857,68 m. e E 173.973,13 m.; deste, segue com azimute de 151°46'41" e distância de 56,71 m., até o vértice 100, de coordenadas N 8.243.807,72 m. e E 173.999,95 m.; deste, segue com azimute de 91°45'42" e distância de 393,59 m., até o vértice 101, de coordenadas N 8.243.795,62 m. e E 174.393,35 m.; deste, segue com azimute de 130°22'48" e distância de 14,05 m., até o vértice 102, de coordenadas N 8.243.786,52 m. e E 174.404,05 m.; deste, segue com azimute de 151°44'22" e distância de 569,82 m., até o vértice 103, de coordenadas N 8.243.284,62 m. e E 174.673,85 m.; deste, segue com azimute de 234°31'52" e distância de 424,74 m., até o vértice 104, de coordenadas N 8.243.038,16 m. e E 174.327,93 m.; deste, segue com azimute de 234°31'52" e distância de 599,46 m., até o vértice 105, de coordenadas N 8.242.690,32 m. e E 173.839,71 m.; deste, segue com azimute de 234°31'52" e distância de 215,93 m., até o vértice 106, de coordenadas N 8.242.565,02 m. e E 173.663,85 m.; deste, segue com azimute de 234°31'52" e distância de 93,93 m., até o vértice 107, de coordenadas N 8.242.510,52 m. e E 173.587,35 m.; deste, segue com azimute de 144°18'56" e distância de 47,35 m., até o vértice 108, de coordenadas N 8.242.472,06 m. e E 173.614,97 m., situado no eixo da Rodovia DF-001; deste, segue pela Rodovia DF-001 até o vértice 109, de coordenadas N 8.238.712,09 m. e E 163.225,19 m., situado no entroncamento da Rodovia DF-001 com a Rodovia BR-060; deste, segue pela Rodovia BR-060 até o vértice 110, de coordenadas N 8.236.941,42 m. e E 160.956,28 m., situado no entroncamento da Rodovia BR-060 com a Rodovia DF-280; deste, segue pela Rodovia DF-280 até o vértice 111, de coordenadas N 8.235.611,26 m. e E 155.318,10 m., situado no cruzamento da Rodovia DF-280 com o Córrego Bananal; deste, segue pelo Córrego Bananal até o vértice 112, de coordenadas N 8.235.668,72 m. e E 155.256,56 m., situado no ponto de confluência entre o Córrego Bananal e o Córrego Samambaia; deste, segue pelo Córrego Samambaia até o vértice 113, de coordenadas N 8.235.574,45 m. e E 153.645,02 m., situado no ponto de confluência entre o Córrego Samambaia e o Córrego Água Limpa; deste, segue pelo Córrego Água Limpa até o vértice 114, de coordenadas N 8.236.207,65 m. e E 153.210,84 m.; deste, segue com azimute de 248°53'49" e distância de 0,57 m., até o vértice 115, de coordenadas N 8.236.207,45 m. e E 153.210,32 m.; deste, segue com azimute de 256°45'41" e distância de 22,38 m., até o vértice 116, de coordenadas N 8.236.202,32 m. e E 153.188,53 m.; deste, segue com azimute de 256°45'39" e distância de 2,25 m., até o vértice 117, de coordenadas N 8.236.201,81 m. e E 153.186,33 m.; deste, segue com azimute de 245°18'36" e distância de 18,48 m., até o vértice 118, de coordenadas N 8.236.194,09 m. e E 153.169,55 m.; deste, segue com azimute de 220°27'29" e distância de 10,78 m., até o vértice 119, de coordenadas N 8.236.185,88 m. e E 153.162,55 m.; deste, segue com azimute de 277°28'43" e distância de 0,37 m., até o vértice 120, de coordenadas N 8.236.185,93 m. e E 153.162,18 m.; deste, segue com azimute de 279°03'03" e distância de 16,28 m., até o vértice 121, de coordenadas N 8.236.188,49 m. e E 153.146,10 m.; deste, segue com azimute de 279°03'00" e distância de 6,86 m., até o vértice 122, de coordenadas N 8.236.189,57 m. e E 153.139,33 m.; deste, segue com azimute de 279°03'03" e distância de 5,95 m., até o vértice 123, de coordenadas N 8.236.190,51 m. e E 153.133,45 m.; deste, segue com azimute de 274°12'11" e distância de 26,88 m., até o vértice 124, de coordenadas N 8.236.192,48 m. e E 153.106,64 m.; deste, segue com azimute de 264°39'48" e distância de 15,80 m., até o vértice 125, de coordenadas N 8.236.191,01 m. e E 153.090,91 m.; deste, segue com azimute de 230°21'17" e distância de 10,73 m., até o vértice 126, de coordenadas N 8.236.184,16 m. e E 153.082,65 m.; deste, segue com azimute de 263°18'11" e distância de 8,06 m., até o vértice 127, de coordenadas N 8.236.183,22 m. e E 153.074,65 m.; deste, segue com azimute de 263°18'12" e distância de 3,74 m., até o vértice 128, de coordenadas N 8.236.182,79 m. e E 153.070,94 m.; deste, segue com azimute de 263°18'10" e distância de 2,86 m., até o

vértice 129, de coordenadas N 8.236.182,45 m. e E 153.068,09 m.; deste, segue com azimute de 268°15'50" e distância de 1,16 m., até o vértice 130, de coordenadas N 8.236.182,42 m. e E 153.066,94 m., situado no eixo da Rodovia DF-190; deste, segue pela Rodovia DF-190 até o vértice 131, de coordenadas N 8.235.896,52 m. e E 152.786,73 m.; deste, segue com azimute de 261°10'00" e distância de 62,88 m., até o vértice 132, de coordenadas N 8.235.886,87 m. e E 152.724,60 m.; deste, segue com azimute de 262°41'24" e distância de 37,37 m., até o vértice 133, de coordenadas N 8.235.882,11 m. e E 152.687,54 m.; deste, segue com azimute de 252°54'00" e distância de 10,33 m., até o vértice 134, de coordenadas N 8.235.879,07 m. e E 152.677,66 m.; deste, segue com azimute de 306°24'58" e distância de 8,79 m., até o vértice 135, de coordenadas N 8.235.884,29 m. e E 152.670,59 m.; deste, segue com azimute de 275°36'13" e distância de 12,33 m., até o vértice 136, de coordenadas N 8.235.885,50 m. e E 152.658,32 m.; deste, segue com azimute de 289°47'39" e distância de 8,76 m., até o vértice 137, de coordenadas N 8.235.888,46 m. e E 152.650,08 m.; deste, segue com azimute de 263°18'16" e distância de 12,97 m., até o vértice 138, de coordenadas N 8.235.886,95 m. e E 152.637,21 m.; deste, segue com azimute de 277°26'50" e distância de 14,27 m., até o vértice 139, de coordenadas N 8.235.888,80 m. e E 152.623,05 m.; deste, segue com azimute de 269°55'00" e distância de 37,18 m., até o vértice 140, de coordenadas N 8.235.888,75 m. e E 152.585,87 m.; deste, segue com azimute de 264°39'34" e distância de 15,62 m., até o vértice 141, de coordenadas N 8.235.887,29 m. e E 152.570,33 m.; deste, segue com azimute de 278°48'23" e distância de 19,86 m., até o vértice 142, de coordenadas N 8.235.890,33 m. e E 152.550,70 m.; deste, segue com azimute de 287°47'57" e distância de 13,93 m., até o vértice 143, de coordenadas N 8.235.894,59 m. e E 152.537,43 m.; deste, segue com azimute de 280°16'12" e distância de 16,93 m., até o vértice 144, de coordenadas N 8.235.897,61 m. e E 152.520,78 m.; deste, segue com azimute de 254°58'49" e distância de 23,06 m., até o vértice 145, de coordenadas N 8.235.891,63 m. e E 152.498,50 m.; deste, segue com azimute de 248°05'01" e distância de 17,92 m., até o vértice 146, de coordenadas N 8.235.884,94 m. e E 152.481,88 m.; deste, segue com azimute de 274°04'05" e distância de 15,91 m., até o vértice 147, de coordenadas N 8.235.886,07 m. e E 152.466,00 m.; deste, segue com azimute de 266°41'49" e distância de 15,95 m., até o vértice 148, de coordenadas N 8.235.885,15 m. e E 152.450,08 m.; deste, segue com azimute de 282°20'23" e distância de 6,62 m., até o vértice 149, de coordenadas N 8.235.886,57 m. e E 152.443,61 m.; deste, segue com azimute de 255°13'37" e distância de 4,63 m., até o vértice 150, de coordenadas N 8.235.885,39 m. e E 152.439,14 m.; deste, segue com azimute de 226°27'21" e distância de 15,62 m., até o vértice 151, de coordenadas N 8.235.874,63 m. e E 152.427,81 m.; deste, segue com azimute de 226°27'21" e distância de 25,91 m., até o vértice 152, de coordenadas N 8.235.856,78 m. e E 152.409,03 m.; deste, segue com azimute de 189°09'00" e distância de 5,77 m., até o vértice 153, de coordenadas N 8.235.851,08 m. e E 152.408,11 m.; deste, segue com azimute de 154°04'09" e distância de 7,49 m., até o vértice 154, de coordenadas N 8.235.844,34 m. e E 152.411,39 m.; deste, segue com azimute de 226°13'40" e distância de 15,36 m., até o vértice 155, de coordenadas N 8.235.833,71 m. e E 152.400,30 m.; deste, segue com azimute de 194°15'22" e distância de 5,49 m., até o vértice 156, de coordenadas N 8.235.828,40 m. e E 152.398,95 m.; deste, segue com azimute de 175°42'07" e distância de 7,14 m., até o vértice 157, de coordenadas N 8.235.821,27 m. e E 152.399,48 m.; deste, segue com azimute de 181°14'57" e distância de 4,59 m., até o vértice 158, de coordenadas N 8.235.816,68 m. e E 152.399,38 m.; deste, segue com azimute de 174°06'09" e distância de 4,14 m., até o vértice 159, de coordenadas N 8.235.812,57 m. e E 152.399,81 m.; deste, segue com azimute de 158°09'53" e distância de 8,21 m., até o vértice 160, de coordenadas N 8.235.804,95 m. e E 152.402,86 m.; deste, segue com azimute de 181°26'47" e distância de 7,87 m., até o vértice 161, de coordenadas N 8.235.797,08 m. e E 152.402,66 m.; deste, segue com azimute de 211°40'33" e distância de 22,98 m., até o vértice 162, de coordenadas N 8.235.777,52 m. e E 152.390,59 m.; deste, segue com azimute de

217°18'33" e distância de 12,46 m., até o vértice 163, de coordenadas N 8.235.767,61 m. e E 152.383,04 m.; deste, segue com azimute de 215°06'01" e distância de 12,30 m., até o vértice 164, de coordenadas N 8.235.757,55 m. e E 152.375,97 m.; deste, segue com azimute de 215°06'01" e distância de 19,58 m., até o vértice 165, de coordenadas N 8.235.741,53 m. e E 152.364,71 m.; deste, segue com azimute de 232°37'42" e distância de 13,33 m., até o vértice 166, de coordenadas N 8.235.733,44 m. e E 152.354,11 m.; deste, segue com azimute de 254°17'05" e distância de 31,38 m., até o vértice 167, de coordenadas N 8.235.724,94 m. e E 152.323,91 m.; deste, segue com azimute de 235°02'01" e distância de 16,79 m., até o vértice 168, de coordenadas N 8.235.715,31 m. e E 152.310,15 m.; deste, segue com azimute de 251°50'14" e distância de 41,74 m., até o vértice 169, de coordenadas N 8.235.702,30 m. e E 152.270,48 m.; deste, segue com azimute de 260°47'39" e distância de 23,83 m., até o vértice 170, de coordenadas N 8.235.698,49 m. e E 152.246,96 m.; deste, segue com azimute de 260°47'38" e distância de 21,85 m., até o vértice 171, de coordenadas N 8.235.694,99 m. e E 152.225,40 m.; deste, segue com azimute de 255°43'08" e distância de 15,62 m., até o vértice 172, de coordenadas N 8.235.691,14 m. e E 152.210,26 m.; deste, segue com azimute de 240°33'43" e distância de 7,36 m., até o vértice 173, de coordenadas N 8.235.687,53 m. e E 152.203,85 m.; deste, segue com azimute de 222°05'06" e distância de 17,21 m., até o vértice 174, de coordenadas N 8.235.674,75 m. e E 152.192,32 m.; deste, segue com azimute de 241°55'47" e distância de 7,71 m., até o vértice 175, de coordenadas N 8.235.671,13 m. e E 152.185,52 m.; deste, segue com azimute de 266°55'40" e distância de 8,66 m., até o vértice 176, de coordenadas N 8.235.670,66 m. e E 152.176,87 m.; deste, segue com azimute de 266°55'40" e distância de 16,90 m., até o vértice 177, de coordenadas N 8.235.669,76 m. e E 152.160,00 m.; deste, segue com azimute de 266°55'39" e distância de 18,62 m., até o vértice 178, de coordenadas N 8.235.668,76 m. e E 152.141,41 m.; deste, segue com azimute de 266°55'39" e distância de 55,73 m., até o vértice 179, de coordenadas N 8.235.665,77 m. e E 152.085,76 m.; deste, segue com azimute de 275°34'44" e distância de 12,55 m., até o vértice 180, de coordenadas N 8.235.666,99 m. e E 152.073,26 m.; deste, segue com azimute de 275°34'42" e distância de 6,88 m., até o vértice 181, de coordenadas N 8.235.667,66 m. e E 152.066,42 m.; deste, segue com azimute de 282°17'56" e distância de 35,73 m., até o vértice 182, de coordenadas N 8.235.675,27 m. e E 152.031,50 m.; deste, segue com azimute de 305°04'14" e distância de 3,69 m., até o vértice 183, de coordenadas N 8.235.677,39 m. e E 152.028,48 m.; deste, segue com azimute de 316°19'03" e distância de 4,79 m., até o vértice 184, de coordenadas N 8.235.680,86 m. e E 152.025,17 m.; deste, segue com azimute de 286°03'01" e distância de 2,48 m., até o vértice 185, de coordenadas N 8.235.681,55 m. e E 152.022,79 m.; deste, segue com azimute de 290°58'52" e distância de 6,59 m., até o vértice 186, de coordenadas N 8.235.683,91 m. e E 152.016,63 m.; deste, segue com azimute de 297°24'45" e distância de 4,91 m., até o vértice 187, de coordenadas N 8.235.686,17 m. e E 152.012,27 m.; deste, segue com azimute de 337°16'39" e distância de 3,37 m., até o vértice 188, de coordenadas N 8.235.689,28 m. e E 152.010,97 m.; deste, segue com azimute de 7°25'06" e distância de 4,12 m., até o vértice 189, de coordenadas N 8.235.693,37 m. e E 152.011,50 m.; deste, segue com azimute de 6°09'27" e distância de 7,44 m., até o vértice 190, de coordenadas N 8.235.700,76 m. e E 152.012,30 m.; deste, segue com azimute de 348°00'36" e distância de 2,28 m., até o vértice 191, de coordenadas N 8.235.702,99 m. e E 152.011,83 m.; deste, segue com azimute de 313°42'05" e distância de 1,56 m., até o vértice 192, de coordenadas N 8.235.704,07 m. e E 152.010,70 m.; deste, segue com azimute de 287°22'05" e distância de 0,70 m., até o vértice 193, de coordenadas N 8.235.704,28 m. e E 152.010,03 m.; deste, segue com azimute de 259°43'59" e distância de 6,99 m., até o vértice 194, de coordenadas N 8.235.703,04 m. e E 152.003,15 m.; deste, segue com azimute de 259°43'56" e distância de 5,10 m., até o vértice 195, de coordenadas N 8.235.702,13 m. e E 151.998,13 m.; deste, segue com azimute de 259°43'57" e distância de 0,85 m., até o vértice 196, de coordenadas N 8.235.701,98 m. e E 151.997,30

m.; deste, segue com azimute de $213^{\circ}51'11''$ e distância de 11,69 m., até o vértice 197, de coordenadas N 8.235.692,26 m. e E 151.990,78 m.; deste, segue com azimute de $239^{\circ}07'29''$ e distância de 7,55 m., até o vértice 198, de coordenadas N 8.235.688,39 m. e E 151.984,30 m.; deste, segue com azimute de $266^{\circ}38'26''$ e distância de 11,64 m., até o vértice 199, de coordenadas N 8.235.687,71 m. e E 151.972,68 m.; deste, segue com azimute de $247^{\circ}36'19''$ e distância de 10,69 m., até o vértice 200, de coordenadas N 8.235.683,63 m. e E 151.962,79 m.; deste, segue com azimute de $272^{\circ}00'41''$ e distância de 11,12 m., até o vértice 201, de coordenadas N 8.235.684,02 m. e E 151.951,68 m.; deste, segue com azimute de $252^{\circ}09'32''$ e distância de 4,10 m., até o vértice 202, de coordenadas N 8.235.682,77 m. e E 151.947,78 m.; deste, segue com azimute de $236^{\circ}44'18''$ e distância de 38,10 m., até o vértice 203, de coordenadas N 8.235.661,87 m. e E 151.915,92 m.; deste, segue com azimute de $229^{\circ}27'14''$ e distância de 29,11 m., até o vértice 204, de coordenadas N 8.235.642,95 m. e E 151.893,80 m.; deste, segue com azimute de $221^{\circ}20'54''$ e distância de 19,16 m., até o vértice 205, de coordenadas N 8.235.628,56 m. e E 151.881,15 m.; deste, segue com azimute de $212^{\circ}05'35''$ e distância de 12,56 m., até o vértice 206, de coordenadas N 8.235.617,93 m. e E 151.874,47 m.; deste, segue com azimute de $210^{\circ}33'34''$ e distância de 28,45 m., até o vértice 207, de coordenadas N 8.235.593,43 m. e E 151.860,01 m.; deste, segue com azimute de $217^{\circ}57'43''$ e distância de 21,59 m., até o vértice 208, de coordenadas N 8.235.576,40 m. e E 151.846,73 m.; deste, segue com azimute de $224^{\circ}51'00''$ e distância de 15,75 m., até o vértice 209, de coordenadas N 8.235.565,24 m. e E 151.835,62 m.; deste, segue com azimute de $233^{\circ}11'34''$ e distância de 14,51 m., até o vértice 210, de coordenadas N 8.235.556,54 m. e E 151.824,00 m.; deste, segue com azimute de $233^{\circ}11'33''$ e distância de 20,18 m., até o vértice 211, de coordenadas N 8.235.552,05 m. e E 151.818,00 m.; deste, segue com azimute de $233^{\circ}11'33''$ e distância de 21,44 m., até o vértice 212, de coordenadas N 8.235.539,96 m. e E 151.801,84 m.; deste, segue com azimute de $228^{\circ}57'08''$ e distância de 21,44 m., até o vértice 213, de coordenadas N 8.235.525,88 m. e E 151.785,67 m.; deste, segue com azimute de $215^{\circ}16'56''$ e distância de 6,46 m., até o vértice 214, de coordenadas N 8.235.520,61 m. e E 151.781,94 m.; deste, segue com azimute de $215^{\circ}16'54''$ e distância de 4,22 m., até o vértice 215, de coordenadas N 8.235.517,16 m. e E 151.779,50 m.; deste, segue com azimute de $227^{\circ}44'44''$ e distância de 42,07 m., até o vértice 216, de coordenadas N 8.235.488,87 m. e E 151.748,36 m.; deste, segue com azimute de $217^{\circ}58'48''$ e distância de 9,08 m., até o vértice 217, de coordenadas N 8.235.481,71 m. e E 151.742,77 m.; deste, segue com azimute de $201^{\circ}08'11''$ e distância de 4,16 m., até o vértice 218, de coordenadas N 8.235.477,83 m. e E 151.741,27 m.; deste, segue com azimute de $176^{\circ}34'46''$ e distância de 11,81 m., até o vértice 219, de coordenadas N 8.235.466,04 m. e E 151.741,97 m.; deste, segue com azimute de $165^{\circ}17'16''$ e distância de 10,59 m., até o vértice 220, de coordenadas N 8.235.455,80 m. e E 151.744,66 m.; deste, segue com azimute de $146^{\circ}17'15''$ e distância de 5,46 m., até o vértice 221, de coordenadas N 8.235.451,26 m. e E 151.747,69 m.; deste, segue com azimute de $146^{\circ}17'19''$ e distância de 2,84 m., até o vértice 222, de coordenadas N 8.235.448,90 m. e E 151.749,27 m.; deste, segue com azimute de $135^{\circ}53'32''$ e distância de 4,90 m., até o vértice 223, de coordenadas N 8.235.445,38 m. e E 151.752,68 m., situado no ponto às margens do Rio Descoberto; deste, segue pelo Rio Descoberto até o vértice 224, de coordenadas N 8.236.167,44 m. e E 151.010,47 m., situado no ponto de confluência entre o Rio Descoberto e o Rio Melchior; deste, segue pelo Rio Melchior até o vértice 225, de coordenadas N 8.244.009,12 m. e E 163.302,70 m., situado no ponto de confluência entre o Rio Melchior e o Ribeirão Taguatinga; deste, segue pelo Ribeirão Taguatinga até o vértice 1, de coordenadas N 8.245.949,09 m. e E 170.572,89 m.; ponto inicial da descrição deste perímetro. Todos os azimutes e distâncias, áreas e perímetros foram calculados no plano de projeção UTM. Todas as coordenadas aqui descritas estão georreferenciadas ao Sistema Geodésico Brasileiro e encontram-se representadas no Sistema UTM, referenciadas ao Meridiano Central 45° WGr, Fuso 23, tendo como o *Datum* o SICAD-SIRGAS 2000. Todos os azimutes e distâncias, áreas e perímetros foram calculados no plano de projeção UTM.



MEMORIAL DESCRITIVO

SANTA MARIA – RA XIII

Perímetro: 54.220,966 m

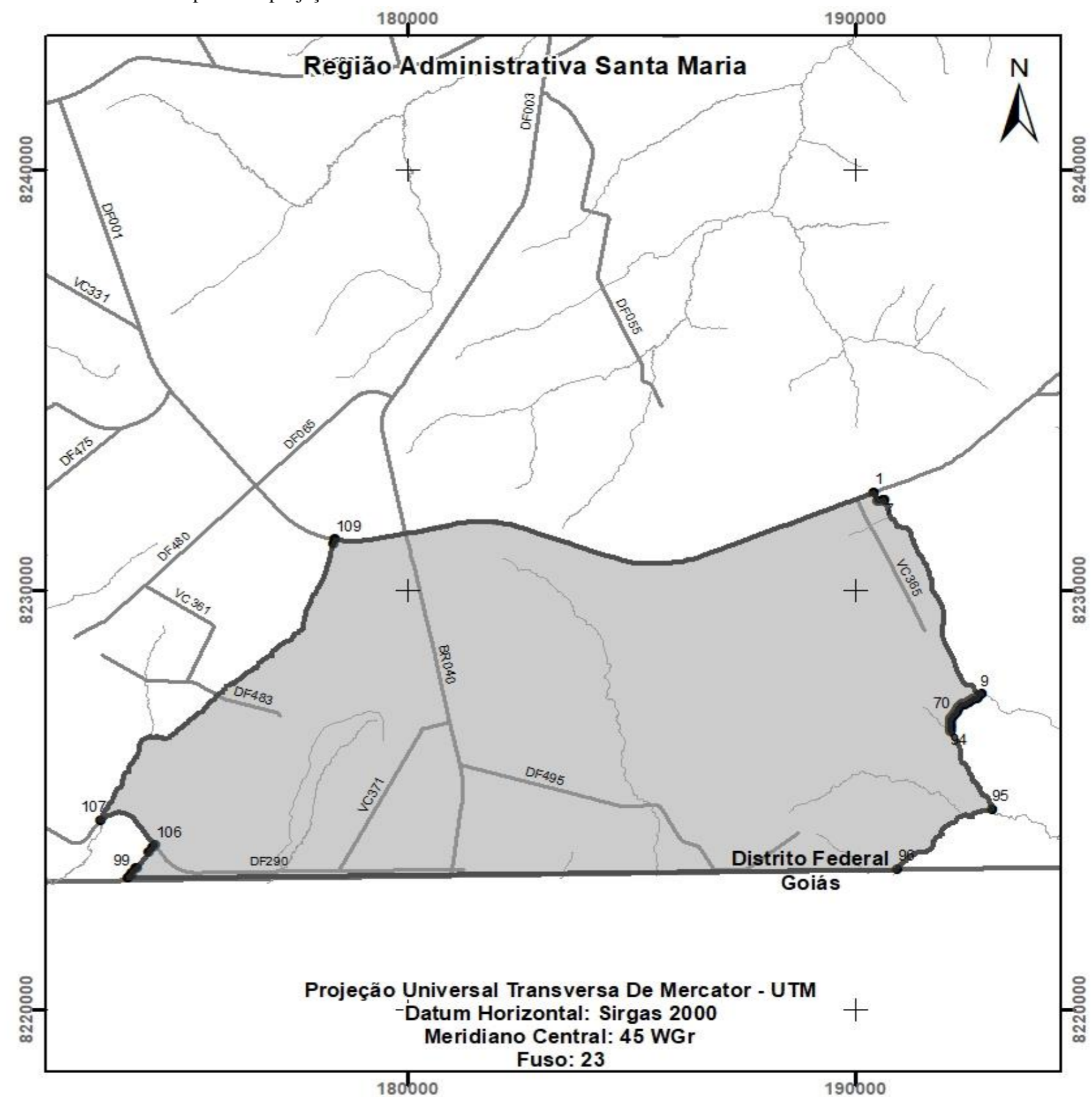
Área: 13.158,309 ha

Inicia-se a descrição deste perímetro no vértice 1, de coordenadas N 8.232.304,76 m. e E 190.379,34 m., situado no eixo da Rodovia DF-001, deste, segue com azimute de 155°22'50" e distância de 234,10 m., até o vértice 2, de coordenadas N 8.232.091,94 m. e E 190.476,86 m.; deste, segue com azimute de 97°18'29" e distância de 12,42 m., até o vértice 3, de coordenadas N 8.232.090,36 m. e E 190.489,18 m.; deste, segue com azimute de 77°00'46" e distância de 36,73 m., até o vértice 4, de coordenadas N 8.232.098,61 m. e E 190.524,97 m.; deste, segue com azimute de 77°00'47" e distância de 77,94 m., até o vértice 5, de coordenadas N 8.232.116,13 m. e E 190.600,92 m.; deste, segue com azimute de 83°49'16" e distância de 11,57 m., até o vértice 6, de coordenadas N 8.232.117,38 m. e E 190.612,42 m.; deste, segue com azimute de 105°55'51" e distância de 8,85 m., até o vértice 7, de coordenadas N 8.232.114,95 m. e E 190.620,93 m.; ponto situado às margens do Ribeirão Santana deste, segue margeando o Ribeirão Santana, até o vértice 8, de coordenadas N 8.227.528,47 m. e E 192.786,31 m.; deste, segue com azimute de 222°00'40" e distância de 50,56 m., até o vértice 9, de coordenadas N 8.227.490,90 m. e E 192.752,47 m.; deste, segue com azimute de 237°55'18" e distância de 20,99 m., até o vértice 10, de coordenadas N 8.227.479,75 m. e E 192.734,68 m.; deste, segue com azimute de 225°19'37" e distância de 8,85 m., até o vértice 11, de coordenadas N 8.227.473,53 m. e E 192.728,39 m.; deste, segue com azimute de 206°13'50" e distância de 11,60 m., até o vértice 12, de coordenadas N 8.227.463,13 m. e E 192.723,27 m.; deste, segue com azimute de 194°02'23" e distância de 8,27 m., até o vértice 13, de coordenadas N 8.227.455,11 m. e E 192.721,26 m.; deste, segue com azimute de 194°02'21" e distância de 12,64 m., até o vértice 14, de coordenadas N 8.227.442,84 m. e E 192.718,19 m.; deste, segue com azimute de 210°15'39" e distância de 19,24 m., até o vértice 15, de coordenadas N 8.227.426,22 m. e E 192.708,50 m.; deste, segue com azimute de 223°00'00" e distância de 10,64 m., até o vértice 16, de coordenadas N 8.227.418,44 m. e E 192.701,24 m.; deste, segue com azimute de 237°34'50" e distância de 14,57 m., até o vértice 17, de coordenadas N 8.227.410,63 m. e E 192.688,94 m.; deste, segue com azimute de 237°34'49" e distância de 10,28 m., até o vértice 18, de coordenadas N 8.227.405,12 m. e E 192.680,26 m.; deste, segue com azimute de 258°03'38" e distância de 15,42 m., até o vértice 19, de coordenadas N 8.227.401,93 m. e E 192.665,17 m.; deste, segue com azimute de 277°56'35" e distância de 8,76 m., até o vértice 20, de coordenadas N 8.227.403,14 m. e E 192.656,49 m.; deste, segue com azimute de 277°56'36" e distância de 12,16 m., até o vértice 21, de coordenadas N 8.227.404,82 m. e E 192.644,45 m.; deste, segue com azimute de 260°21'20" e distância de 6,26 m., até o vértice 22, de coordenadas N 8.227.403,77 m. e E 192.638,27 m.; deste, segue com azimute de 260°21'22" e distância de 8,69 m., até o vértice 23, de coordenadas N 8.227.402,31 m. e E 192.629,71 m.; deste, segue com azimute de 240°15'05" e distância de 7,11 m., até o vértice 24, de coordenadas N 8.227.398,78 m. e E 192.623,53 m.; deste, segue com azimute de 237°05'41" e distância de 17,89 m., até o vértice 25, de coordenadas N 8.227.389,07 m. e E 192.608,52 m.; deste, segue com azimute de 233°42'59" e distância de 26,54 m., até o vértice 26, de coordenadas N 8.227.373,36 m. e E 192.587,12 m.; deste, segue com azimute de 233°42'59" e distância de 19,52 m., até o vértice 27, de coordenadas N 8.227.361,81 m. e E 192.571,38 m.; deste, segue com azimute de 258°34'52" e distância de 14,50 m., até o vértice 28, de coordenadas N 8.227.358,94 m. e E 192.557,17 m.; deste, segue com azimute de 229°53'06" e distância de 6,28 m., até o vértice 29, de coordenadas N 8.227.354,89 m. e E 192.552,37 m.; deste, segue com

azimute de 199°56'07" e distância de 12,03 m., até o vértice 30, de coordenadas N 8.227.343,58 m. e E 192.548,27 m.; deste, segue com azimute de 243°50'09" e distância de 26,41 m., até o vértice 31, de coordenadas N 8.227.331,93 m. e E 192.524,56 m.; deste, segue com azimute de 243°50'09" e distância de 10,52 m., até o vértice 32, de coordenadas N 8.227.327,29 m. e E 192.515,12 m.; deste, segue com azimute de 226°07'04" e distância de 12,21 m., até o vértice 33, de coordenadas N 8.227.318,83 m. e E 192.506,32 m.; deste, segue com azimute de 226°07'04" e distância de 11,51 m., até o vértice 34, de coordenadas N 8.227.310,85 m. e E 192.498,03 m.; deste, segue com azimute de 243°08'06" e distância de 13,00 m., até o vértice 35, de coordenadas N 8.227.304,98 m. e E 192.486,43 m.; deste, segue com azimute de 256°15'07" e distância de 14,04 m., até o vértice 36, de coordenadas N 8.227.301,64 m. e E 192.472,80 m.; deste, segue com azimute de 256°15'06" e distância de 12,20 m., até o vértice 37, de coordenadas N 8.227.298,74 m. e E 192.460,95 m.; deste, segue com azimute de 240°11'46" e distância de 21,61 m., até o vértice 38, de coordenadas N 8.227.288,00 m. e E 192.442,20 m.; deste, segue com azimute de 222°40'16" e distância de 15,54 m., até o vértice 39, de coordenadas N 8.227.276,58 m. e E 192.431,66 m.; deste, segue com azimute de 233°36'41" e distância de 7,71 m., até o vértice 40, de coordenadas N 8.227.272,00 m. e E 192.425,45 m.; deste, segue com azimute de 265°42'50" e distância de 7,72 m., até o vértice 41, de coordenadas N 8.227.271,42 m. e E 192.417,76 m.; deste, segue com azimute de 246°19'06" e distância de 7,79 m., até o vértice 42, de coordenadas N 8.227.268,30 m. e E 192.410,63 m.; deste, segue com azimute de 246°19'05" e distância de 11,98 m., até o vértice 43, de coordenadas N 8.227.263,49 m. e E 192.399,66 m.; deste, segue com azimute de 264°58'17" e distância de 3,78 m., até o vértice 44, de coordenadas N 8.227.263,15 m. e E 192.395,89 m.; deste, segue com azimute de 280°37'04" e distância de 7,90 m., até o vértice 45, de coordenadas N 8.227.264,61 m. e E 192.388,13 m.; deste, segue com azimute de 280°37'06" e distância de 10,47 m., até o vértice 46, de coordenadas N 8.227.266,54 m. e E 192.377,84 m.; deste, segue com azimute de 294°28'31" e distância de 6,86 m., até o vértice 47, de coordenadas N 8.227.269,38 m. e E 192.371,60 m.; deste, segue com azimute de 294°28'33" e distância de 9,23 m., até o vértice 48, de coordenadas N 8.227.273,20 m. e E 192.363,20 m.; deste, segue com azimute de 232°26'48" e distância de 51,71 m., até o vértice 49, de coordenadas N 8.227.241,68 m. e E 192.322,20 m.; deste, segue com azimute de 236°35'31" e distância de 9,51 m., até o vértice 50, de coordenadas N 8.227.236,45 m. e E 192.314,26 m.; deste, segue com azimute de 217°04'39" e distância de 21,34 m., até o vértice 51, de coordenadas N 8.227.219,42 m. e E 192.301,40 m.; deste, segue com azimute de 200°43'56" e distância de 10,86 m., até o vértice 52, de coordenadas N 8.227.209,27 m. e E 192.297,55 m.; deste, segue com azimute de 218°58'53" e distância de 15,54 m., até o vértice 53, de coordenadas N 8.227.197,19 m. e E 192.287,78 m.; deste, segue com azimute de 218°58'54" e distância de 13,92 m., até o vértice 54, de coordenadas N 8.227.186,37 m. e E 192.279,02 m.; deste, segue com azimute de 209°43'04" e distância de 13,36 m., até o vértice 55, de coordenadas N 8.227.174,76 m. e E 192.272,40 m.; deste, segue com azimute de 209°43'03" e distância de 13,79 m., até o vértice 56, de coordenadas N 8.227.162,78 m. e E 192.265,56 m.; deste, segue com azimute de 189°31'19" e distância de 16,80 m., até o vértice 57, de coordenadas N 8.227.146,22 m. e E 192.262,78 m.; deste, segue com azimute de 204°48'34" e distância de 12,27 m., até o vértice 58, de coordenadas N 8.227.135,08 m. e E 192.257,63 m.; deste, segue com azimute de 193°58'15" e distância de 11,06 m., até o vértice 59, de coordenadas N 8.227.124,34 m. e E 192.254,96 m.; deste, segue com azimute de 208°21'00" e distância de 17,22 m., até o vértice 60, de coordenadas N 8.227.109,19 m. e E 192.246,78 m.; deste, segue com azimute de 212°40'07" e distância de 4,90 m., até o vértice 61, de coordenadas N 8.227.105,06 m. e E 192.244,14 m.; deste, segue com azimute de 200°08'10" e distância de 20,46 m., até o vértice 62, de coordenadas N 8.227.085,85 m. e E 192.237,09 m.; deste, segue com azimute de 229°07'31" e distância de 41,32 m., até o vértice 63, de coordenadas N 8.227.058,81 m. e E

192.205,85 m.; deste, segue com azimute de 214°11'47" e distância de 8,78 m., até o vértice 64, de coordenadas N 8.227.051,55 m. e E 192.200,91 m.; deste, segue com azimute de 205°10'13" e distância de 23,51 m., até o vértice 65, de coordenadas N 8.227.030,27 m. e E 192.190,91 m.; deste, segue com azimute de 222°22'55" e distância de 11,85 m., até o vértice 66, de coordenadas N 8.227.021,51 m. e E 192.182,92 m.; deste, segue com azimute de 222°22'55" e distância de 18,37 m., até o vértice 67, de coordenadas N 8.227.007,95 m. e E 192.170,54 m.; deste, segue com azimute de 222°22'56" e distância de 6,09 m., até o vértice 68, de coordenadas N 8.227.003,45 m. e E 192.166,44 m.; deste, segue com azimute de 254°47'16" e distância de 9,19 m., até o vértice 69, de coordenadas N 8.227.001,04 m. e E 192.157,57 m.; deste, segue com azimute de 219°27'38" e distância de 30,28 m., até o vértice 70, de coordenadas N 8.226.977,66 m. e E 192.138,33 m.; deste, segue com azimute de 208°34'25" e distância de 17,03 m., até o vértice 71, de coordenadas N 8.226.962,71 m. e E 192.130,18 m.; deste, segue com azimute de 208°31'36" e distância de 14,19 m., até o vértice 72, de coordenadas N 8.226.950,24 m. e E 192.123,40 m.; deste, segue com azimute de 203°14'41" e distância de 24,92 m., até o vértice 73, de coordenadas N 8.226.927,34 m. e E 192.113,57 m.; deste, segue com azimute de 199°00'51" e distância de 23,83 m., até o vértice 74, de coordenadas N 8.226.904,81 m. e E 192.105,81 m.; deste, segue com azimute de 199°00'52" e distância de 18,26 m., até o vértice 75, de coordenadas N 8.226.887,54 m. e E 192.099,86 m.; deste, segue com azimute de 168°56'18" e distância de 22,92 m., até o vértice 76, de coordenadas N 8.226.865,05 m. e E 192.104,25 m.; deste, segue com azimute de 183°50'30" e distância de 26,92 m., até o vértice 77, de coordenadas N 8.226.838,18 m. e E 192.102,45 m.; deste, segue com azimute de 177°43'14" e distância de 26,53 m., até o vértice 78, de coordenadas N 8.226.811,68 m. e E 192.103,51 m.; deste, segue com azimute de 189°48'21" e distância de 14,43 m., até o vértice 79, de coordenadas N 8.226.797,46 m. e E 192.101,05 m.; deste, segue com azimute de 203°08'13" e distância de 12,79 m., até o vértice 80, de coordenadas N 8.226.785,70 m. e E 192.096,02 m.; deste, segue com azimute de 200°58'40" e distância de 13,35 m., até o vértice 81, de coordenadas N 8.226.773,23 m. e E 192.091,24 m.; deste, segue com azimute de 183°12'58" e distância de 14,11 m., até o vértice 82, de coordenadas N 8.226.759,14 m. e E 192.090,45 m.; deste, segue com azimute de 174°34'02" e distância de 21,04 m., até o vértice 83, de coordenadas N 8.226.738,20 m. e E 192.092,44 m.; deste, segue com azimute de 163°22'55" e distância de 7,81 m., até o vértice 84, de coordenadas N 8.226.730,72 m. e E 192.094,67 m.; deste, segue com azimute de 152°10'50" e distância de 4,46 m., até o vértice 85, de coordenadas N 8.226.726,77 m. e E 192.096,76 m.; deste, segue com azimute de 148°22'58" e distância de 9,18 m., até o vértice 86, de coordenadas N 8.226.718,95 m. e E 192.101,57 m.; deste, segue com azimute de 143°15'03" e distância de 15,32 m., até o vértice 87, de coordenadas N 8.226.706,68 m. e E 192.110,73 m.; deste, segue com azimute de 157°43'18" e distância de 9,85 m., até o vértice 88, de coordenadas N 8.226.697,56 m. e E 192.114,47 m.; deste, segue com azimute de 188°51'11" e distância de 6,42 m., até o vértice 89, de coordenadas N 8.226.691,22 m. e E 192.113,48 m.; deste, segue com azimute de 204°00'14" e distância de 17,39 m., até o vértice 90, de coordenadas N 8.226.675,34 m. e E 192.106,41 m.; deste, segue com azimute de 204°00'14" e distância de 19,01 m., até o vértice 91, de coordenadas N 8.226.657,98 m. e E 192.098,68 m.; deste, segue com azimute de 200°38'17" e distância de 10,50 m., até o vértice 92, de coordenadas N 8.226.648,15 m. e E 192.094,97 m.; deste, segue com azimute de 195°25'25" e distância de 8,38 m., até o vértice 93, de coordenadas N 8.226.640,07 m. e E 192.092,75 m.; deste, segue com azimute de 189°45'03" e distância de 8,70 m., até o vértice 94, de coordenadas N 8.226.631,50 m. e E 192.091,27 m.; ponto situado às margens do Córrego Fundo deste, segue margeando o Córrego Fundo, até o vértice 95, de coordenadas N 8.224.770,05 m. e E 193.020,99 m.; ponto de confluência entre o Córrego Fundo e o Ribeirão Água Quente deste, segue margeando o Ribeirão Água Quente, até o vértice 96, de coordenadas N 8.223.347,15 m. e E 190.916,44 m.; ponto de cruzamento entre o Ribeirão Água Quente e o Limite Sul do Distrito Federal deste, segue pelo Limite Sul do Distrito Federal, até o vértice 97, de coordenadas N 8.223.123,17 m. e E 173.775,64 m.; deste, segue com azimute de 34°18'07" e distância de 76,33 m., até o vértice 98, de coordenadas N 8.223.186,22 m. e E 173.818,66 m.; deste, segue com azimute de 36°50'49" e distância de 64,16 m., até o vértice 99, de coordenadas N 8.223.237,57 m. e E 173.857,14 m.; deste, segue com azimute de 36°50'47" e distância de 20,90 m., até o vértice 100, de coordenadas N 8.223.254,29 m. e E 173.869,67 m.; deste, segue com azimute de 36°50'49" e distância de 142,19 m., até o vértice 101, de coordenadas N 8.223.368,08 m. e E 173.954,94 m.; deste, segue com azimute de 36°50'49" e distância de 15,54 m., até o vértice 102, de coordenadas N 8.223.380,52 m. e E 173.964,26 m.; deste, segue com azimute de 36°50'49" e distância de 445,13 m., até o vértice 103, de coordenadas N 8.223.736,73 m. e E 174.231,20 m.; deste, segue com azimute de 36°50'49" e distância de 150,28 m., até o vértice 104, de coordenadas N 8.223.857,00 m. e E 174.321,32 m.; deste, segue com azimute de 36°50'49" e distância de 25,62 m., até o vértice 105, de coordenadas N 8.223.877,50 m. e E 174.336,68 m.; deste, segue com azimute de 38°32'58" e distância de 50,14 m., até o vértice 106, de coordenadas N 8.223.916,71 m. e E 174.367,93 m.; ponto situado no Eixo da Rodovia DF-290 deste, segue pela

Rodovia DF-290, até o vértice 107, de coordenadas N 8.224.511,71 m. e E 173.171,59 m.; ponto de cruzamento entre a Rodovia DF-290 e o Rio Alagado deste, segue margeando o Rio Alagado, até o vértice 108, de coordenadas N 8.231.090,77 m. e E 178.351,12 m.; deste, segue com azimute de 15°27'29" e distância de 107,47 m., até o vértice 109, de coordenadas N 8.231.194,36 m. e E 178.379,76 m.; ponto situado no eixo da Rodovia DF-001 deste, segue pela Rodovia DF-001, até o vértice 1, de coordenadas N 8.232.304,76 m. e E 190.379,34 m.; ponto inicial da descrição deste perímetro. Todos os azimutes e distâncias, áreas e perímetros foram calculados no plano de projeção UTM. Todas as coordenadas aqui descritas estão georreferenciadas ao Sistema Geodésico Brasileiro e encontram-se representadas no Sistema UTM, referenciadas ao Meridiano Central 45° WGr, Fuso 23, tendo como o Datum o SICAD-SIRGAS 2000. Todos os azimutes e distâncias, áreas e perímetros foram calculados no plano de projeção UTM.



MEMORIAL DESCRITIVO

SÃO SEBASTIÃO – RA XIV

Perímetro: 100.738,243 m

Área: 26.270,517 ha

Inicia-se a descrição deste perímetro no vértice 1, de coordenadas N 8.242.912,62 m. e E 201.026,22 m., situado às margens do Córrego Mato Grande deste, segue margeando o Córrego Mato Grande, até o vértice 2, de coordenadas N 8.239.833,16 m. e E 204.303,28 m.; ponto de confluência entre o Córrego Mato Grande e o Ribeirão Santo Antônio da Papuda; deste, segue margeando o Ribeirão Santo Antônio da Papuda, até o vértice 3, de coordenadas N 8.233.402,95 m. e E 215.050,02 m.; ponto de cruzamento entre o Ribeirão Santo Antônio da Papuda e o eixo da Rodovia BR-251 deste, segue pela Rodovia BR-251, até o vértice 4, de coordenadas N 8.232.690,80 m. e E 223.059,92 m.; ponto de interseção entre a Rodovia BR-251 e o eixo da Rodovia DF-130 deste, segue pela Rodovia DF-130, até o vértice 5, de coordenadas N 8.223.726,61 m. e E 219.954,72 m.; ponto de interseção entre a Rodovia DF-130 e o Limite Sul do Distrito Federal deste, segue pelo Limite Sul do Distrito Federal, até o vértice 6, de coordenadas N 8.223.581,34 m. e E 208.837,73 m.; deste, segue com azimute de 348°55'54" e distância de 229,03 m., até o vértice 7, de coordenadas N 8.223.806,11 m. e E 208.793,76 m.; deste, segue com azimute de 348°55'55" e distância de 90,68 m., até o vértice 8, de coordenadas N 8.223.895,11 m. e E 208.776,35 m.; deste, segue com azimute de 348°55'54" e distância de 50,25 m., até o vértice 9, de coordenadas N 8.223.944,43 m. e E 208.766,70 m.; deste, segue com azimute de 334°12'37" e distância de 19,43 m., até o vértice 10, de coordenadas N 8.223.961,92 m. e E 208.758,25 m.; deste, segue com azimute de 349°36'44" e distância de 8,04 m., até o vértice 11, de coordenadas N 8.223.969,83 m. e E 208.756,80 m.; deste, segue com azimute de 0°33'31" e distância de 18,46 m., até o vértice 12, de coordenadas N 8.223.988,29 m. e E 208.756,98 m.; deste, segue com azimute de 351°24'45" e distância de 21,26 m., até o vértice 13, de coordenadas N 8.224.009,32 m. e E 208.753,81 m.; deste, segue com azimute de 345°28'41" e distância de 27,62 m., até o vértice 14, de coordenadas N 8.224.036,05 m. e E 208.746,88 m.; deste, segue com azimute de 357°44'42" e distância de 7,00 m., até o vértice 15, de coordenadas N 8.224.043,04 m. e E 208.746,60 m.; deste, segue com azimute de 345°43'15" e distância de 32,03 m., até o vértice 16, de coordenadas N 8.224.074,08 m. e E 208.738,70 m.; deste, segue com azimute de 333°18'32" e distância de 20,47 m., até o vértice 17, de coordenadas N 8.224.092,37 m. e E 208.729,51 m.; deste, segue com azimute de 344°44'03" e distância de 25,66 m., até o vértice 18, de coordenadas N 8.224.117,12 m. e E 208.722,76 m.; deste, segue com azimute de 347°39'54" e distância de 8,82 m., até o vértice 19, de coordenadas N 8.224.125,74 m. e E 208.720,87 m.; deste, segue com azimute de 350°40'15" e distância de 26,16 m., até o vértice 20, de coordenadas N 8.224.151,55 m. e E 208.716,63 m.; deste, segue com azimute de 341°51'09" e distância de 41,61 m., até o vértice 21, de coordenadas N 8.224.191,09 m. e E 208.703,67 m.; deste, segue com azimute de 333°26'40" e distância de 27,22 m., até o vértice 22, de coordenadas N 8.224.215,44 m. e E 208.691,50 m.; deste, segue com azimute de 343°25'00" e distância de 38,37 m., até o vértice 23, de coordenadas N 8.224.252,21 m. e E 208.680,55 m.; deste, segue com azimute de 355°32'09" e distância de 14,20 m., até o vértice 24, de coordenadas N 8.224.266,37 m. e E 208.679,44 m.; deste, segue com azimute de 355°32'43" e distância de 24,09 m., até o vértice 25, de coordenadas N 8.224.290,38 m. e E 208.677,57 m.; deste, segue com azimute de 300°00'07" e distância de 10,88 m., até o vértice 26, de coordenadas N 8.224.295,82 m. e E 208.668,15 m.; deste, segue com azimute de 300°00'23" e distância de 8,46 m., até o vértice 27, de coordenadas N 8.224.300,05 m. e E 208.660,83 m.; deste, segue com azimute de 314°22'35" e distância de 20,72 m., até o vértice 28, de coordenadas N 8.224.314,54 m. e E 208.646,02 m.; deste, segue com azimute de 314°22'34" e distância de 41,03 m., até o vértice 29, de coordenadas N 8.224.343,24 m. e E 208.616,69 m.; deste, segue com azimute de 311°04'48" e distância de 48,53 m., até o vértice 30, de coordenadas N 8.224.375,13 m. e E 208.580,10 m.; deste, segue com

azimute de 303°02'57" e distância de 64,36 m., até o vértice 31, de coordenadas N 8.224.410,23 m. e E 208.526,16 m.; deste, segue com azimute de 307°55'49" e distância de 16,32 m., até o vértice 32, de coordenadas N 8.224.420,26 m. e E 208.513,29 m.; deste, segue com azimute de 314°45'33" e distância de 21,86 m., até o vértice 33, de coordenadas N 8.224.435,65 m. e E 208.497,77 m.; deste, segue com azimute de 326°59'05" e distância de 8,69 m., até o vértice 34, de coordenadas N 8.224.442,94 m. e E 208.493,03 m.; deste, segue com azimute de 326°58'44" e distância de 15,77 m., até o vértice 35, de coordenadas N 8.224.456,16 m. e E 208.484,44 m.; deste, segue com azimute de 308°39'35" e distância de 5,51 m., até o vértice 36, de coordenadas N 8.224.459,60 m. e E 208.480,14 m.; deste, segue com azimute de 285°04'30" e distância de 14,96 m., até o vértice 37, de coordenadas N 8.224.463,49 m. e E 208.465,70 m.; deste, segue com azimute de 285°04'32" e distância de 12,51 m., até o vértice 38, de coordenadas N 8.224.466,74 m. e E 208.453,62 m.; deste, segue com azimute de 285°08'36" e distância de 1,30 m., até o vértice 39, de coordenadas N 8.224.467,08 m. e E 208.452,37 m.; deste, segue com azimute de 301°59'47" e distância de 13,70 m., até o vértice 40, de coordenadas N 8.224.474,34 m. e E 208.440,75 m.; deste, segue com azimute de 348°00'51" e distância de 17,62 m., até o vértice 41, de coordenadas N 8.224.491,58 m. e E 208.437,09 m.; deste, segue com azimute de 331°39'21" e distância de 9,08 m., até o vértice 42, de coordenadas N 8.224.499,57 m. e E 208.432,78 m.; deste, segue com azimute de 317°38'50" e distância de 7,81 m., até o vértice 43, de coordenadas N 8.224.505,34 m. e E 208.427,52 m.; deste, segue com azimute de 293°16'25" e distância de 31,16 m., até o vértice 44, de coordenadas N 8.224.517,65 m. e E 208.398,90 m.; deste, segue com azimute de 302°34'11" e distância de 12,48 m., até o vértice 45, de coordenadas N 8.224.524,37 m. e E 208.388,38 m.; deste, segue com azimute de 312°07'47" e distância de 10,45 m., até o vértice 46, de coordenadas N 8.224.531,38 m. e E 208.380,63 m.; deste, segue com azimute de 298°17'47" e distância de 17,91 m., até o vértice 47, de coordenadas N 8.224.539,87 m. e E 208.364,86 m.; deste, segue com azimute de 306°58'14" e distância de 81,96 m., até o vértice 48, de coordenadas N 8.224.589,16 m. e E 208.299,38 m.; deste, segue com azimute de 284°52'12" e distância de 9,00 m., até o vértice 49, de coordenadas N 8.224.591,47 m. e E 208.290,68 m.; deste, segue com azimute de 272°06'08" e distância de 10,09 m., até o vértice 50, de coordenadas N 8.224.591,84 m. e E 208.280,60 m.; deste, segue com azimute de 286°22'53" e distância de 12,09 m., até o vértice 51, de coordenadas N 8.224.595,25 m. e E 208.269,00 m.; deste, segue com azimute de 296°26'50" e distância de 28,27 m., até o vértice 52, de coordenadas N 8.224.607,84 m. e E 208.243,69 m.; deste, segue com azimute de 341°01'28" e distância de 16,76 m., até o vértice 53, de coordenadas N 8.224.623,69 m. e E 208.238,24 m.; deste, segue com azimute de 325°40'46" e distância de 10,34 m., até o vértice 54, de coordenadas N 8.224.632,23 m. e E 208.232,41 m.; deste, segue com azimute de 308°58'14" e distância de 13,53 m., até o vértice 55, de coordenadas N 8.224.640,74 m. e E 208.221,89 m.; deste, segue com azimute de 287°16'06" e distância de 21,12 m., até o vértice 56, de coordenadas N 8.224.647,01 m. e E 208.201,72 m.; deste, segue com azimute de 227°59'41" e distância de 7,04 m., até o vértice 57, de coordenadas N 8.224.642,30 m. e E 208.196,49 m.; deste, segue com azimute de 265°32'33" e distância de 3,73 m., até o vértice 58, de coordenadas N 8.224.642,01 m. e E 208.192,77 m.; deste, segue com azimute de 304°09'44" e distância de 27,60 m., até o vértice 59, de coordenadas N 8.224.657,51 m. e E 208.169,93 m.; deste, segue com azimute de 288°57'21" e distância de 13,90 m., até o vértice 60, de coordenadas N 8.224.662,03 m. e E 208.156,78 m.; deste, segue com azimute de 288°57'53" e distância de 5,83 m., até o vértice 61, de coordenadas N 8.224.663,92 m. e E 208.151,27 m.; deste, segue com azimute de 281°28'29" e distância de 21,31 m., até o vértice 62, de coordenadas N 8.224.668,16 m. e E 208.130,38 m.; deste, segue com azimute de 1°30'54" e distância de 534,91 m., até o vértice 63, de coordenadas N 8.225.202,88 m. e E 208.144,52 m.; deste, segue com azimute de 327°16'34" e distância de 236,87 m., até o vértice 64, de coordenadas N 8.225.402,15 m. e E 208.016,48 m.; deste, segue com azimute de 327°16'34" e distância de 367,14 m., até o vértice 65, de coordenadas N 8.225.711,02 m. e E 207.818,00 m.; deste, segue com azimute de 318°06'14" e distância de 6,66 m., até o vértice 66, de coordenadas N 8.225.715,98

m. e E 207.813,56 m.; deste, segue com azimute de 273°52'27" e distância de 14,01 m., até o vértice 67, de coordenadas N 8.225.716,92 m. e E 207.799,58 m.; deste, segue com azimute de 262°25'38" e distância de 10,32 m., até o vértice 68, de coordenadas N 8.225.715,56 m. e E 207.789,35 m.; deste, segue com azimute de 262°25'39" e distância de 17,13 m., até o vértice 69, de coordenadas N 8.225.713,31 m. e E 207.772,38 m.; deste, segue com azimute de 293°16'05" e distância de 3,17 m., até o vértice 70, de coordenadas N 8.225.714,56 m. e E 207.769,46 m.; deste, segue com azimute de 330°17'45" e distância de 6,69 m., até o vértice 71, de coordenadas N 8.225.720,37 m. e E 207.766,15 m.; deste, segue com azimute de 285°10'43" e distância de 13,78 m., até o vértice 72, de coordenadas N 8.225.723,98 m. e E 207.752,84 m.; deste, segue com azimute de 328°33'08" e distância de 4,89 m., até o vértice 73, de coordenadas N 8.225.728,15 m. e E 207.750,30 m.; deste, segue com azimute de 285°25'58" e distância de 7,49 m., até o vértice 74, de coordenadas N 8.225.730,14 m. e E 207.743,07 m.; deste, segue com azimute de 305°53'02" e distância de 9,13 m., até o vértice 75, de coordenadas N 8.225.735,49 m. e E 207.735,67 m.; deste, segue com azimute de 274°18'02" e distância de 9,91 m., até o vértice 76, de coordenadas N 8.225.736,24 m. e E 207.725,79 m.; deste, segue com azimute de 299°13'32" e distância de 3,16 m., até o vértice 77, de coordenadas N 8.225.737,78 m. e E 207.723,03 m.; deste, segue com azimute de 323°41'41" e distância de 21,95 m., até o vértice 78, de coordenadas N 8.225.755,47 m. e E 207.710,04 m.; deste, segue com azimute de 328°27'13" e distância de 32,12 m., até o vértice 79, de coordenadas N 8.225.782,84 m. e E 207.693,23 m.; deste, segue com azimute de 322°48'53" e distância de 22,06 m., até o vértice 80, de coordenadas N 8.225.800,41 m. e E 207.679,90 m.; deste, segue com azimute de 322°48'54" e distância de 3,70 m., até o vértice 81, de coordenadas N 8.225.803,36 m. e E 207.677,66 m.; deste, segue com azimute de 248°09'08" e distância de 35,98 m., até o vértice 82, de coordenadas N 8.225.789,97 m. e E 207.644,27 m.; deste, segue com azimute de 230°53'55" e distância de 19,85 m., até o vértice 83, de coordenadas N 8.225.777,46 m. e E 207.628,87 m.; deste, segue com azimute de 239°42'53" e distância de 31,32 m., até o vértice 84, de coordenadas N 8.225.761,66 m. e E 207.601,83 m.; deste, segue com azimute de 229°36'42" e distância de 7,35 m., até o vértice 85, de coordenadas N 8.225.756,90 m. e E 207.596,23 m.; deste, segue com azimute de 229°36'44" e distância de 9,09 m., até o vértice 86, de coordenadas N 8.225.751,01 m. e E 207.589,30 m.; deste, segue com azimute de 236°02'31" e distância de 22,88 m., até o vértice 87, de coordenadas N 8.225.738,22 m. e E 207.570,32 m.; deste, segue com azimute de 216°45'53" e distância de 27,29 m., até o vértice 88, de coordenadas N 8.225.716,36 m. e E 207.553,99 m.; deste, segue com azimute de 232°09'00" e distância de 21,79 m., até o vértice 89, de coordenadas N 8.225.702,99 m. e E 207.536,78 m.; deste, segue com azimute de 232°09'01" e distância de 8,67 m., até o vértice 90, de coordenadas N 8.225.697,67 m. e E 207.529,93 m.; deste, segue com azimute de 180°42'52" e distância de 3,86 m., até o vértice 91, de coordenadas N 8.225.693,80 m. e E 207.529,88 m.; deste, segue com azimute de 180°42'54" e distância de 8,02 m., até o vértice 92, de coordenadas N 8.225.685,78 m. e E 207.529,78 m.; deste, segue com azimute de 189°33'10" e distância de 5,92 m., até o vértice 93, de coordenadas N 8.225.679,95 m. e E 207.528,80 m.; deste, segue com azimute de 207°36'05" e distância de 9,48 m., até o vértice 94, de coordenadas N 8.225.671,55 m. e E 207.524,41 m.; deste, segue com azimute de 224°45'05" e distância de 45,17 m., até o vértice 95, de coordenadas N 8.225.639,47 m. e E 207.492,61 m.; deste, segue com azimute de 235°01'13" e distância de 14,82 m., até o vértice 96, de coordenadas N 8.225.630,97 m. e E 207.480,46 m.; deste, segue com azimute de 249°05'05" e distância de 16,02 m., até o vértice 97, de coordenadas N 8.225.625,25 m. e E 207.465,50 m.; deste, segue com azimute de 236°16'26" e distância de 18,56 m., até o vértice 98, de coordenadas N 8.225.614,95 m. e E 207.450,06 m.; deste, segue com azimute de 251°47'26" e distância de 13,36 m., até o vértice 99, de coordenadas N 8.225.610,77 m. e E 207.437,37 m.; deste, segue com azimute de 274°43'26" e distância de 27,67 m., até o vértice 100, de coordenadas N 8.225.613,05 m. e E 207.409,79 m.; deste, segue com azimute de 272°06'46" e distância de 2.837,16 m., até o vértice 101, de coordenadas N 8.225.717,65 m. e E 204.574,56 m.; eixo da Rodovia VC-467 deste, segue pela Rodovia VC-467,

até o vértice 102, de coordenadas N 8.230.744,40 m. e E 202.596,63 m.; deste, segue com azimute de 64°27'18" e distância de 53,52 m., até o vértice 103, de coordenadas N 8.230.767,48 m. e E 202.644,92 m.; deste, segue com azimute de 63°43'25" e distância de 46,98 m., até o vértice 104, de coordenadas N 8.230.788,27 m. e E 202.687,04 m.; deste, segue com azimute de 67°49'58" e distância de 55,43 m., até o vértice 105, de coordenadas N 8.230.809,19 m. e E 202.738,38 m.; deste, segue com azimute de 68°39'37" e distância de 51,34 m., até o vértice 106, de coordenadas N 8.230.827,87 m. e E 202.786,20 m.; deste, segue com azimute de 63°37'56" e distância de 61,09 m., até o vértice 107, de coordenadas N 8.230.855,01 m. e E 202.840,94 m.; deste, segue com azimute de 56°48'40" e distância de 25,39 m., até o vértice 108, de coordenadas N 8.230.868,90 m. e E 202.862,18 m.; deste, segue com azimute de 55°27'32" e distância de 21,19 m., até o vértice 109, de coordenadas N 8.230.880,92 m. e E 202.879,64 m.; deste, segue com azimute de 48°19'24" e distância de 34,42 m., até o vértice 110, de coordenadas N 8.230.903,80 m. e E 202.905,34 m.; deste, segue com azimute de 42°22'47" e distância de 48,98 m., até o vértice 111, de coordenadas N 8.230.939,98 m. e E 202.938,36 m.; deste, segue com azimute de 43°29'14" e distância de 10,25 m., até o vértice 112, de coordenadas N 8.230.947,42 m. e E 202.945,41 m.; deste, segue com azimute de 55°39'04" e distância de 13,41 m., até o vértice 113, de coordenadas N 8.230.954,98 m. e E 202.956,48 m.; deste, segue com azimute de 67°56'41" e distância de 16,12 m., até o vértice 114, de coordenadas N 8.230.961,04 m. e E 202.971,42 m.; deste, segue com azimute de 91°53'30" e distância de 7,69 m., até o vértice 115, de coordenadas N 8.230.960,78 m. e E 202.979,11 m.; deste, segue com azimute de 98°47'27" e distância de 20,28 m., até o vértice 116, de coordenadas N 8.230.957,68 m. e E 202.999,15 m.; deste, segue com azimute de 105°11'21" e distância de 44,66 m., até o vértice 117, de coordenadas N 8.230.945,98 m. e E 203.042,25 m.; deste, segue com azimute de 103°11'32" e distância de 59,70 m., até o vértice 118, de coordenadas N 8.230.932,36 m. e E 203.100,38 m.; deste, segue com azimute de 103°11'32" e distância de 77,81 m., até o vértice 119, de coordenadas N 8.230.914,60 m. e E 203.176,13 m.; deste, segue com azimute de 59°20'19" e distância de 79,75 m., até o vértice 120, de coordenadas N 8.230.955,27 m. e E 203.244,73 m.; deste, segue com azimute de 65°11'15" e distância de 7,55 m., até o vértice 121, de coordenadas N 8.230.958,44 m. e E 203.251,59 m.; deste, segue com azimute de 71°32'52" e distância de 26,04 m., até o vértice 122, de coordenadas N 8.230.966,68 m. e E 203.276,28 m.; deste, segue com azimute de 83°36'17" e distância de 8,69 m., até o vértice 123, de coordenadas N 8.230.967,64 m. e E 203.284,92 m.; deste, segue com azimute de 66°23'25" e distância de 9,33 m., até o vértice 124, de coordenadas N 8.230.971,38 m. e E 203.293,47 m.; deste, segue com azimute de 78°29'32" e distância de 10,89 m., até o vértice 125, de coordenadas N 8.230.973,55 m. e E 203.304,14 m.; deste, segue com azimute de 57°28'20" e distância de 14,55 m., até o vértice 126, de coordenadas N 8.230.981,38 m. e E 203.316,41 m.; deste, segue com azimute de 69°08'54" e distância de 15,61 m., até o vértice 127, de coordenadas N 8.230.986,93 m. e E 203.330,99 m.; deste, segue com azimute de 48°34'46" e distância de 10,44 m., até o vértice 128, de coordenadas N 8.230.993,84 m. e E 203.338,82 m.; deste, segue com azimute de 36°11'55" e distância de 15,00 m., até o vértice 129, de coordenadas N 8.231.005,94 m. e E 203.347,68 m.; deste, segue com azimute de 54°12'59" e distância de 50,96 m., até o vértice 130, de coordenadas N 8.231.035,74 m. e E 203.389,02 m.; deste, segue com azimute de 13°35'01" e distância de 11,78 m., até o vértice 131, de coordenadas N 8.231.047,19 m. e E 203.391,78 m.; deste, segue com azimute de 40°14'31" e distância de 11,60 m., até o vértice 132, de coordenadas N 8.231.056,04 m. e E 203.399,28 m.; deste, segue com azimute de 60°19'09" e distância de 21,95 m., até o vértice 133, de coordenadas N 8.231.066,91 m. e E 203.418,34 m.; deste, segue com azimute de 81°15'39" e distância de 16,95 m., até o vértice 134, de coordenadas N 8.231.069,49 m. e E 203.435,10 m.; deste, segue com azimute de 38°39'39" e distância de 8,98 m., até o vértice 135, de coordenadas N 8.231.076,49 m. e E 203.440,71 m.; deste, segue com azimute de 54°58'40" e distância de 15,28 m., até o vértice 136, de coordenadas N 8.231.085,26 m. e E 203.453,22 m.; deste, segue com azimute de 80°22'57" e distância de 8,99 m., até o vértice 137, de coordenadas N 8.231.086,77 m. e E 203.462,09 m.; deste, segue com azimute de

68°59'55" e distância de 14,48 m., até o vértice 138, de coordenadas N 8.231.091,96 m. e E 203.475,61 m.; deste, segue com azimute de 39°44'26" e distância de 10,95 m., até o vértice 139, de coordenadas N 8.231.100,38 m. e E 203.482,61 m.; deste, segue com azimute de 27°00'12" e distância de 19,32 m., até o vértice 140, de coordenadas N 8.231.117,60 m. e E 203.491,39 m.; deste, segue com azimute de 50°35'24" e distância de 33,01 m., até o vértice 141, de coordenadas N 8.231.138,55 m. e E 203.516,89 m.; deste, segue com azimute de 79°54'23" e distância de 26,04 m., até o vértice 142, de coordenadas N 8.231.143,12 m. e E 203.542,53 m.; deste, segue com azimute de 88°41'40" e distância de 14,90 m., até o vértice 143, de coordenadas N 8.231.143,46 m. e E 203.557,42 m.; deste, segue com azimute de 106°23'03" e distância de 14,84 m., até o vértice 144, de coordenadas N 8.231.139,27 m. e E 203.571,66 m.; deste, segue com azimute de 52°24'37" e distância de 18,16 m., até o vértice 145, de coordenadas N 8.231.150,35 m. e E 203.586,05 m.; deste, segue com azimute de 72°56'44" e distância de 8,75 m., até o vértice 146, de coordenadas N 8.231.152,92 m. e E 203.594,42 m.; deste, segue com azimute de 88°55'50" e distância de 16,88 m., até o vértice 147, de coordenadas N 8.231.153,23 m. e E 203.611,30 m.; deste, segue com azimute de 44°21'49" e distância de 11,04 m., até o vértice 148, de coordenadas N 8.231.161,13 m. e E 203.619,02 m.; deste, segue com azimute de 53°45'42" e distância de 16,18 m., até o vértice 149, de coordenadas N 8.231.170,69 m. e E 203.632,07 m.; deste, segue com azimute de 31°10'05" e distância de 5,63 m., até o vértice 150, de coordenadas N 8.231.175,50 m. e E 203.634,98 m.; deste, segue com azimute de 66°33'24" e distância de 8,51 m., até o vértice 151, de coordenadas N 8.231.178,89 m. e E 203.642,79 m.; deste, segue com azimute de 42°10'47" e distância de 5,75 m., até o vértice 152, de coordenadas N 8.231.183,15 m. e E 203.646,65 m.; deste, segue com azimute de 10°52'19" e distância de 6,42 m., até o vértice 153, de coordenadas N 8.231.189,45 m. e E 203.647,86 m.; deste, segue com azimute de 42°12'13" e distância de 19,28 m., até o vértice 154, de coordenadas N 8.231.203,73 m. e E 203.660,81 m.; deste, segue com azimute de 15°18'45" e distância de 19,27 m., até o vértice 155, de coordenadas N 8.231.222,32 m. e E 203.665,90 m.; deste, segue com azimute de 67°57'24" e distância de 10,55 m., até o vértice 156, de coordenadas N 8.231.226,28 m. e E 203.675,68 m.; deste, segue com azimute de 30°52'22" e distância de 20,54 m., até o vértice 157, de coordenadas N 8.231.243,91 m. e E 203.686,22 m.; deste, segue com azimute de 42°11'55" e distância de 14,90 m., até o vértice 158, de coordenadas N 8.231.254,95 m. e E 203.696,23 m.; deste, segue com azimute de 28°51'12" e distância de 56,50 m., até o vértice 159, de coordenadas N 8.231.304,44 m. e E 203.723,50 m.; deste, segue com azimute de 34°24'08" e distância de 16,76 m., até o vértice 160, de coordenadas N 8.231.318,27 m. e E 203.732,97 m.; deste, segue com azimute de 16°31'13" e distância de 12,47 m., até o vértice 161, de coordenadas N 8.231.330,23 m. e E 203.736,51 m.; deste, segue com azimute de 34°03'46" e distância de 8,25 m., até o vértice 162, de coordenadas N 8.231.337,06 m. e E 203.741,14 m.; deste, segue com azimute de 52°18'05" e distância de 15,22 m., até o vértice 163, de coordenadas N 8.231.346,37 m. e E 203.753,18 m.; deste, segue com azimute de 66°13'33" e distância de 10,25 m., até o vértice 164, de coordenadas N 8.231.350,50 m. e E 203.762,56 m.; deste, segue com azimute de 78°15'05" e distância de 23,97 m., até o vértice 165, de coordenadas N 8.231.355,38 m. e E 203.786,03 m.; deste, segue com azimute de 84°24'13" e distância de 24,90 m., até o vértice 166, de coordenadas N 8.231.357,81 m. e E 203.810,81 m.; deste, segue com azimute de 79°55'21" e distância de 45,49 m., até o vértice 167, de coordenadas N 8.231.365,77 m. e E 203.855,59 m.; deste, segue com azimute de 84°14'16" e distância de 54,77 m., até o vértice 168, de coordenadas N 8.231.371,27 m. e E 203.910,09 m.; deste, segue com azimute de 84°14'17" e distância de 47,78 m., até o vértice 169, de coordenadas N 8.231.376,07 m. e E 203.957,63 m.; deste, segue com azimute de 69°42'03" e distância de 61,16 m., até o vértice 170, de coordenadas N 8.231.397,29 m. e E 204.014,99 m.; deste, segue com azimute de 59°05'23" e distância de 8,71 m., até o vértice 171, de coordenadas N 8.231.401,76 m. e E 204.022,46 m.; deste, segue com azimute de 36°49'01" e distância de 8,37 m., até o vértice 172, de coordenadas N 8.231.408,46 m. e E 204.027,48 m.; deste, segue com azimute de 25°06'11" e distância de 30,07 m., até o vértice 173, de coordenadas N 8.231.435,70 m. e E 204.040,24

m.; deste, segue com azimute de 37°07'19" e distância de 34,90 m., até o vértice 174, de coordenadas N 8.231.463,52 m. e E 204.061,30 m.; deste, segue com azimute de 30°33'00" e distância de 22,29 m., até o vértice 175, de coordenadas N 8.231.482,72 m. e E 204.072,63 m.; deste, segue com azimute de 18°26'48" e distância de 15,47 m., até o vértice 176, de coordenadas N 8.231.497,40 m. e E 204.077,53 m.; deste, segue com azimute de 11°57'49" e distância de 61,42 m., até o vértice 177, de coordenadas N 8.231.557,49 m. e E 204.090,26 m.; deste, segue com azimute de 25°36'50" e distância de 33,35 m., até o vértice 178, de coordenadas N 8.231.587,57 m. e E 204.104,68 m.; deste, segue com azimute de 32°04'19" e distância de 69,74 m., até o vértice 179, de coordenadas N 8.231.646,67 m. e E 204.141,71 m.; deste, segue com azimute de 37°19'11" e distância de 26,00 m., até o vértice 180, de coordenadas N 8.231.667,34 m. e E 204.157,48 m.; deste, segue com azimute de 41°38'46" e distância de 38,16 m., até o vértice 181, de coordenadas N 8.231.695,86 m. e E 204.182,84 m.; deste, segue com azimute de 26°06'38" e distância de 23,37 m., até o vértice 182, de coordenadas N 8.231.716,85 m. e E 204.193,12 m.; deste, segue com azimute de 31°51'52" e distância de 36,34 m., até o vértice 183, de coordenadas N 8.231.747,71 m. e E 204.212,31 m.; deste, segue com azimute de 27°09'09" e distância de 45,24 m., até o vértice 184, de coordenadas N 8.231.787,97 m. e E 204.232,96 m.; deste, segue com azimute de 34°26'16" e distância de 33,56 m., até o vértice 185, de coordenadas N 8.231.815,65 m. e E 204.251,94 m.; deste, segue com azimute de 50°01'00" e distância de 34,44 m., até o vértice 186, de coordenadas N 8.231.837,78 m. e E 204.278,33 m.; deste, segue com azimute de 64°37'20" e distância de 37,33 m., até o vértice 187, de coordenadas N 8.231.853,78 m. e E 204.312,05 m.; deste, segue com azimute de 56°32'15" e distância de 26,37 m., até o vértice 188, de coordenadas N 8.231.868,32 m. e E 204.334,05 m.; deste, segue com azimute de 69°17'31" e distância de 20,46 m., até o vértice 189, de coordenadas N 8.231.875,55 m. e E 204.353,19 m.; deste, segue com azimute de 52°08'46" e distância de 14,26 m., até o vértice 190, de coordenadas N 8.231.884,30 m. e E 204.364,44 m.; deste, segue com azimute de 37°31'12" e distância de 16,14 m., até o vértice 191, de coordenadas N 8.231.897,11 m. e E 204.374,27 m.; deste, segue com azimute de 27°52'54" e distância de 16,86 m., até o vértice 192, de coordenadas N 8.231.912,01 m. e E 204.382,16 m.; deste, segue com azimute de 18°04'45" e distância de 15,05 m., até o vértice 193, de coordenadas N 8.231.926,31 m. e E 204.386,83 m.; deste, segue com azimute de 4°26'30" e distância de 14,21 m., até o vértice 194, de coordenadas N 8.231.940,48 m. e E 204.387,93 m.; deste, segue com azimute de 23°41'36" e distância de 4,07 m., até o vértice 195, de coordenadas N 8.231.944,20 m. e E 204.389,56 m.; deste, segue com azimute de 45°53'23" e distância de 7,12 m., até o vértice 196, de coordenadas N 8.231.949,16 m. e E 204.394,67 m.; deste, segue com azimute de 66°50'58" e distância de 9,46 m., até o vértice 197, de coordenadas N 8.231.952,88 m. e E 204.403,37 m.; deste, segue com azimute de 25°39'10" e distância de 14,05 m., até o vértice 198, de coordenadas N 8.231.965,54 m. e E 204.409,45 m.; deste, segue com azimute de 39°16'36" e distância de 15,15 m., até o vértice 199, de coordenadas N 8.231.977,27 m. e E 204.419,05 m.; deste, segue com azimute de 29°24'46" e distância de 16,29 m., até o vértice 200, de coordenadas N 8.231.991,46 m. e E 204.427,04 m.; deste, segue com azimute de 58°35'09" e distância de 15,20 m., até o vértice 201, de coordenadas N 8.231.999,38 m. e E 204.440,02 m.; deste, segue com azimute de 33°54'11" e distância de 23,57 m., até o vértice 202, de coordenadas N 8.232.018,94 m. e E 204.453,16 m.; deste, segue com azimute de 69°42'23" e distância de 8,08 m., até o vértice 203, de coordenadas N 8.232.021,75 m. e E 204.460,74 m.; deste, segue com azimute de 81°21'02" e distância de 16,98 m., até o vértice 204, de coordenadas N 8.232.024,30 m. e E 204.477,54 m.; deste, segue com azimute de 67°50'16" e distância de 9,37 m., até o vértice 205, de coordenadas N 8.232.027,84 m. e E 204.486,21 m.; deste, segue com azimute de 40°31'50" e distância de 20,49 m., até o vértice 206, de coordenadas N 8.232.043,41 m. e E 204.499,53 m.; deste, segue com azimute de 46°50'35" e distância de 17,39 m., até o vértice 207, de coordenadas N 8.232.055,30 m. e E 204.512,22 m.; deste, segue com azimute de 53°40'48" e distância de 16,70 m., até o vértice 208, de coordenadas N 8.232.065,20 m. e E 204.525,67 m.; deste, segue com azimute de 63°09'58" e distância de 17,98 m., até o vértice 209, de coordenadas N

8.232.073,32 m. e E 204.541,72 m.; deste, segue com azimute de 75°05'59" e distância de 24,08 m., até o vértice 210, de coordenadas N 8.232.079,51 m. e E 204.564,99 m.; deste, segue com azimute de 90°56'52" e distância de 35,85 m., até o vértice 211, de coordenadas N 8.232.078,91 m. e E 204.600,83 m.; situado às margens do Ribeirão Cachoeirinha, deste, segue margeando o Ribeirão Cachoeirinha, até o vértice 212, de coordenadas N 8.235.814,23 m. e E 199.431,15 m.; deste, segue com azimute de 19°58'20" e distância de 86,41 m., até o vértice 213, de coordenadas N 8.235.895,44 m. e E 199.460,66 m.; deste, segue com azimute de 19°43'05" e distância de 256,04 m., até o vértice 214, de coordenadas N 8.236.136,47 m. e E 199.547,05 m.; deste, segue com azimute de 25°27'11" e distância de 273,81 m., até o vértice 215, de coordenadas N 8.236.383,71 m. e E 199.664,73 m.; deste, segue com azimute de 5°58'55" e distância de 42,22 m., até o vértice 216, de coordenadas N 8.236.425,70 m. e E 199.669,13 m.; deste, segue com azimute de 17°50'34" e distância de 32,11 m., até o vértice 217, de coordenadas N 8.236.456,27 m. e E 199.678,97 m.; deste, segue com azimute de 28°30'33" e distância de 31,64 m., até o vértice 218, de coordenadas N 8.236.484,07 m. e E 199.694,07 m.; deste, segue com azimute de 41°14'19" e distância de 23,50 m., até o vértice 219, de coordenadas N 8.236.501,74 m. e E 199.709,56 m.; deste, segue com azimute de 5°25'59" e distância de 32,64 m., até o vértice 220, de coordenadas N 8.236.534,23 m. e E 199.712,65 m.; deste, segue com azimute de 329°58'27" e distância de 14,67 m., até o vértice 221, de coordenadas N 8.236.546,93 m. e E 199.705,31 m.; deste, segue com azimute de 318°37'35" e distância de 26,36 m., até o vértice 222, de coordenadas N 8.236.566,71 m. e E 199.687,88 m.; ponto situado às margens do Ribeirão Santo Antônio da Papuda, deste, segue margeando o Ribeirão Santo Antônio da Papuda, até o vértice 223, de coordenadas N 8.238.777,08 m. e E 203.141,13 m.; confluência entre o Ribeirão Santo Antônio da Papuda e o Córrego Boi Manso, deste, segue margeando o Córrego Boi Manso, até o vértice 224, de coordenadas N 8.239.433,30 m. e E 201.258,64 m.; deste, segue com azimute de 323°38'56" e distância de 14,07 m., até o vértice 225, de coordenadas N 8.239.444,63 m. e E 201.250,30 m.; deste, segue com azimute de 331°19'21" e distância de 7,62 m., até o vértice 226, de coordenadas N 8.239.451,32 m. e E 201.246,64 m.; deste, segue com azimute de 331°19'22" e distância de 16,11 m., até o vértice 227, de coordenadas N 8.239.465,46 m. e E 201.238,91 m.; deste, segue com azimute de 345°36'24" e distância de 11,49 m., até o vértice 228, de coordenadas N 8.239.476,59 m. e E 201.236,05 m.; deste, segue com azimute de 348°59'30" e distância de 13,85 m., até o vértice 229, de coordenadas N 8.239.490,18 m. e E 201.233,41 m.; deste, segue com azimute de 353°36'46" e distância de 11,86 m., até o vértice 230, de coordenadas N 8.239.501,97 m. e E 201.232,09 m.; deste, segue com azimute de 353°36'47" e distância de 12,85 m., até o vértice 231, de coordenadas N 8.239.514,73 m. e E 201.230,66 m.; deste, segue com azimute de 9°03'29" e distância de 13,78 m., até o vértice 232, de coordenadas N 8.239.528,34 m. e E 201.232,83 m.; deste, segue com azimute de 9°03'30" e distância de 13,93 m., até o vértice 233, de coordenadas N 8.239.542,10 m. e E 201.235,02 m.; deste, segue com azimute de 353°39'16" e distância de 26,31 m., até o vértice 234, de coordenadas N 8.239.568,25 m. e E 201.232,12 m.; deste, segue com azimute de 355°29'30" e distância de 22,99 m., até o vértice 235, de coordenadas N 8.239.591,17 m. e E 201.230,31 m.; deste, segue com azimute de 345°57'08" e distância de 11,13 m., até o vértice 236, de coordenadas N 8.239.601,96 m. e E 201.227,61 m.; deste, segue com azimute de 323°06'25" e distância de 8,68 m., até o vértice 237, de coordenadas N 8.239.608,90 m. e E 201.222,40 m.; deste, segue com azimute de 332°22'51" e distância de 12,97 m., até o vértice 238, de coordenadas N 8.239.620,39 m. e E 201.216,39 m.; deste, segue com azimute de 3°18'25" e distância de 37,09 m., até o vértice 239, de coordenadas N 8.239.657,42 m. e E 201.218,53 m.; deste, segue com azimute de 348°55'04" e distância de 18,67 m., até o vértice 240, de coordenadas N 8.239.675,74 m. e E 201.214,94 m.; deste, segue com azimute de 344°01'25" e distância de 12,68 m., até o vértice 241, de coordenadas N 8.239.687,94 m. e E 201.211,45 m.; deste, segue com azimute de 339°13'13" e distância de 7,32 m., até o vértice 242, de coordenadas N 8.239.694,78 m. e E 201.208,85 m.; deste, segue com azimute de 317°31'00" e distância de 13,87 m., até o vértice 243, de coordenadas N 8.239.705,01 m. e E 201.199,48 m.; deste, segue com azimute de

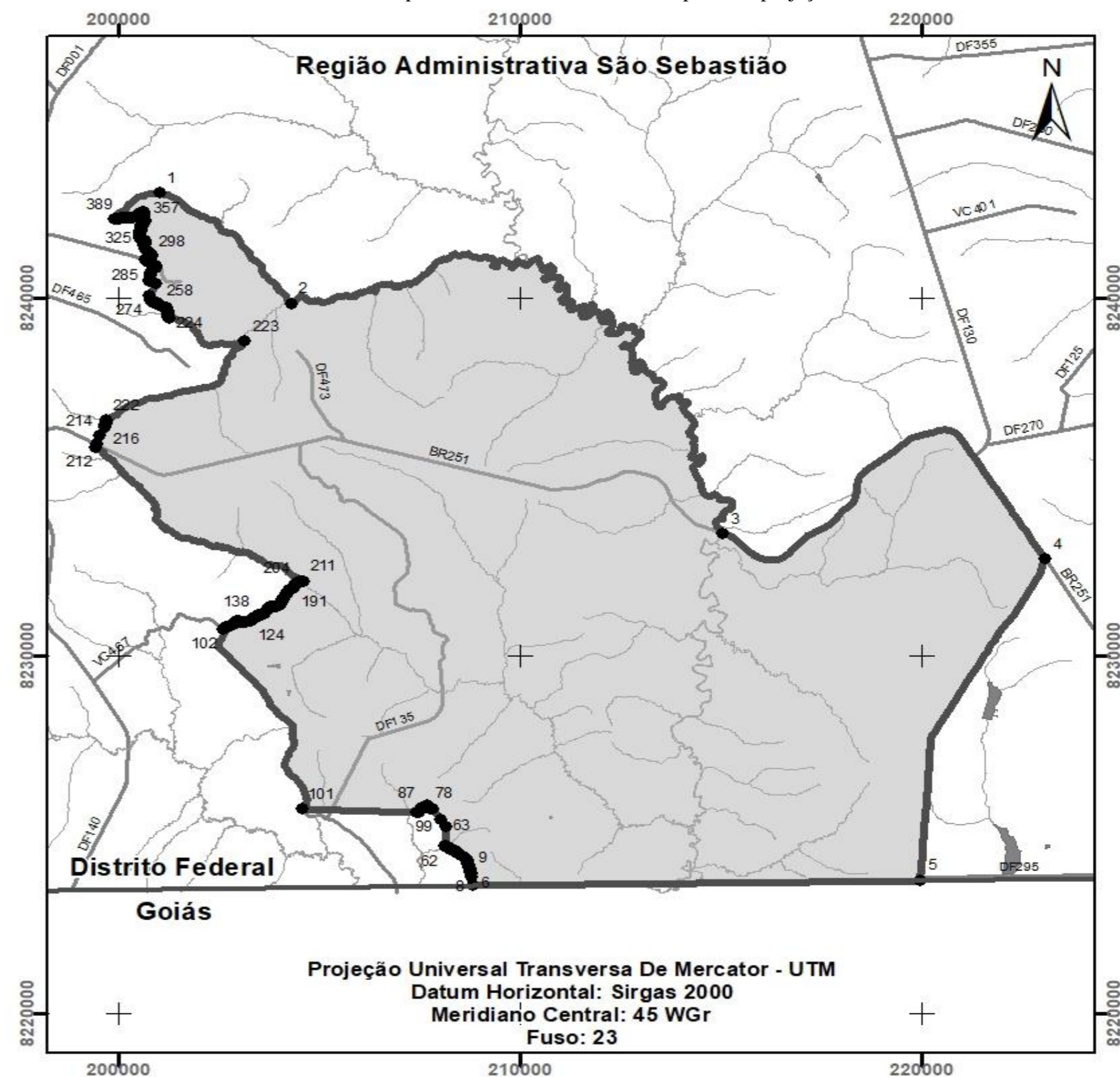
295°46'01" e distância de 11,32 m., até o vértice 244, de coordenadas N 8.239.709,93 m. e E 201.189,29 m.; deste, segue com azimute de 275°26'58" e distância de 17,57 m., até o vértice 245, de coordenadas N 8.239.711,60 m. e E 201.171,80 m.; deste, segue com azimute de 280°11'30" e distância de 26,81 m., até o vértice 246, de coordenadas N 8.239.716,34 m. e E 201.145,41 m.; deste, segue com azimute de 298°31'46" e distância de 15,90 m., até o vértice 247, de coordenadas N 8.239.723,94 m. e E 201.131,44 m.; deste, segue com azimute de 298°31'44" e distância de 6,69 m., até o vértice 248, de coordenadas N 8.239.727,13 m. e E 201.125,56 m.; deste, segue com azimute de 325°53'42" e distância de 14,76 m., até o vértice 249, de coordenadas N 8.239.739,35 m. e E 201.117,29 m.; deste, segue com azimute de 295°50'22" e distância de 9,24 m., até o vértice 250, de coordenadas N 8.239.743,38 m. e E 201.108,97 m.; deste, segue com azimute de 313°20'36" e distância de 18,16 m., até o vértice 251, de coordenadas N 8.239.755,84 m. e E 201.095,76 m.; deste, segue com azimute de 296°33'54" e distância de 19,52 m., até o vértice 252, de coordenadas N 8.239.764,57 m. e E 201.078,30 m.; deste, segue com azimute de 280°29'29" e distância de 21,80 m., até o vértice 253, de coordenadas N 8.239.768,54 m. e E 201.056,87 m.; deste, segue com azimute de 296°33'54" e distância de 19,52 m., até o vértice 254, de coordenadas N 8.239.777,27 m. e E 201.039,41 m.; deste, segue com azimute de 249°26'38" e distância de 13,56 m., até o vértice 255, de coordenadas N 8.239.772,51 m. e E 201.026,71 m.; deste, segue com azimute de 285°15'19" e distância de 9,05 m., até o vértice 256, de coordenadas N 8.239.774,89 m. e E 201.017,98 m.; deste, segue com azimute de 351°15'14" e distância de 10,44 m., até o vértice 257, de coordenadas N 8.239.785,21 m. e E 201.016,39 m.; deste, segue com azimute de 356°38'02" e distância de 13,52 m., até o vértice 258, de coordenadas N 8.239.798,71 m. e E 201.015,60 m.; deste, segue com azimute de 307°34'06" e distância de 13,02 m., até o vértice 259, de coordenadas N 8.239.806,64 m. e E 201.005,28 m.; deste, segue com azimute de 318°48'50" e distância de 8,44 m., até o vértice 260, de coordenadas N 8.239.812,99 m. e E 200.999,72 m.; deste, segue com azimute de 291°15'02" e distância de 15,33 m., até o vértice 261, de coordenadas N 8.239.818,55 m. e E 200.985,43 m.; deste, segue com azimute de 331°41'57" e distância de 11,72 m., até o vértice 262, de coordenadas N 8.239.828,87 m. e E 200.979,88 m.; deste, segue com azimute de 307°34'07" e distância de 13,02 m., até o vértice 263, de coordenadas N 8.239.836,81 m. e E 200.969,56 m.; deste, segue com azimute de 270°00'00" e distância de 15,08 m., até o vértice 264, de coordenadas N 8.239.836,81 m. e E 200.954,48 m.; deste, segue com azimute de 299°03'15" e distância de 8,17 m., até o vértice 265, de coordenadas N 8.239.840,77 m. e E 200.947,33 m.; deste, segue com azimute de 270°00'00" e distância de 9,53 m., até o vértice 266, de coordenadas N 8.239.840,77 m. e E 200.937,81 m.; deste, segue com azimute de 297°38'46" e distância de 18,82 m., até o vértice 267, de coordenadas N 8.239.849,51 m. e E 200.921,14 m.; deste, segue com azimute de 270°00'00" e distância de 14,29 m., até o vértice 268, de coordenadas N 8.239.849,51 m. e E 200.906,85 m.; deste, segue com azimute de 298°29'44" e distância de 31,61 m., até o vértice 269, de coordenadas N 8.239.864,59 m. e E 200.879,07 m.; deste, segue com azimute de 287°47'02" e distância de 44,18 m., até o vértice 270, de coordenadas N 8.239.878,08 m. e E 200.837,00 m.; deste, segue com azimute de 328°08'02" e distância de 34,58 m., até o vértice 271, de coordenadas N 8.239.907,45 m. e E 200.818,75 m.; deste, segue com azimute de 344°37'25" e distância de 65,86 m., até o vértice 272, de coordenadas N 8.239.970,95 m. e E 200.801,28 m.; deste, segue com azimute de 340°15'11" e distância de 32,89 m., até o vértice 273, de coordenadas N 8.240.001,91 m. e E 200.790,17 m.; deste, segue com azimute de 349°18'54" e distância de 42,81 m., até o vértice 274, de coordenadas N 8.240.043,97 m. e E 200.782,23 m.; deste, segue com azimute de 22°29'14" e distância de 369,40 m., até o vértice 275, de coordenadas N 8.240.385,29 m. e E 200.923,52 m.; deste, segue com azimute de 292°23'41" e distância de 170,84 m., até o vértice 276, de coordenadas N 8.240.450,38 m. e E 200.765,56 m.; deste, segue com azimute de 352°05'35" e distância de 28,85 m., até o vértice 277, de coordenadas N 8.240.478,95 m. e E 200.761,60 m.; deste, segue com azimute de 10°21'33" e distância de 150,08 m., até o vértice 278, de coordenadas N 8.240.626,59 m. e E 200.788,58 m.; deste, segue com azimute de 12°10'17" e distância de 41,41 m., até o vértice 279, de

coordenadas N 8.240.667,07 m. e E 200.797,31 m.; deste, segue com azimute de 25°33'36" e distância de 20,24 m., até o vértice 280, de coordenadas N 8.240.685,33 m. e E 200.806,05 m.; deste, segue com azimute de 39°09'10" e distância de 187,32 m., até o vértice 281, de coordenadas N 8.240.830,58 m. e E 200.924,31 m.; deste, segue com azimute de 14°02'11" e distância de 51,01 m., até o vértice 282, de coordenadas N 8.240.880,07 m. e E 200.936,68 m.; deste, segue com azimute de 300°46'27" e distância de 221,82 m., até o vértice 283, de coordenadas N 8.240.993,56 m. e E 200.746,10 m.; deste, segue com azimute de 301°15'05" e distância de 45,87 m., até o vértice 284, de coordenadas N 8.241.017,36 m. e E 200.706,88 m.; deste, segue com azimute de 298°41'33" e distância de 55,91 m., até o vértice 285, de coordenadas N 8.241.044,20 m. e E 200.657,84 m.; deste, segue com azimute de 31°21'26" e distância de 18,80 m., até o vértice 286, de coordenadas N 8.241.060,26 m. e E 200.667,62 m.; deste, segue com azimute de 46°12'22" e distância de 16,86 m., até o vértice 287, de coordenadas N 8.241.071,92 m. e E 200.679,79 m.; deste, segue com azimute de 49°48'14" e distância de 11,73 m., até o vértice 288, de coordenadas N 8.241.079,49 m. e E 200.688,75 m.; deste, segue com azimute de 67°33'26" e distância de 17,29 m., até o vértice 289, de coordenadas N 8.241.086,09 m. e E 200.704,72 m.; deste, segue com azimute de 76°55'16" e distância de 11,58 m., até o vértice 290, de coordenadas N 8.241.088,71 m. e E 200.716,00 m.; deste, segue com azimute de 76°55'15" e distância de 23,72 m., até o vértice 291, de coordenadas N 8.241.094,08 m. e E 200.739,11 m.; deste, segue com azimute de 70°46'09" e distância de 15,82 m., até o vértice 292, de coordenadas N 8.241.099,29 m. e E 200.754,04 m.; deste, segue com azimute de 55°39'14" e distância de 15,14 m., até o vértice 293, de coordenadas N 8.241.107,83 m. e E 200.766,55 m.; deste, segue com azimute de 43°33'38" e distância de 30,16 m., até o vértice 294, de coordenadas N 8.241.129,69 m. e E 200.787,33 m.; deste, segue com azimute de 43°33'39" e distância de 18,73 m., até o vértice 295, de coordenadas N 8.241.143,26 m. e E 200.800,24 m.; deste, segue com azimute de 40°47'41" e distância de 33,49 m., até o vértice 296, de coordenadas N 8.241.168,61 m. e E 200.822,12 m.; deste, segue com azimute de 28°29'44" e distância de 13,83 m., até o vértice 297, de coordenadas N 8.241.180,77 m. e E 200.828,72 m.; deste, segue com azimute de 5°26'24" e distância de 7,33 m., até o vértice 298, de coordenadas N 8.241.188,06 m. e E 200.829,41 m.; deste, segue com azimute de 342°38'45" e distância de 11,64 m., até o vértice 299, de coordenadas N 8.241.199,18 m. e E 200.825,94 m.; deste, segue com azimute de 318°28'07" e distância de 16,24 m., até o vértice 300, de coordenadas N 8.241.211,34 m. e E 200.815,17 m.; deste, segue com azimute de 293°11'54" e distância de 13,23 m., até o vértice 301, de coordenadas N 8.241.216,55 m. e E 200.803,02 m.; deste, segue com azimute de 286°20'10" e distância de 20,99 m., até o vértice 302, de coordenadas N 8.241.222,45 m. e E 200.782,87 m.; deste, segue com azimute de 294°10'44" e distância de 18,66 m., até o vértice 303, de coordenadas N 8.241.230,09 m. e E 200.765,85 m.; deste, segue com azimute de 317°54'39" e distância de 14,51 m., até o vértice 304, de coordenadas N 8.241.240,86 m. e E 200.756,13 m.; deste, segue com azimute de 332°49'08" e distância de 14,45 m., até o vértice 305, de coordenadas N 8.241.253,71 m. e E 200.749,53 m.; deste, segue com azimute de 338°29'55" e distância de 12,32 m., até o vértice 306, de coordenadas N 8.241.265,17 m. e E 200.745,01 m.; deste, segue com azimute de 9°27'44" e distância de 10,56 m., até o vértice 307, de coordenadas N 8.241.275,59 m. e E 200.746,75 m.; deste, segue com azimute de 315°30'17" e distância de 72,50 m., até o vértice 308, de coordenadas N 8.241.327,31 m. e E 200.695,93 m.; deste, segue com azimute de 299°11'51" e distância de 43,11 m., até o vértice 309, de coordenadas N 8.241.348,34 m. e E 200.658,30 m.; deste, segue com azimute de 6°22'02" e distância de 51,90 m., até o vértice 310, de coordenadas N 8.241.399,92 m. e E 200.664,05 m.; deste, segue com azimute de 349°36'03" e distância de 60,10 m., até o vértice 311, de coordenadas N 8.241.459,03 m. e E 200.653,21 m.; deste, segue com azimute de 355°18'11" e distância de 22,81 m., até o vértice 312, de coordenadas N 8.241.481,77 m. e E 200.651,34 m.; deste, segue com azimute de 8°29'20" e distância de 20,16 m., até o vértice 313, de coordenadas N 8.241.501,71 m. e E 200.654,31 m.; deste, segue com azimute de 9°07'49" e distância de 18,76 m., até o vértice 314, de coordenadas N 8.241.520,24 m. e E 200.657,29 m.; deste, segue com azimute de 13°47'58" e distância de 19,41

m., até o vértice 315, de coordenadas N 8.241.539,09 m. e E 200.661,92 m.; deste, segue com azimute de 17°14'30" e distância de 20,08 m., até o vértice 316, de coordenadas N 8.241.558,27 m. e E 200.667,87 m.; deste, segue com azimute de 21°17'50" e distância de 20,94 m., até o vértice 317, de coordenadas N 8.241.577,78 m. e E 200.675,48 m.; deste, segue com azimute de 299°57'01" e distância de 24,05 m., até o vértice 318, de coordenadas N 8.241.589,79 m. e E 200.654,65 m.; deste, segue com azimute de 298°28'27" e distância de 22,20 m., até o vértice 319, de coordenadas N 8.241.600,37 m. e E 200.635,13 m.; deste, segue com azimute de 295°37'19" e distância de 35,95 m., até o vértice 320, de coordenadas N 8.241.615,92 m. e E 200.602,72 m.; deste, segue com azimute de 300°49'39" e distância de 23,88 m., até o vértice 321, de coordenadas N 8.241.628,15 m. e E 200.582,22 m.; deste, segue com azimute de 304°30'31" e distância de 25,69 m., até o vértice 322, de coordenadas N 8.241.642,70 m. e E 200.561,05 m.; deste, segue com azimute de 320°34'20" e distância de 19,27 m., até o vértice 323, de coordenadas N 8.241.657,59 m. e E 200.548,81 m.; deste, segue com azimute de 333°26'06" e distância de 28,84 m., até o vértice 324, de coordenadas N 8.241.683,38 m. e E 200.535,91 m.; deste, segue com azimute de 351°09'29" e distância de 30,12 m., até o vértice 325, de coordenadas N 8.241.713,15 m. e E 200.531,28 m.; deste, segue com azimute de 3°12'56" e distância de 29,48 m., até o vértice 326, de coordenadas N 8.241.742,58 m. e E 200.532,94 m.; deste, segue com azimute de 11°08'35" e distância de 22,25 m., até o vértice 327, de coordenadas N 8.241.764,41 m. e E 200.537,24 m.; deste, segue com azimute de 7°00'59" e distância de 21,66 m., até o vértice 328, de coordenadas N 8.241.785,91 m. e E 200.539,88 m.; deste, segue com azimute de 1°44'56" e distância de 23,75 m., até o vértice 329, de coordenadas N 8.241.809,65 m. e E 200.540,61 m.; deste, segue com azimute de 355°54'53" e distância de 9,28 m., até o vértice 330, de coordenadas N 8.241.818,91 m. e E 200.539,95 m.; deste, segue com azimute de 7°45'54" e distância de 14,69 m., até o vértice 331, de coordenadas N 8.241.833,46 m. e E 200.541,93 m.; deste, segue com azimute de 12°18'29" e distância de 18,62 m., até o vértice 332, de coordenadas N 8.241.851,65 m. e E 200.545,90 m.; deste, segue com azimute de 30°01'06" e distância de 17,19 m., até o vértice 333, de coordenadas N 8.241.866,53 m. e E 200.554,50 m.; deste, segue com azimute de 31°13'05" e distância de 8,14 m., até o vértice 334, de coordenadas N 8.241.873,49 m. e E 200.558,72 m.; deste, segue com azimute de 31°13'08" e distância de 4,62 m., até o vértice 335, de coordenadas N 8.241.877,45 m. e E 200.561,11 m.; deste, segue com azimute de 21°48'04" e distância de 10,69 m., até o vértice 336, de coordenadas N 8.241.887,37 m. e E 200.565,08 m.; deste, segue com azimute de 11°06'39" e distância de 16,66 m., até o vértice 337, de coordenadas N 8.241.903,71 m. e E 200.568,29 m.; deste, segue com azimute de 356°35'01" e distância de 9,57 m., até o vértice 338, de coordenadas N 8.241.913,27 m. e E 200.567,72 m.; deste, segue com azimute de 353°18'39" e distância de 23,26 m., até o vértice 339, de coordenadas N 8.241.936,37 m. e E 200.565,01 m.; deste, segue com azimute de 355°16'11" e distância de 12,11 m., até o vértice 340, de coordenadas N 8.241.948,44 m. e E 200.564,01 m.; deste, segue com azimute de 0°30'09" e distância de 16,26 m., até o vértice 341, de coordenadas N 8.241.964,69 m. e E 200.564,16 m.; deste, segue com azimute de 4°42'29" e distância de 12,16 m., até o vértice 342, de coordenadas N 8.241.976,81 m. e E 200.565,15 m.; deste, segue com azimute de 11°27'31" e distância de 10,77 m., até o vértice 343, de coordenadas N 8.241.987,37 m. e E 200.567,29 m.; deste, segue com azimute de 15°06'04" e distância de 9,31 m., até o vértice 344, de coordenadas N 8.241.996,35 m. e E 200.569,72 m.; deste, segue com azimute de 23°05'48" e distância de 10,54 m., até o vértice 345, de coordenadas N 8.242.006,05 m. e E 200.573,85 m.; deste, segue com azimute de 32°51'21" e distância de 8,15 m., até o vértice 346, de coordenadas N 8.242.012,89 m. e E 200.578,27 m.; deste, segue com azimute de 34°15'39" e distância de 11,91 m., até o vértice 347, de coordenadas N 8.242.022,73 m. e E 200.584,98 m.; deste, segue com azimute de 39°55'56" e distância de 14,04 m., até o vértice 348, de coordenadas N 8.242.033,50 m. e E 200.593,99 m.; deste, segue com azimute de 35°10'00" e distância de 15,35 m., até o vértice 349, de coordenadas N 8.242.046,05 m. e E 200.602,83 m.; deste, segue com azimute de 40°24'00" e distância de 17,60 m., até o vértice 350, de coordenadas N 8.242.059,45 m. e E 200.614,24 m.; deste, segue com

azimute de $45^{\circ}35'26''$ e distância de 19,56 m., até o vértice 351, de coordenadas N 8.242.073,15 m. e E 200.628,22 m.; deste, segue com azimute de $43^{\circ}06'41''$ e distância de 9,18 m., até o vértice 352, de coordenadas N 8.242.079,85 m. e E 200.634,49 m.; deste, segue com azimute de $36^{\circ}53'01''$ e distância de 23,93 m., até o vértice 353, de coordenadas N 8.242.098,99 m. e E 200.648,85 m.; deste, segue com azimute de $28^{\circ}24'06''$ e distância de 21,89 m., até o vértice 354, de coordenadas N 8.242.118,24 m. e E 200.659,26 m.; deste, segue com azimute de $24^{\circ}39'58''$ e distância de 16,74 m., até o vértice 355, de coordenadas N 8.242.133,45 m. e E 200.666,25 m.; deste, segue com azimute de $10^{\circ}00'27''$ e distância de 4,92 m., até o vértice 356, de coordenadas N 8.242.138,30 m. e E 200.667,10 m.; deste, segue com azimute de $357^{\circ}33'49''$ e distância de 13,42 m., até o vértice 357, de coordenadas N 8.242.151,71 m. e E 200.666,53 m.; deste, segue com azimute de $342^{\circ}01'50''$ e distância de 11,09 m., até o vértice 358, de coordenadas N 8.242.162,26 m. e E 200.663,11 m.; deste, segue com azimute de $323^{\circ}24'33''$ e distância de 11,72 m., até o vértice 359, de coordenadas N 8.242.171,67 m. e E 200.656,12 m.; deste, segue com azimute de $312^{\circ}50'36''$ e distância de 16,88 m., até o vértice 360, de coordenadas N 8.242.183,15 m. e E 200.643,74 m.; deste, segue com azimute de $316^{\circ}16'23''$ e distância de 18,16 m., até o vértice 361, de coordenadas N 8.242.196,27 m. e E 200.631,20 m.; deste, segue com azimute de $330^{\circ}24'27''$ e distância de 13,28 m., até o vértice 362, de coordenadas N 8.242.207,82 m. e E 200.624,64 m.; deste, segue com azimute de $338^{\circ}31'26''$ e distância de 9,35 m., até o vértice 363, de coordenadas N 8.242.216,52 m. e E 200.621,21 m.; deste, segue com azimute de $348^{\circ}52'14''$ e distância de 8,87 m., até o vértice 364, de coordenadas N 8.242.225,22 m. e E 200.619,50 m.; deste, segue com azimute de $6^{\circ}14'30''$ e distância de 9,18 m., até o vértice 365, de coordenadas N 8.242.234,35 m. e E 200.620,50 m.; deste, segue com azimute de $15^{\circ}51'57''$ e distância de 14,08 m., até o vértice 366, de coordenadas N 8.242.247,90 m. e E 200.624,35 m.; deste, segue com azimute de $18^{\circ}47'48''$ e distância de 9,29 m., até o vértice 367, de coordenadas N 8.242.256,70 m. e E 200.627,35 m.; deste, segue com azimute de $20^{\circ}38'00''$ e distância de 24,69 m., até o vértice 368, de coordenadas N 8.242.279,80 m. e E 200.636,04 m.; deste, segue com azimute de $15^{\circ}23'44''$ e distância de 20,41 m., até o vértice 369, de coordenadas N 8.242.299,48 m. e E 200.641,46 m.; deste, segue com azimute de $8^{\circ}15'35''$ e distância de 8,93 m., até o vértice 370, de coordenadas N 8.242.308,32 m. e E 200.642,75 m.; deste, segue com azimute de $357^{\circ}42'33''$ e distância de 17,84 m., até o vértice 371, de coordenadas N 8.242.326,15 m. e E 200.642,03 m.; deste, segue com azimute de $349^{\circ}55'10''$ e distância de 22,81 m., até o vértice 372, de coordenadas N 8.242.348,61 m. e E 200.638,04 m.; deste, segue com azimute de $342^{\circ}43'42''$ e distância de 35,54 m., até o vértice 373, de coordenadas N 8.242.382,55 m. e E 200.627,49 m.; deste, segue com azimute de $315^{\circ}58'15''$ e distância de 23,80 m., até o vértice 374, de coordenadas N 8.242.399,66 m. e E 200.610,95 m.; deste, segue com azimute de $233^{\circ}35'06''$ e distância de 93,65 m., até o vértice 375, de coordenadas N 8.242.344,07 m. e E 200.535,58 m.; deste, segue com azimute de $235^{\circ}00'15''$ e distância de 100,90 m., até o vértice 376, de coordenadas N 8.242.286,20 m. e E 200.452,93 m.; deste, segue com azimute de $235^{\circ}00'15''$ e distância de 107,58 m., até o vértice 377, de coordenadas N 8.242.224,50 m. e E 200.364,80 m.; deste, segue com azimute de $262^{\circ}58'53''$ e distância de 77,80 m., até o vértice 378, de coordenadas N 8.242.215,00 m. e E 200.287,59 m.; deste, segue com azimute de $271^{\circ}48'18''$ e distância de 52,68 m., até o vértice 379, de coordenadas N 8.242.216,65 m. e E 200.234,94 m.; deste, segue com azimute de $269^{\circ}43'23''$ e distância de 27,63 m., até o vértice 380, de coordenadas N 8.242.216,52 m. e E 200.207,31 m.; deste, segue com azimute de $269^{\circ}43'24''$ e distância de 41,69 m., até o vértice 381, de coordenadas N 8.242.216,32 m. e E 200.165,62 m.; deste, segue com azimute de $268^{\circ}49'22''$ e distância de 59,82 m., até o vértice 382, de coordenadas N 8.242.215,09 m. e E 200.105,81 m.; deste, segue com azimute de $264^{\circ}26'12''$ e distância de 20,86 m., até o vértice 383, de coordenadas N 8.242.213,07 m. e E 200.085,05 m.; deste, segue com azimute de $262^{\circ}15'29''$ e distância de 45,04 m., até o vértice 384, de coordenadas N 8.242.207,00 m. e E 200.040,42 m.; deste, segue com azimute de $261^{\circ}56'35''$ e distância de 59,64 m., até o vértice 385, de coordenadas N 8.242.198,64 m. e E 199.981,37 m.; deste, segue com azimute de $266^{\circ}18'36''$ e distância de 27,23 m., até o vértice 386, de

coordenadas N 8.242.196,89 m. e E 199.954,19 m.; deste, segue com azimute de $271^{\circ}06'16''$ e distância de 30,82 m., até o vértice 387, de coordenadas N 8.242.197,48 m. e E 199.923,38 m.; deste, segue com azimute de $271^{\circ}06'19''$ e distância de 2,48 m., até o vértice 388, de coordenadas N 8.242.197,53 m. e E 199.920,90 m.; deste, segue com azimute de $288^{\circ}46'39''$ e distância de 4,24 m., até o vértice 389, de coordenadas N 8.242.198,90 m. e E 199.916,88 m.; ponto situado às margens do Córrego Mato Grande deste, segue margeando o Córrego Mato Grande, até o vértice 1, de coordenadas N 8.242.912,62 m. e E 201.026,22 m.; ponto inicial da descrição deste perímetro. Todos os azimutes e distâncias, áreas e perímetros foram calculados no plano de projeção UTM. Todas as coordenadas aqui descritas estão georreferenciadas ao Sistema Geodésico Brasileiro e encontram-se representadas no Sistema UTM, referenciadas ao Meridiano Central 45° WGr, Fuso 23, tendo como o *Datum* o SICAD-SIRGAS 2000. Todos os azimutes e distâncias, áreas e perímetros foram calculados no plano de projeção UTM.



MEMORIAL DESCRITIVO

RECANTO DAS EMAS – RA XV

Perímetro: 75.933,109 m

Área: 10.261,851 ha

Inicia-se a descrição deste perímetro no vértice 1, de coordenadas N 8.241.670,45 m. e E 172.245,40 m., situado no ponto de interseção entre o eixo da Rodovia BR-060 e o eixo da Rodovia DF-001, deste segue pela Rodovia DF-001 até o vértice 2, de coordenadas N 8.234.729,91 m. e E 174.717,48 m., situado no ponto de interseção entre o eixo da Rodovia DF-001 e o eixo da Rodovia DF-475; deste segue pela Rodovia DF-475 até o vértice 3, de coordenadas N 8.233.869,02 m. e E 173.679,10 m., situado no ponto de interseção entre o eixo da Rodovia DF-475 e o eixo da Rodovia DF-341; deste segue pela Rodovia DF-341 até o vértice 4, de coordenadas N 8.234.412,18 m. e E 172.154,74 m.; deste, segue com azimute de 300°43'32" e distância de 6,24 m., até o vértice 5, de coordenadas N 8.234.415,36 m. e E 172.149,37 m.; deste, segue com azimute de 300°43'39" e distância de 16,48 m., até o vértice 6, de coordenadas N 8.234.423,78 m. e E 172.135,21 m.; deste, segue com azimute de 300°43'35" e distância de 7,54 m., até o vértice 7, de coordenadas N 8.234.427,63 m. e E 172.128,73 m.; deste, segue com azimute de 290°15'39" e distância de 7,76 m., até o vértice 8, de coordenadas N 8.234.430,32 m. e E 172.121,44 m.; deste, segue com azimute de 311°27'45" e distância de 10,99 m., até o vértice 9, de coordenadas N 8.234.437,60 m. e E 172.113,21 m.; deste, segue com azimute de 300°11'32" e distância de 15,62 m., até o vértice 10, de coordenadas N 8.234.445,45 m. e E 172.099,71 m.; deste, segue com azimute de 300°11'35" e distância de 3,25 m., até o vértice 11, de coordenadas N 8.234.447,09 m. e E 172.096,90 m.; deste, segue com azimute de 301°41'21" e distância de 13,80 m., até o vértice 12, de coordenadas N 8.234.454,33 m. e E 172.085,16 m.; deste, segue com azimute de 301°41'21" e distância de 44,71 m., até o vértice 13, de coordenadas N 8.234.477,82 m. e E 172.047,12 m.; deste, segue com azimute de 302°20'08" e distância de 111,07 m., até o vértice 14, de coordenadas N 8.234.537,22 m. e E 171.953,28 m.; deste, segue com azimute de 302°20'08" e distância de 75,51 m., até o vértice 15, de coordenadas N 8.234.577,61 m. e E 171.889,48 m.; deste, segue com azimute de 302°58'24" e distância de 46,00 m., até o vértice 16, de coordenadas N 8.234.602,65 m. e E 171.850,89 m.; deste, segue com azimute de 300°55'47" e distância de 50,28 m., até o vértice 17, de coordenadas N 8.234.628,49 m. e E 171.807,76 m.; deste, segue com azimute de 302°40'58" e distância de 133,62 m., até o vértice 18, de coordenadas N 8.234.700,64 m. e E 171.695,30 m.; deste, segue com azimute de 302°49'39" e distância de 39,61 m., até o vértice 19, de coordenadas N 8.234.722,12 m. e E 171.662,01 m.; deste, segue com azimute de 301°16'52" e distância de 84,80 m., até o vértice 20, de coordenadas N 8.234.766,15 m. e E 171.589,54 m.; deste, segue com azimute de 300°14'42" e distância de 31,32 m., até o vértice 21, de coordenadas N 8.234.781,92 m. e E 171.562,48 m.; deste, segue com azimute de 300°58'32" e distância de 106,98 m., até o vértice 22, de coordenadas N 8.234.836,98 m. e E 171.470,76 m.; deste, segue com azimute de 300°40'44" e distância de 9,12 m., até o vértice 23, de coordenadas N 8.234.841,64 m. e E 171.462,91 m.; deste, segue com azimute de 300°40'42" e distância de 53,15 m., até o vértice 24, de coordenadas N 8.234.868,76 m. e E 171.417,20 m.; deste, segue com azimute de 306°40'24" e distância de 11,74 m., até o vértice 25, de coordenadas N 8.234.875,77 m. e E 171.407,78 m.; deste, segue com azimute de 302°49'30" e distância de 17,30 m., até o vértice 26, de coordenadas N 8.234.885,15 m. e E 171.393,24 m.; deste, segue com azimute de 302°24'07" e distância de 17,22 m., até o vértice 27, de coordenadas N 8.234.894,37 m. e E 171.378,71 m.; deste, segue com azimute de 301°53'03" e distância de 13,34 m., até o vértice 28, de coordenadas N 8.234.901,42 m. e E 171.367,38 m.; deste, segue com

azimute de 301°53'04" e distância de 100,14 m., até o vértice 29, de coordenadas N 8.234.954,32 m. e E 171.282,35 m.; deste, segue com azimute de 302°01'33" e distância de 16,84 m., até o vértice 30, de coordenadas N 8.234.963,25 m. e E 171.268,07 m.; deste, segue com azimute de 302°01'33" e distância de 107,52 m., até o vértice 31, de coordenadas N 8.235.020,27 m. e E 171.176,91 m.; deste, segue com azimute de 302°03'47" e distância de 9,33 m., até o vértice 32, de coordenadas N 8.235.025,22 m. e E 171.169,00 m.; deste, segue com azimute de 302°03'48" e distância de 172,09 m., até o vértice 33, de coordenadas N 8.235.116,58 m. e E 171.023,16 m.; deste, segue com azimute de 302°26'42" e distância de 96,15 m., até o vértice 34, de coordenadas N 8.235.168,16 m. e E 170.942,02 m.; deste, segue com azimute de 300°06'15" e distância de 46,06 m., até o vértice 35, de coordenadas N 8.235.191,26 m. e E 170.902,17 m.; deste, segue com azimute de 299°10'57" e distância de 16,96 m., até o vértice 36, de coordenadas N 8.235.199,53 m. e E 170.887,36 m.; deste, segue com azimute de 300°02'33" e distância de 37,73 m., até o vértice 37, de coordenadas N 8.235.218,42 m. e E 170.854,70 m.; deste, segue com azimute de 305°30'21" e distância de 15,64 m., até o vértice 38, de coordenadas N 8.235.227,51 m. e E 170.841,97 m.; deste, segue com azimute de 303°53'08" e distância de 54,76 m., até o vértice 39, de coordenadas N 8.235.258,04 m. e E 170.796,51 m.; deste, segue com azimute de 306°30'02" e distância de 3,08 m., até o vértice 40, de coordenadas N 8.235.259,87 m. e E 170.794,03 m.; deste, segue com azimute de 306°29'44" e distância de 7,24 m., até o vértice 41, de coordenadas N 8.235.264,18 m. e E 170.788,21 m.; deste, segue com azimute de 306°29'46" e distância de 19,16 m., até o vértice 42, de coordenadas N 8.235.275,58 m. e E 170.772,80 m.; deste, segue com azimute de 307°11'25" e distância de 47,23 m., até o vértice 43, de coordenadas N 8.235.304,13 m. e E 170.735,18 m.; deste, segue com azimute de 303°13'24" e distância de 16,07 m., até o vértice 44, de coordenadas N 8.235.312,93 m. e E 170.721,74 m.; deste, segue com azimute de 297°20'26" e distância de 21,08 m., até o vértice 45, de coordenadas N 8.235.322,61 m. e E 170.703,01 m.; deste, segue com azimute de 294°54'01" e distância de 20,26 m., até o vértice 46, de coordenadas N 8.235.331,14 m. e E 170.684,63 m.; deste, segue com azimute de 294°11'03" e distância de 15,04 m., até o vértice 47, de coordenadas N 8.235.337,30 m. e E 170.670,91 m.; deste, segue com azimute de 290°18'55" e distância de 42,95 m., até o vértice 48, de coordenadas N 8.235.352,22 m. e E 170.630,63 m.; deste, segue com azimute de 289°22'13" e distância de 54,58 m., até o vértice 49, de coordenadas N 8.235.370,32 m. e E 170.579,14 m.; deste, segue com azimute de 287°13'19" e distância de 65,01 m., até o vértice 50, de coordenadas N 8.235.389,57 m. e E 170.517,04 m.; deste, segue com azimute de 282°48'51" e distância de 24,00 m., até o vértice 51, de coordenadas N 8.235.394,89 m. e E 170.493,64 m.; deste, segue com azimute de 281°59'52" e distância de 22,26 m., até o vértice 52, de coordenadas N 8.235.399,52 m. e E 170.471,86 m.; deste, segue com azimute de 280°34'10" e distância de 21,45 m., até o vértice 53, de coordenadas N 8.235.403,45 m. e E 170.450,78 m.; deste, segue com azimute de 274°44'24" e distância de 22,63 m., até o vértice 54, de coordenadas N 8.235.405,32 m. e E 170.428,22 m.; deste, segue com azimute de 274°02'00" e distância de 21,77 m., até o vértice 55, de coordenadas N 8.235.406,85 m. e E 170.406,51 m.; deste, segue com azimute de 263°07'33" e distância de 14,92 m., até o vértice 56, de coordenadas N 8.235.405,07 m. e E 170.391,69 m.; deste, segue com azimute de 260°25'42" e distância de 19,95 m., até o vértice 57, de coordenadas N 8.235.401,75 m. e E 170.372,02 m.; deste, segue com azimute de 258°07'39" e distância de 56,32 m., até o vértice 58, de coordenadas N 8.235.390,16 m. e E 170.316,90 m.; deste, segue com azimute de 254°00'39" e distância de 28,49 m., até o vértice 59, de coordenadas N 8.235.382,32 m. e E 170.289,51 m.; deste, segue com azimute de 251°19'58" e distância de 16,11 m., até o vértice 60, de coordenadas N 8.235.377,16 m. e E 170.274,25 m.; deste, segue com azimute de 253°57'41" e distância de 12,37 m., até o vértice 61, de coordenadas N 8.235.373,74 m. e E 170.262,36 m.; deste, segue com azimute de 248°20'27" e distância de 9,27 m., até o vértice 62, de coordenadas N 8.235.370,32 m. e E

170.253,75 m.; deste, segue com azimute de 248°20'27" e distância de 12,83 m., até o vértice 63, de coordenadas N 8.235.365,58 m. e E 170.241,82 m.; deste, segue com azimute de 243°57'04" e distância de 12,95 m., até o vértice 64, de coordenadas N 8.235.359,90 m. e E 170.230,19 m.; deste, segue com azimute de 243°07'09" e distância de 26,97 m., até o vértice 65, de coordenadas N 8.235.347,70 m. e E 170.206,13 m.; deste, segue com azimute de 238°37'50" e distância de 22,32 m., até o vértice 66, de coordenadas N 8.235.336,08 m. e E 170.187,07 m.; deste, segue com azimute de 233°46'42" e distância de 23,01 m., até o vértice 67, de coordenadas N 8.235.322,48 m. e E 170.168,50 m.; deste, segue com azimute de 228°31'14" e distância de 31,43 m., até o vértice 68, de coordenadas N 8.235.301,67 m. e E 170.144,96 m.; deste, segue com azimute de 226°36'32" e distância de 38,03 m., até o vértice 69, de coordenadas N 8.235.275,54 m. e E 170.117,32 m.; deste, segue com azimute de 222°05'42" e distância de 22,49 m., até o vértice 70, de coordenadas N 8.235.258,86 m. e E 170.102,25 m.; deste, segue com azimute de 221°48'33" e distância de 27,87 m., até o vértice 71, de coordenadas N 8.235.238,08 m. e E 170.083,67 m.; deste, segue com azimute de 221°47'24" e distância de 25,23 m., até o vértice 72, de coordenadas N 8.235.219,28 m. e E 170.066,86 m.; deste, segue com azimute de 220°19'00" e distância de 72,57 m., até o vértice 73, de coordenadas N 8.235.163,94 m. e E 170.019,91 m.; deste, segue com azimute de 220°19'00" e distância de 63,29 m., até o vértice 74, de coordenadas N 8.235.115,69 m. e E 169.978,96 m.; deste, segue com azimute de 218°08'08" e distância de 50,70 m., até o vértice 75, de coordenadas N 8.235.075,81 m. e E 169.947,65 m.; deste, segue com azimute de 252°35'36" e distância de 5,16 m., até o vértice 76, de coordenadas N 8.235.074,27 m. e E 169.942,73 m.; deste, segue com azimute de 276°16'22" e distância de 11,47 m., até o vértice 77, de coordenadas N 8.235.075,52 m. e E 169.931,33 m.; deste, segue com azimute de 300°48'54" e distância de 12,55 m., até o vértice 78, de coordenadas N 8.235.081,95 m. e E 169.920,55 m.; deste, segue com azimute de 307°36'22" e distância de 52,14 m., até o vértice 79, de coordenadas N 8.235.113,77 m. e E 169.879,24 m.; deste, segue com azimute de 308°11'44" e distância de 186,64 m., até o vértice 80, de coordenadas N 8.235.229,18 m. e E 169.732,56 m.; deste, segue com azimute de 308°11'44" e distância de 129,52 m., até o vértice 81, de coordenadas N 8.235.309,26 m. e E 169.630,77 m.; deste, segue com azimute de 308°11'44" e distância de 98,74 m., até o vértice 82, de coordenadas N 8.235.370,32 m. e E 169.553,17 m.; deste, segue com azimute de 308°11'44" e distância de 57,70 m., até o vértice 83, de coordenadas N 8.235.406,00 m. e E 169.507,82 m.; deste, segue com azimute de 308°04'01" e distância de 86,28 m., até o vértice 84, de coordenadas N 8.235.459,20 m. e E 169.439,89 m.; deste, segue com azimute de 307°05'38" e distância de 39,06 m., até o vértice 85, de coordenadas N 8.235.482,76 m. e E 169.408,74 m.; deste, segue com azimute de 307°05'37" e distância de 12,75 m., até o vértice 86, de coordenadas N 8.235.490,44 m. e E 169.398,57 m.; deste, segue com azimute de 309°00'42" e distância de 3,70 m., até o vértice 87, de coordenadas N 8.235.492,78 m. e E 169.395,69 m.; deste, segue com azimute de 309°00'46" e distância de 4,02 m., até o vértice 88, de coordenadas N 8.235.495,31 m. e E 169.392,57 m.; deste, segue com azimute de 309°00'42" e distância de 10,25 m., até o vértice 89, de coordenadas N 8.235.501,76 m. e E 169.384,60 m.; deste, segue com azimute de 309°00'42" e distância de 13,41 m., até o vértice 90, de coordenadas N 8.235.510,20 m. e E 169.374,18 m.; deste, segue com azimute de 309°00'42" e distância de 42,89 m., até o vértice 91, de coordenadas N 8.235.537,20 m. e E 169.340,85 m.; deste, segue com azimute de 309°00'43" e distância de 21,41 m., até o vértice 92, de coordenadas N 8.235.550,68 m. e E 169.324,21 m.; deste, segue com azimute de 309°00'43" e distância de 268,98 m., até o vértice 93, de coordenadas N 8.235.720,00 m. e E 169.115,21 m.; deste, segue com azimute de 309°00'43" e distância de 124,41 m., até o vértice 94, de coordenadas N 8.235.798,31 m. e E 169.018,55 m.; deste, segue com azimute de 348°39'53" e distância de 34,58 m., até o vértice 95, de coordenadas N 8.235.832,22 m. e E 169.011,75 m.; deste, segue com azimute de 348°39'53" e distância de 28,14

m., até o vértice 96, de coordenadas N 8.235.859,81 m. e E 169.006,22 m.; deste, segue com azimute de 322°56'36" e distância de 61,40 m., até o vértice 97, de coordenadas N 8.235.908,81 m. e E 168.969,22 m.; deste, segue com azimute de 318°21'37" e distância de 74,26 m., até o vértice 98, de coordenadas N 8.235.964,31 m. e E 168.919,88 m.; deste, segue com azimute de 305°40'51" e distância de 53,15 m., até o vértice 99, de coordenadas N 8.235.995,31 m. e E 168.876,70 m.; deste, segue com azimute de 298°15'14" e distância de 55,08 m., até o vértice 100, de coordenadas N 8.236.021,39 m. e E 168.828,18 m.; deste, segue com azimute de 298°15'14" e distância de 132,46 m., até o vértice 101, de coordenadas N 8.236.084,09 m. e E 168.711,50 m.; deste, segue com azimute de 298°15'14" e distância de 36,71 m., até o vértice 102, de coordenadas N 8.236.101,47 m. e E 168.679,17 m.; deste, segue com azimute de 262°57'59" e distância de 1,52 m., até o vértice 103, de coordenadas N 8.236.101,28 m. e E 168.677,66 m.; deste, segue com azimute de 228°34'19" e distância de 1,20 m., até o vértice 104, de coordenadas N 8.236.100,49 m. e E 168.676,76 m.; deste, segue com azimute de 237°59'49" e distância de 0,50 m., até o vértice 105, de coordenadas N 8.236.100,22 m. e E 168.676,34 m.; deste, segue com azimute de 263°17'33" e distância de 0,91 m., até o vértice 106, de coordenadas N 8.236.100,12 m. e E 168.675,44 m.; deste, segue com azimute de 263°39'42" e distância de 0,96 m., até o vértice 107, de coordenadas N 8.236.100,01 m. e E 168.674,48 m.; deste, segue com azimute de 235°18'05" e distância de 0,84 m., até o vértice 108, de coordenadas N 8.236.099,53 m. e E 168.673,80 m.; deste, segue com azimute de 218°39'40" e distância de 0,68 m., até o vértice 109, de coordenadas N 8.236.099,00 m. e E 168.673,37 m.; deste, segue com azimute de 259°41'21" e distância de 0,59 m., até o vértice 110, de coordenadas N 8.236.098,90 m. e E 168.672,79 m.; deste, segue com azimute de 257°11'43" e distância de 1,19 m., até o vértice 111, de coordenadas N 8.236.098,63 m. e E 168.671,63 m.; deste, segue com azimute de 246°02'21" e distância de 1,04 m., até o vértice 112, de coordenadas N 8.236.098,21 m. e E 168.670,67 m.; deste, segue com azimute de 248°11'50" e distância de 0,85 m., até o vértice 113, de coordenadas N 8.236.097,89 m. e E 168.669,88 m.; deste, segue com azimute de 237°05'40" e distância de 1,07 m., até o vértice 114, de coordenadas N 8.236.097,31 m. e E 168.668,98 m.; deste, segue com azimute de 236°45'59" e distância de 2,18 m., até o vértice 115, de coordenadas N 8.236.096,11 m. e E 168.667,15 m., situado no ponto às margens do Córrego Monjolo; deste segue margeando o Córrego Monjolo, até o vértice 116, de coordenadas N 8.233.457,67 m. e E 165.758,39 m., ponto de confluência entre o Córrego Monjolo e o Rio Ponte Alta; deste segue margeando o Rio Ponte Alta até o vértice 117, de coordenadas N 8.234.912,71 m. e E 165.041,69 m., ponto de confluência entre o Rio Ponte Alta e o Córrego Capoeira Grande; deste segue margeando o Córrego Capoeira Grande até o vértice 118, de coordenadas N 8.234.391,08 m. e E 162.430,97 m.; deste, segue com azimute de 235°42'51" e distância de 60,24 m., até o vértice 119, de coordenadas N 8.234.357,14 m. e E 162.381,20 m.; deste, segue com azimute de 356°07'55" e distância de 9,45 m., até o vértice 120, de coordenadas N 8.234.366,57 m. e E 162.380,56 m.; deste, segue com azimute de 356°07'55" e distância de 90,46 m., até o vértice 121, de coordenadas N 8.234.456,83 m. e E 162.374,46 m.; deste, segue com azimute de 356°07'55" e distância de 77,05 m., até o vértice 122, de coordenadas N 8.234.533,70 m. e E 162.369,26 m.; deste, segue com azimute de 355°19'04" e distância de 119,13 m., até o vértice 123, de coordenadas N 8.234.652,43 m. e E 162.359,54 m.; deste, segue com azimute de 355°14'49" e distância de 58,86 m., até o vértice 124, de coordenadas N 8.234.711,09 m. e E 162.354,66 m.; deste, segue com azimute de 1°57'38" e distância de 90,65 m., até o vértice 125, de coordenadas N 8.234.801,69 m. e E 162.357,76 m.; deste, segue com azimute de 1°57'38" e distância de 18,54 m., até o vértice 126, de coordenadas N 8.234.820,22 m. e E 162.358,40 m.; deste, segue com azimute de 1°57'38" e distância de 229,23 m., até o vértice 127, de coordenadas N 8.235.049,31 m. e E 162.366,24 m.; deste, segue com azimute de 1°40'49" e distância de 314,07 m., até o vértice 128, de coordenadas N 8.235.363,24 m. e E 162.375,45 m.; deste, segue com azimute de 1°24'14" e

distância de 147,49 m., até o vértice 129, de coordenadas N 8.235.510,69 m. e E 162.379,06 m.; deste, segue com azimute de 0°28'54" e distância de 109,95 m., até o vértice 130, de coordenadas N 8.235.620,64 m. e E 162.379,98 m.; deste, segue com azimute de 0°28'53" e distância de 18,55 m., até o vértice 131, de coordenadas N 8.235.639,19 m. e E 162.380,14 m.; deste, segue com azimute de 2°18'28" e distância de 124,66 m., até o vértice 132, de coordenadas N 8.235.763,75 m. e E 162.385,16 m.; deste, segue com azimute de 345°45'09" e distância de 65,78 m., até o vértice 133, de coordenadas N 8.235.827,51 m. e E 162.368,97 m.; deste, segue com azimute de 8°27'11" e distância de 8,46 m., até o vértice 134, de coordenadas N 8.235.835,88 m. e E 162.370,21 m.; deste, segue com azimute de 266°11'58" e distância de 12,52 m., até o vértice 135, de coordenadas N 8.235.835,05 m. e E 162.357,72 m.; deste, segue com azimute de 166°51'05" e distância de 3,68 m., até o vértice 136, de coordenadas N 8.235.831,47 m. e E 162.358,56 m.; deste, segue com azimute de 192°32'09" e distância de 17,97 m., até o vértice 137, de coordenadas N 8.235.813,93 m. e E 162.354,66 m.; deste, segue com azimute de 213°12'24" e distância de 19,72 m., até o vértice 138, de coordenadas N 8.235.797,43 m. e E 162.343,86 m.; deste, segue com azimute de 234°51'58" e distância de 49,97 m., até o vértice 139, de coordenadas N 8.235.768,67 m. e E 162.302,99 m.; deste, segue com azimute de 222°51'50" e distância de 39,84 m., até o vértice 140, de coordenadas N 8.235.739,47 m. e E 162.275,89 m.; deste, segue com azimute de 211°53'57" e distância de 82,98 m., até o vértice 141, de coordenadas N 8.235.669,02 m. e E 162.232,04 m.; deste, segue com azimute de 208°18'18" e distância de 53,06 m., até o vértice 142, de coordenadas N 8.235.622,30 m. e E 162.206,88 m.; deste, segue com azimute de 208°18'18" e distância de 29,12 m., até o vértice 143, de coordenadas N 8.235.596,66 m. e E 162.193,07 m.; deste, segue com azimute de 210°15'46" e distância de 30,87 m., até o vértice 144, de coordenadas N 8.235.570,00 m. e E 162.177,51 m.; deste, segue com azimute de 210°15'47" e distância de 58,31 m., até o vértice 145, de coordenadas N 8.235.519,64 m. e E 162.148,13 m.; deste, segue com azimute de 212°50'56" e distância de 50,04 m., até o vértice 146, de coordenadas N 8.235.477,60 m. e E 162.120,99 m.; deste, segue com azimute de 262°05'02" e distância de 123,80 m., até o vértice 147, de coordenadas N 8.235.460,55 m. e E 161.998,37 m., situado no ponto às margens do Córrego Buriti ; deste segue margeando o Córrego Buriti até o vértice 148, de coordenadas N 8.234.366,61 m. e E 161.309,60 m.; deste, segue com azimute de 270°27'16" e distância de 13,98 m., até o vértice 149, de coordenadas N 8.234.366,72 m. e E 161.295,61 m.; deste, segue com azimute de 273°46'28" e distância de 61,09 m., até o vértice 150, de coordenadas N 8.234.370,74 m. e E 161.234,65 m.; deste, segue com azimute de 270°00'00" e distância de 13,55 m., até o vértice 151, de coordenadas N 8.234.370,74 m. e E 161.221,11 m.; deste, segue com azimute de 271°56'30" e distância de 24,99 m., até o vértice 152, de coordenadas N 8.234.371,59 m. e E 161.196,13 m.; deste, segue com azimute de 272°55'38" e distância de 37,30 m., até o vértice 153, de coordenadas N 8.234.373,49 m. e E 161.158,88 m.; deste, segue com azimute de 272°34'45" e distância de 23,52 m., até o vértice 154, de coordenadas N 8.234.374,55 m. e E 161.135,38 m.; deste, segue com azimute de 268°32'00" e distância de 71,56 m., até o vértice 155, de coordenadas N 8.234.372,72 m. e E 161.063,85 m.; deste, segue com azimute de 272°11'56" e distância de 8,45 m., até o vértice 156, de coordenadas N 8.234.373,04 m. e E 161.055,40 m.; deste, segue com azimute de 272°11'55" e distância de 62,94 m., até o vértice 157, de coordenadas N 8.234.375,46 m. e E 160.992,51 m.; deste, segue com azimute de 272°11'56" e distância de 4,65 m., até o vértice 158, de coordenadas N 8.234.375,64 m. e E 160.987,86 m.; deste, segue com azimute de 273°29'07" e distância de 122,94 m., até o vértice 159, de coordenadas N 8.234.383,11 m. e E 160.865,15 m.; deste, segue com azimute de 273°29'20" e distância de 37,58 m., até o vértice 160, de coordenadas N 8.234.385,40 m. e E 160.827,64 m.; deste, segue com azimute de 273°29'20" e distância de 161,43 m., até o vértice 161, de coordenadas N 8.234.395,22 m. e E 160.666,51 m.; deste, segue com azimute de 273°29'19" e distância de 159,38 m., até o vértice 162, de coordenadas N

8.234.404,92 m. e E 160.507,42 m.; deste, segue com azimute de 273°29'19" e distância de 118,35 m., até o vértice 163, de coordenadas N 8.234.412,12 m. e E 160.389,30 m.; deste, segue com azimute de 273°29'20" e distância de 15,09 m., até o vértice 164, de coordenadas N 8.234.413,04 m. e E 160.374,24 m.; deste, segue com azimute de 275°30'20" e distância de 10,84 m., até o vértice 165, de coordenadas N 8.234.414,08 m. e E 160.363,45 m.; deste, segue com azimute de 275°05'10" e distância de 22,19 m., até o vértice 166, de coordenadas N 8.234.416,05 m. e E 160.341,35 m.; deste, segue com azimute de 277°52'30" e distância de 28,70 m., até o vértice 167, de coordenadas N 8.234.419,98 m. e E 160.312,92 m.; deste, segue com azimute de 277°14'22" e distância de 12,96 m., até o vértice 168, de coordenadas N 8.234.421,61 m. e E 160.300,06 m., situado no eixo da Rodovia BR-060; deste segue pela Rodovia BR-060 até o vértice 169, de coordenadas N 8.234.331,92 m. e E 160.277,05 m.; deste, segue com azimute de 278°39'21" e distância de 11,33 m., até o vértice 170, de coordenadas N 8.234.333,62 m. e E 160.265,84 m.; deste, segue com azimute de 287°20'08" e distância de 9,36 m., até o vértice 171, de coordenadas N 8.234.336,41 m. e E 160.256,90 m.; deste, segue com azimute de 287°20'06" e distância de 3,55 m., até o vértice 172, de coordenadas N 8.234.337,47 m. e E 160.253,52 m.; deste, segue com azimute de 282°09'11" e distância de 23,62 m., até o vértice 173, de coordenadas N 8.234.342,44 m. e E 160.230,43 m.; deste, segue com azimute de 282°09'11" e distância de 23,97 m., até o vértice 174, de coordenadas N 8.234.347,49 m. e E 160.206,99 m.; deste, segue com azimute de 278°57'18" e distância de 89,38 m., até o vértice 175, de coordenadas N 8.234.361,40 m. e E 160.118,71 m.; deste, segue com azimute de 280°09'47" e distância de 67,41 m., até o vértice 176, de coordenadas N 8.234.373,30 m. e E 160.052,35 m.; deste, segue com azimute de 283°41'29" e distância de 20,47 m., até o vértice 177, de coordenadas N 8.234.378,14 m. e E 160.032,46 m.; deste, segue com azimute de 288°12'23" e distância de 14,20 m., até o vértice 178, de coordenadas N 8.234.382,58 m. e E 160.018,97 m.; deste, segue com azimute de 290°08'12" e distância de 20,98 m., até o vértice 179, de coordenadas N 8.234.389,80 m. e E 159.999,28 m.; deste, segue com azimute de 290°31'40" e distância de 47,49 m., até o vértice 180, de coordenadas N 8.234.406,45 m. e E 159.954,80 m.; deste, segue com azimute de 291°06'09" e distância de 19,68 m., até o vértice 181, de coordenadas N 8.234.413,54 m. e E 159.936,45 m.; deste, segue com azimute de 290°32'00" e distância de 7,13 m., até o vértice 182, de coordenadas N 8.234.416,04 m. e E 159.929,77 m.; deste, segue com azimute de 279°43'06" e distância de 4,94 m., até o vértice 183, de coordenadas N 8.234.416,87 m. e E 159.924,90 m.; deste, segue com azimute de 270°00'00" e distância de 6,40 m., até o vértice 184, de coordenadas N 8.234.416,87 m. e E 159.918,51 m.; deste, segue com azimute de 266°17'19" e distância de 10,73 m., até o vértice 185, de coordenadas N 8.234.416,18 m. e E 159.907,80 m.; deste, segue com azimute de 263°03'28" e distância de 26,02 m., até o vértice 186, de coordenadas N 8.234.413,03 m. e E 159.881,97 m.; deste, segue com azimute de 262°31'11" e distância de 33,95 m., até o vértice 187, de coordenadas N 8.234.408,61 m. e E 159.848,31 m.; deste, segue com azimute de 257°37'13" e distância de 17,02 m., até o vértice 188, de coordenadas N 8.234.404,96 m. e E 159.831,69 m.; deste, segue com azimute de 256°54'17" e distância de 42,42 m., até o vértice 189, de coordenadas N 8.234.395,35 m. e E 159.790,37 m.; deste, segue com azimute de 254°09'03" e distância de 22,27 m., até o vértice 190, de coordenadas N 8.234.389,27 m. e E 159.768,94 m.; deste, segue com azimute de 253°37'42" e distância de 15,98 m., até o vértice 191, de coordenadas N 8.234.384,76 m. e E 159.753,60 m.; deste, segue com azimute de 255°58'48" e distância de 10,23 m., até o vértice 192, de coordenadas N 8.234.382,29 m. e E 159.743,68 m.; deste, segue com azimute de 261°09'04" e distância de 53,35 m., até o vértice 193, de coordenadas N 8.234.374,08 m. e E 159.690,97 m.; deste, segue com azimute de 260°24'19" e distância de 33,18 m., até o vértice 194, de coordenadas N 8.234.368,55 m. e E 159.658,26 m.; deste, segue com azimute de 265°10'11" e distância de 7,99 m., até o vértice 195, de coordenadas N 8.234.367,88 m. e E 159.650,30 m.; deste, segue com azimute de 266°44'09" e distância

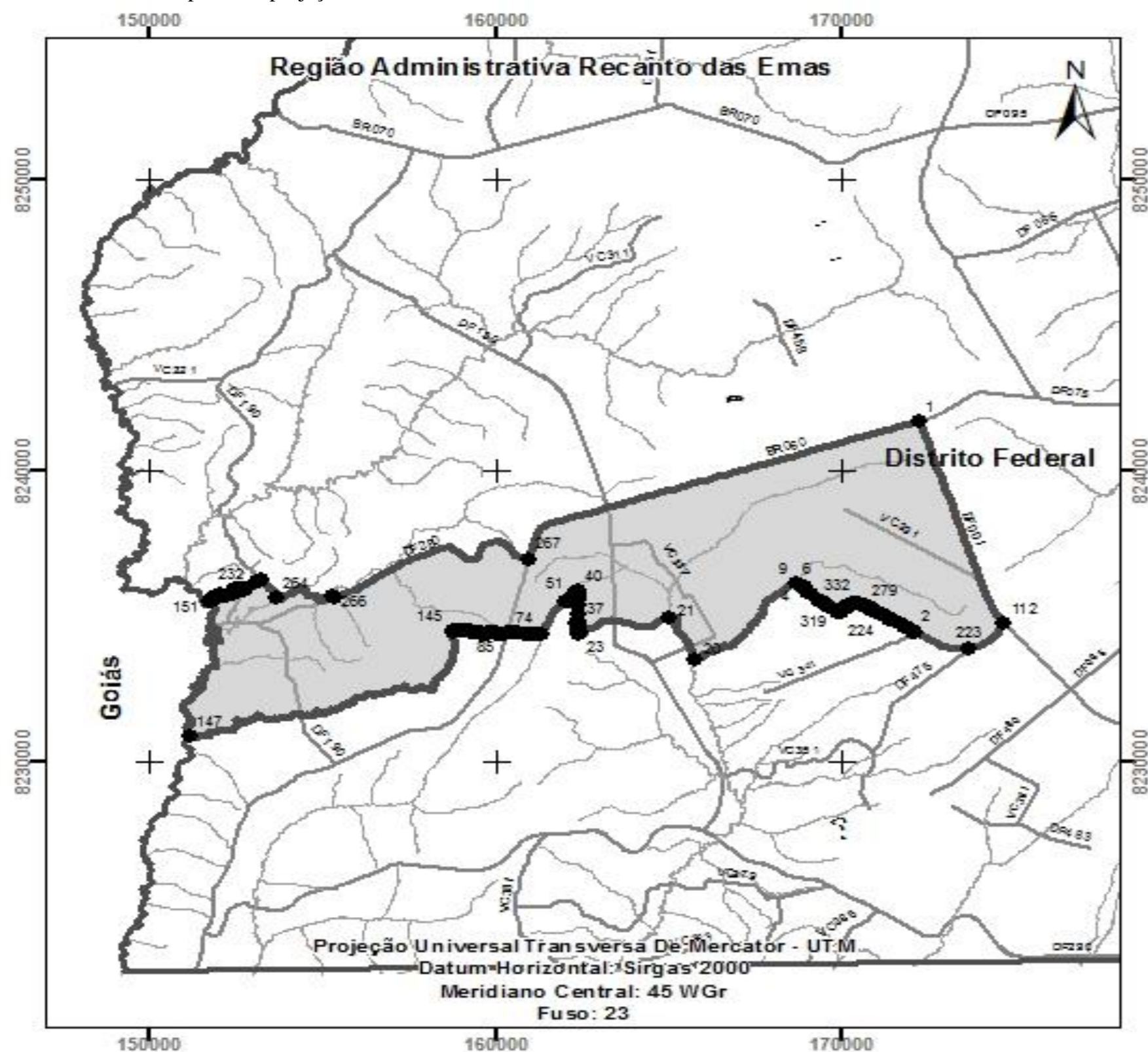
de 7,46 m., até o vértice 196, de coordenadas N 8.234.367,45 m. e E 159.642,86 m.; deste, segue com azimute de 266°44'09" e distância de 6,02 m., até o vértice 197, de coordenadas N 8.234.367,11 m. e E 159.636,85 m.; deste, segue com azimute de 268°07'27" e distância de 15,64 m., até o vértice 198, de coordenadas N 8.234.366,60 m. e E 159.621,21 m.; deste, segue com azimute de 279°48'31" e distância de 13,52 m., até o vértice 199, de coordenadas N 8.234.368,90 m. e E 159.607,89 m.; deste, segue com azimute de 284°01'13" e distância de 9,51 m., até o vértice 200, de coordenadas N 8.234.371,21 m. e E 159.598,66 m.; deste, segue com azimute de 294°45'06" e distância de 3,67 m., até o vértice 201, de coordenadas N 8.234.372,74 m. e E 159.595,33 m.; deste, segue com azimute de 298°05'46" e distância de 16,85 m., até o vértice 202, de coordenadas N 8.234.380,68 m. e E 159.580,46 m.; deste, segue com azimute de 288°18'23" e distância de 21,11 m., até o vértice 203, de coordenadas N 8.234.387,31 m. e E 159.560,42 m.; deste, segue com azimute de 288°18'24" e distância de 43,50 m., até o vértice 204, de coordenadas N 8.234.400,97 m. e E 159.519,12 m.; deste, segue com azimute de 288°10'58" e distância de 47,83 m., até o vértice 205, de coordenadas N 8.234.415,90 m. e E 159.473,68 m.; deste, segue com azimute de 282°05'31" e distância de 83,16 m., até o vértice 206, de coordenadas N 8.234.433,32 m. e E 159.392,36 m.; deste, segue com azimute de 282°04'53" e distância de 44,03 m., até o vértice 207, de coordenadas N 8.234.442,53 m. e E 159.349,31 m.; deste, segue com azimute de 280°06'49" e distância de 7,29 m., até o vértice 208, de coordenadas N 8.234.443,81 m. e E 159.342,13 m.; deste, segue com azimute de 273°06'12" e distância de 75,87 m., até o vértice 209, de coordenadas N 8.234.447,92 m. e E 159.266,37 m.; deste, segue com azimute de 275°25'16" e distância de 24,33 m., até o vértice 210, de coordenadas N 8.234.450,22 m. e E 159.242,15 m.; deste, segue com azimute de 275°25'15" e distância de 42,35 m., até o vértice 211, de coordenadas N 8.234.454,22 m. e E 159.199,99 m.; deste, segue com azimute de 276°17'55" e distância de 26,53 m., até o vértice 212, de coordenadas N 8.234.457,13 m. e E 159.173,62 m.; deste, segue com azimute de 276°17'55" e distância de 108,64 m., até o vértice 213, de coordenadas N 8.234.469,05 m. e E 159.065,64 m.; deste, segue com azimute de 275°08'05" e distância de 86,94 m., até o vértice 214, de coordenadas N 8.234.476,83 m. e E 158.979,05 m.; deste, segue com azimute de 274°20'11" e distância de 48,55 m., até o vértice 215, de coordenadas N 8.234.480,50 m. e E 158.930,63 m.; deste, segue com azimute de 274°05'36" e distância de 18,47 m., até o vértice 216, de coordenadas N 8.234.481,82 m. e E 158.912,21 m.; deste, segue com azimute de 270°00'00" e distância de 10,14 m., até o vértice 217, de coordenadas N 8.234.481,82 m. e E 158.902,07 m.; deste, segue com azimute de 265°36'30" e distância de 5,75 m., até o vértice 218, de coordenadas N 8.234.481,38 m. e E 158.896,34 m.; deste, segue com azimute de 254°35'40" e distância de 8,84 m., até o vértice 219, de coordenadas N 8.234.479,03 m. e E 158.887,82 m.; deste, segue com azimute de 247°05'02" e distância de 28,65 m., até o vértice 220, de coordenadas N 8.234.467,88 m. e E 158.861,43 m.; deste, segue com azimute de 245°26'09" e distância de 7,59 m., até o vértice 221, de coordenadas N 8.234.464,72 m. e E 158.854,52 m.; deste, segue com azimute de 257°54'09" e distância de 28,05 m., até o vértice 222, de coordenadas N 8.234.458,84 m. e E 158.827,10 m.; deste, segue com azimute de 263°20'27" e distância de 14,44 m., até o vértice 223, de coordenadas N 8.234.457,17 m. e E 158.812,75 m.; deste, segue com azimute de 273°08'58" e distância de 3,74 m., até o vértice 224, de coordenadas N 8.234.457,37 m. e E 158.809,02 m.; deste, segue com azimute de 274°18'41" e distância de 26,51 m., até o vértice 225, de coordenadas N 8.234.459,36 m. e E 158.782,58 m.; deste, segue com azimute de 273°02'30" e distância de 7,82 m., até o vértice 226, de coordenadas N 8.234.459,78 m. e E 158.774,77 m.; deste, segue com azimute de 263°04'25" e distância de 3,39 m., até o vértice 227, de coordenadas N 8.234.459,37 m. e E 158.771,40 m.; deste, segue com azimute de 261°11'23" e distância de 3,10 m., até o vértice 228, de coordenadas N 8.234.458,90 m. e E 158.768,34 m.; deste, segue com azimute de 190°11'08" e distância de 23,78 m., até o vértice 229, de coordenadas N 8.234.435,49 m. e E 158.764,14 m., situado no ponto às

margens do Córrego Tiobo; deste segue margeando o Córrego Tiobo até o vértice 230, de coordenadas N 8.230.850,18 m. e E 151.167,00 m., situado no ponto de confluência entre o Córrego Tiobo e o Rio Descoberto; deste segue margeando o Rio Descoberto, até o vértice 231, de coordenadas N 8.235.451,90 m. e E 151.747,26 m.; deste, segue com azimute de 326°17'18" e distância de 4,69 m., até o vértice 232, de coordenadas N 8.235.455,80 m. e E 151.744,66 m.; deste, segue com azimute de 345°16'07" e distância de 10,59 m., até o vértice 233, de coordenadas N 8.235.466,04 m. e E 151.741,97 m.; deste, segue com azimute de 356°36'07" e distância de 11,81 m., até o vértice 234, de coordenadas N 8.235.477,83 m. e E 151.741,27 m.; deste, segue com azimute de 21°08'11" e distância de 4,16 m., até o vértice 235, de coordenadas N 8.235.481,71 m. e E 151.742,77 m.; deste, segue com azimute de 37°58'48" e distância de 9,08 m., até o vértice 236, de coordenadas N 8.235.488,87 m. e E 151.748,36 m.; deste, segue com azimute de 47°44'44" e distância de 42,07 m., até o vértice 237, de coordenadas N 8.235.517,16 m. e E 151.779,50 m.; deste, segue com azimute de 35°16'54" e distância de 4,22 m., até o vértice 238, de coordenadas N 8.235.520,61 m. e E 151.781,94 m.; deste, segue com azimute de 35°16'56" e distância de 6,46 m., até o vértice 239, de coordenadas N 8.235.525,88 m. e E 151.785,67 m.; deste, segue com azimute de 48°57'08" e distância de 21,44 m., até o vértice 240, de coordenadas N 8.235.539,96 m. e E 151.801,84 m.; deste, segue com azimute de 53°11'33" e distância de 20,18 m., até o vértice 241, de coordenadas N 8.235.552,05 m. e E 151.818,00 m.; deste, segue com azimute de 53°11'34" e distância de 7,50 m., até o vértice 242, de coordenadas N 8.235.556,54 m. e E 151.824,00 m.; deste, segue com azimute de 53°11'34" e distância de 14,51 m., até o vértice 243, de coordenadas N 8.235.565,24 m. e E 151.835,62 m.; deste, segue com azimute de 44°51'00" e distância de 15,75 m., até o vértice 244, de coordenadas N 8.235.576,40 m. e E 151.846,73 m.; deste, segue com azimute de 37°57'43" e distância de 21,59 m., até o vértice 245, de coordenadas N 8.235.593,43 m. e E 151.860,01 m.; deste, segue com azimute de 30°33'34" e distância de 28,45 m., até o vértice 246, de coordenadas N 8.235.617,93 m. e E 151.874,47 m.; deste, segue com azimute de 32°05'35" e distância de 12,56 m., até o vértice 247, de coordenadas N 8.235.628,56 m. e E 151.881,15 m.; deste, segue com azimute de 41°20'54" e distância de 19,16 m., até o vértice 248, de coordenadas N 8.235.642,95 m. e E 151.893,80 m.; deste, segue com azimute de 49°27'14" e distância de 29,11 m., até o vértice 249, de coordenadas N 8.235.661,87 m. e E 151.915,92 m.; deste, segue com azimute de 56°44'18" e distância de 38,10 m., até o vértice 250, de coordenadas N 8.235.682,77 m. e E 151.947,78 m.; deste, segue com azimute de 72°09'32" e distância de 4,10 m., até o vértice 251, de coordenadas N 8.235.684,02 m. e E 151.951,68 m.; deste, segue com azimute de 92°00'41" e distância de 11,12 m., até o vértice 252, de coordenadas N 8.235.683,63 m. e E 151.962,79 m.; deste, segue com azimute de 67°36'19" e distância de 10,69 m., até o vértice 253, de coordenadas N 8.235.687,71 m. e E 151.972,68 m.; deste, segue com azimute de 86°38'26" e distância de 11,64 m., até o vértice 254, de coordenadas N 8.235.688,39 m. e E 151.984,30 m.; deste, segue com azimute de 59°07'29" e distância de 7,55 m., até o vértice 255, de coordenadas N 8.235.692,26 m. e E 151.990,78 m.; deste, segue com azimute de 33°51'11" e distância de 11,69 m., até o vértice 256, de coordenadas N 8.235.701,98 m. e E 151.997,30 m.; deste, segue com azimute de 79°43'56" e distância de 5,95 m., até o vértice 257, de coordenadas N 8.235.703,04 m. e E 152.003,15 m.; deste, segue com azimute de 79°43'59" e distância de 6,99 m., até o vértice 258, de coordenadas N 8.235.704,28 m. e E 152.010,03 m.; deste, segue com azimute de 107°22'05" e distância de 0,70 m., até o vértice 259, de coordenadas N 8.235.704,07 m. e E 152.010,70 m.; deste, segue com azimute de 133°42'05" e distância de 1,56 m., até o vértice 260, de coordenadas N 8.235.702,99 m. e E 152.011,83 m.; deste, segue com azimute de 168°00'36" e distância de 2,28 m., até o vértice 261, de coordenadas N 8.235.700,76 m. e E 152.012,30 m.; deste, segue com azimute de 186°09'27" e distância de 7,44 m., até o vértice 262, de coordenadas N 8.235.693,37 m. e E 152.011,50 m.; deste, segue com azimute de 187°25'06" e distância de 4,12

m., até o vértice 263, de coordenadas N 8.235.689,28 m. e E 152.010,97 m.; deste, segue com azimute de 157°16'39" e distância de 3,37 m., até o vértice 264, de coordenadas N 8.235.686,17 m. e E 152.012,27 m.; deste, segue com azimute de 117°24'45" e distância de 4,91 m., até o vértice 265, de coordenadas N 8.235.683,91 m. e E 152.016,63 m.; deste, segue com azimute de 110°58'52" e distância de 6,59 m., até o vértice 266, de coordenadas N 8.235.681,55 m. e E 152.022,79 m.; deste, segue com azimute de 106°03'01" e distância de 2,48 m., até o vértice 267, de coordenadas N 8.235.680,86 m. e E 152.025,17 m.; deste, segue com azimute de 136°19'03" e distância de 4,79 m., até o vértice 268, de coordenadas N 8.235.677,39 m. e E 152.028,48 m.; deste, segue com azimute de 125°04'14" e distância de 3,69 m., até o vértice 269, de coordenadas N 8.235.675,27 m. e E 152.031,50 m.; deste, segue com azimute de 102°17'56" e distância de 35,73 m., até o vértice 270, de coordenadas N 8.235.667,66 m. e E 152.066,42 m.; deste, segue com azimute de 95°34'42" e distância de 6,88 m., até o vértice 271, de coordenadas N 8.235.666,99 m. e E 152.073,26 m.; deste, segue com azimute de 95°34'44" e distância de 12,55 m., até o vértice 272, de coordenadas N 8.235.665,77 m. e E 152.085,76 m.; deste, segue com azimute de 86°55'39" e distância de 55,73 m., até o vértice 273, de coordenadas N 8.235.668,76 m. e E 152.141,41 m.; deste, segue com azimute de 86°55'39" e distância de 18,62 m., até o vértice 274, de coordenadas N 8.235.669,76 m. e E 152.160,00 m.; deste, segue com azimute de 86°55'40" e distância de 16,90 m., até o vértice 275, de coordenadas N 8.235.670,66 m. e E 152.176,87 m.; deste, segue com azimute de 86°55'40" e distância de 8,66 m., até o vértice 276, de coordenadas N 8.235.671,13 m. e E 152.185,52 m.; deste, segue com azimute de 61°55'47" e distância de 7,71 m., até o vértice 277, de coordenadas N 8.235.674,75 m. e E 152.192,32 m.; deste, segue com azimute de 42°05'06" e distância de 17,21 m., até o vértice 278, de coordenadas N 8.235.687,53 m. e E 152.203,85 m.; deste, segue com azimute de 60°33'43" e distância de 7,36 m., até o vértice 279, de coordenadas N 8.235.691,14 m. e E 152.210,26 m.; deste, segue com azimute de 75°43'08" e distância de 15,62 m., até o vértice 280, de coordenadas N 8.235.694,99 m. e E 152.225,40 m.; deste, segue com azimute de 80°47'38" e distância de 21,85 m., até o vértice 281, de coordenadas N 8.235.698,49 m. e E 152.246,96 m.; deste, segue com azimute de 80°47'39" e distância de 23,83 m., até o vértice 282, de coordenadas N 8.235.702,30 m. e E 152.270,48 m.; deste, segue com azimute de 71°50'14" e distância de 36,06 m., até o vértice 283, de coordenadas N 8.235.713,54 m. e E 152.304,75 m.; deste, segue com azimute de 71°50'14" e distância de 5,68 m., até o vértice 284, de coordenadas N 8.235.715,31 m. e E 152.310,15 m.; deste, segue com azimute de 55°02'01" e distância de 16,79 m., até o vértice 285, de coordenadas N 8.235.724,94 m. e E 152.323,91 m.; deste, segue com azimute de 74°17'05" e distância de 31,38 m., até o vértice 286, de coordenadas N 8.235.733,44 m. e E 152.354,11 m.; deste, segue com azimute de 52°37'42" e distância de 13,33 m., até o vértice 287, de coordenadas N 8.235.741,53 m. e E 152.364,71 m.; deste, segue com azimute de 35°06'01" e distância de 19,58 m., até o vértice 288, de coordenadas N 8.235.757,55 m. e E 152.375,97 m.; deste, segue com azimute de 36°12'42" e distância de 24,75 m., até o vértice 289, de coordenadas N 8.235.777,52 m. e E 152.390,59 m.; deste, segue com azimute de 31°40'33" e distância de 22,98 m., até o vértice 290, de coordenadas N 8.235.797,08 m. e E 152.402,66 m.; deste, segue com azimute de 1°26'47" e distância de 7,87 m., até o vértice 291, de coordenadas N 8.235.804,95 m. e E 152.402,86 m.; deste, segue com azimute de 338°09'53" e distância de 8,21 m., até o vértice 292, de coordenadas N 8.235.812,57 m. e E 152.399,81 m.; deste, segue com azimute de 354°06'09" e distância de 4,14 m., até o vértice 293, de coordenadas N 8.235.816,68 m. e E 152.399,38 m.; deste, segue com azimute de 1°14'57" e distância de 4,59 m., até o vértice 294, de coordenadas N 8.235.821,27 m. e E 152.399,48 m.; deste, segue com azimute de 355°42'07" e distância de 7,14 m., até o vértice 295, de coordenadas N 8.235.828,40 m. e E 152.398,95 m.; deste, segue com azimute de 14°15'22" e distância de 5,49 m., até o vértice 296, de coordenadas N 8.235.833,71 m. e E 152.400,30 m.; deste, segue com azimute de 46°13'40" e distância

de 15,36 m., até o vértice 297, de coordenadas N 8.235.844,34 m. e E 152.411,39 m.; deste, segue com azimute de 334°04'09" e distância de 7,49 m., até o vértice 298, de coordenadas N 8.235.851,08 m. e E 152.408,11 m.; deste, segue com azimute de 9°09'00" e distância de 5,77 m., até o vértice 299, de coordenadas N 8.235.856,78 m. e E 152.409,03 m.; deste, segue com azimute de 46°27'21" e distância de 25,91 m., até o vértice 300, de coordenadas N 8.235.874,63 m. e E 152.427,81 m.; deste, segue com azimute de 46°27'21" e distância de 15,62 m., até o vértice 301, de coordenadas N 8.235.885,39 m. e E 152.439,14 m.; deste, segue com azimute de 75°13'37" e distância de 4,63 m., até o vértice 302, de coordenadas N 8.235.886,57 m. e E 152.443,61 m.; deste, segue com azimute de 102°20'23" e distância de 6,62 m., até o vértice 303, de coordenadas N 8.235.885,15 m. e E 152.450,08 m.; deste, segue com azimute de 86°41'49" e distância de 15,95 m., até o vértice 304, de coordenadas N 8.235.886,07 m. e E 152.466,00 m.; deste, segue com azimute de 94°04'05" e distância de 15,91 m., até o vértice 305, de coordenadas N 8.235.884,94 m. e E 152.481,88 m.; deste, segue com azimute de 68°05'01" e distância de 17,92 m., até o vértice 306, de coordenadas N 8.235.891,63 m. e E 152.498,50 m.; deste, segue com azimute de 74°58'49" e distância de 23,06 m., até o vértice 307, de coordenadas N 8.235.897,61 m. e E 152.520,78 m.; deste, segue com azimute de 100°16'12" e distância de 16,93 m., até o vértice 308, de coordenadas N 8.235.894,59 m. e E 152.537,43 m.; deste, segue com azimute de 107°47'57" e distância de 13,93 m., até o vértice 309, de coordenadas N 8.235.890,33 m. e E 152.550,70 m.; deste, segue com azimute de 98°48'23" e distância de 19,86 m., até o vértice 310, de coordenadas N 8.235.887,29 m. e E 152.570,33 m.; deste, segue com azimute de 84°39'35" e distância de 10,39 m., até o vértice 311, de coordenadas N 8.235.888,26 m. e E 152.580,67 m.; deste, segue com azimute de 84°39'30" e distância de 5,22 m., até o vértice 312, de coordenadas N 8.235.888,75 m. e E 152.585,87 m.; deste, segue com azimute de 89°55'00" e distância de 37,18 m., até o vértice 313, de coordenadas N 8.235.888,80 m. e E 152.623,05 m.; deste, segue com azimute de 97°26'50" e distância de 14,27 m., até o vértice 314, de coordenadas N 8.235.886,95 m. e E 152.637,21 m.; deste, segue com azimute de 83°18'16" e distância de 12,97 m., até o vértice 315, de coordenadas N 8.235.888,46 m. e E 152.650,08 m.; deste, segue com azimute de 109°47'39" e distância de 8,76 m., até o vértice 316, de coordenadas N 8.235.885,50 m. e E 152.658,32 m.; deste, segue com azimute de 95°36'13" e distância de 12,33 m., até o vértice 317, de coordenadas N 8.235.884,29 m. e E 152.670,59 m.; deste, segue com azimute de 126°24'58" e distância de 8,79 m., até o vértice 318, de coordenadas N 8.235.879,07 m. e E 152.677,66 m.; deste, segue com azimute de 72°54'00" e distância de 10,33 m., até o vértice 319, de coordenadas N 8.235.882,11 m. e E 152.687,54 m.; deste, segue com azimute de 82°41'24" e distância de 37,37 m., até o vértice 320, de coordenadas N 8.235.886,87 m. e E 152.724,60 m.; deste, segue com azimute de 81°10'00" e distância de 62,88 m., até o vértice 321, de coordenadas N 8.235.896,52 m. e E 152.786,73 m., situado no eixo da Rodovia DF-190; deste segue pela Rodovia DF-190 até o vértice 322, de coordenadas N 8.236.182,42 m. e E 153.066,94 m.; deste, segue com azimute de 88°15'50" e distância de 1,16 m., até o vértice 323, de coordenadas N 8.236.182,45 m. e E 153.068,09 m.; deste, segue com azimute de 83°18'10" e distância de 2,86 m., até o vértice 324, de coordenadas N 8.236.182,79 m. e E 153.070,94 m.; deste, segue com azimute de 83°18'12" e distância de 3,74 m., até o vértice 325, de coordenadas N 8.236.183,22 m. e E 153.074,65 m.; deste, segue com azimute de 83°18'11" e distância de 8,06 m., até o vértice 326, de coordenadas N 8.236.184,16 m. e E 153.082,65 m.; deste, segue com azimute de 50°21'17" e distância de 10,73 m., até o vértice 327, de coordenadas N 8.236.191,01 m. e E 153.090,91 m.; deste, segue com azimute de 84°39'48" e distância de 15,80 m., até o vértice 328, de coordenadas N 8.236.192,48 m. e E 153.106,64 m.; deste, segue com azimute de 94°12'11" e distância de 26,68 m., até o vértice 329, de coordenadas N 8.236.190,52 m. e E 153.133,25 m.; deste, segue com azimute de 98°53'25" e distância de 6,16 m., até o vértice 330, de coordenadas N 8.236.189,57 m. e E 153.139,33 m.; deste, segue com azimute de 99°03'00" e distância de 6,86 m., até o vértice 331, de coordenadas N 8.236.188,49 m. e E 153.146,10 m.; deste, segue com azimute de 99°00'57" e distância de 16,65 m., até o vértice 332, de coordenadas N 8.236.185,88 m. e E 153.162,55 m.; deste, segue com azimute de 40°27'29" e distância de 10,78 m., até o vértice 333, de coordenadas N 8.236.194,09 m. e E 153.169,55 m.; deste, segue com azimute de 65°18'36" e distância de 18,48 m., até o vértice 334, de coordenadas N 8.236.201,81 m. e E 153.186,33 m.; deste, segue com azimute de 76°35'07" e distância de 25,20 m., até o vértice 335, de coordenadas N 8.236.207,65 m. e E 153.210,84 m., situado no ponto às margens do Córrego Água Limpa; deste segue margeando o Córrego Água Limpa até o

vértice 336, de coordenadas N 8.235.574,45 m. e E 153.645,02 m., situado no ponto de confluência entre o Córrego Água Limpa e o Córrego Samambaia; deste segue margeando o Córrego Samambaia até o vértice 337, de coordenadas N 8.235.668,72 m. e E 155.256,56 m., situado no ponto de confluência entre o Córrego Samambaia e o Córrego Bananal; deste segue margeando o Córrego Bananal até o vértice 338, de coordenadas N 8.235.611,26 m. e E 155.318,10 m., ponto de cruzamento do Córrego Bananal com a Rodovia DF-280; deste segue pela DF-280 até o vértice 339, de coordenadas N 8.236.941,42 m. e E 160.956,28 m., ponto de interseção entre o eixo da Rodovia DF-280 e o eixo da Rodovia BR-060; deste segue pela Rodovia BR-060, até o vértice 1, de coordenadas N 8.241.670,45 m. e E 172.245,40 m.; ponto inicial da descrição deste perímetro. Todos os azimutes e distâncias, áreas e perímetros foram calculados no plano de projeção UTM. Todas as coordenadas aqui descritas estão georreferenciadas ao Sistema Geodésico Brasileiro e encontram-se representadas no Sistema UTM, referenciadas ao Meridiano Central 45° WGr, Fuso 23, tendo como o Datum o SICAD-SIRGAS 2000. Todos os azimutes e distâncias, áreas e perímetros foram calculados no plano de projeção UTM.



MEMORIAL DESCRITIVO

LAGO SUL – RA XVI

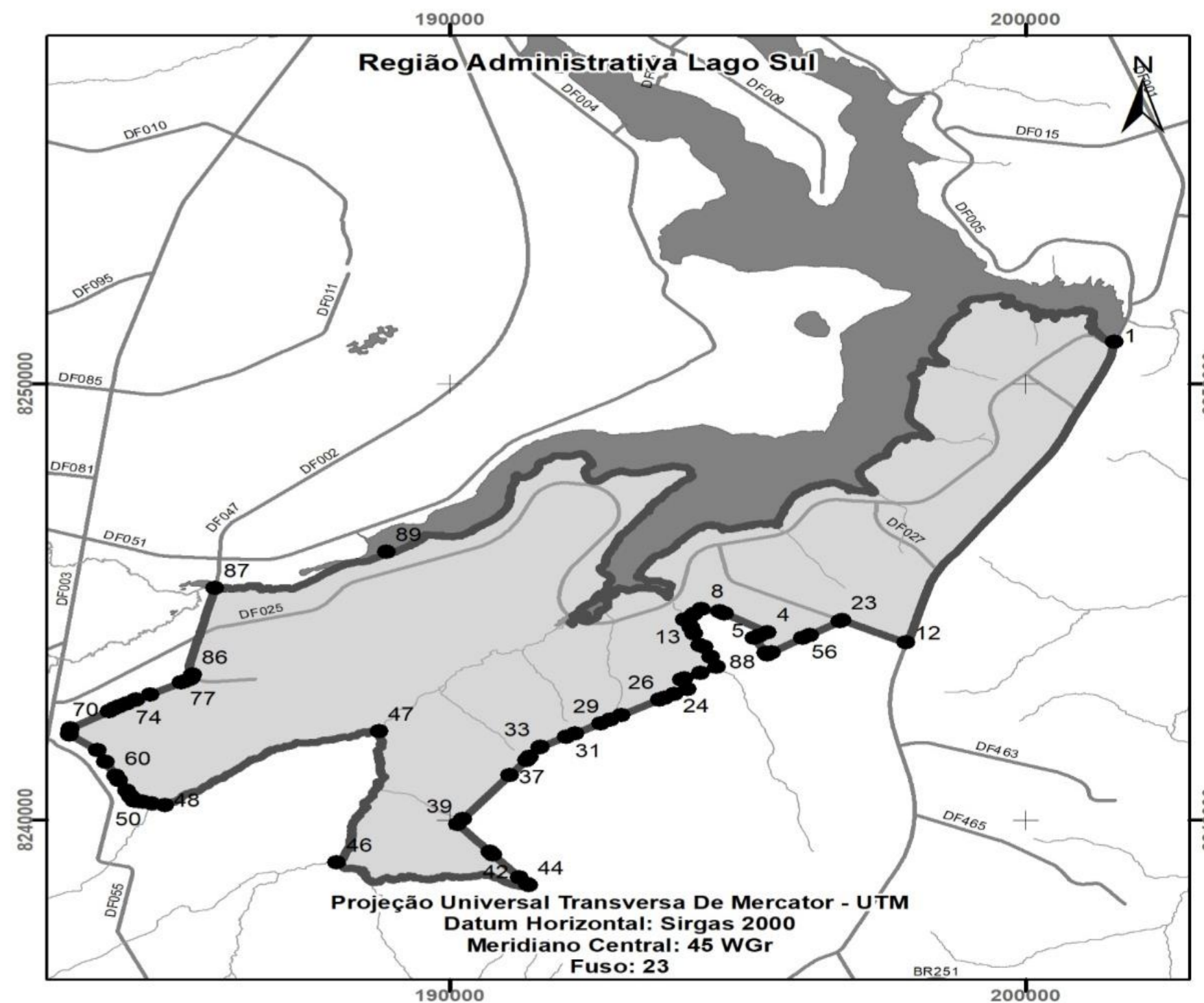
Perímetro: 80.547,359 m

Área: 7.604,873 ha

Inicia-se a descrição deste perímetro no vértice 1, de coordenadas N 8.250.963,52 m. e E 201.544,70 m., situado no cruzamento entre as margens do Lago Paranoá e o eixo da Rodovia DF-001, deste, segue pela Rodovia DF-001, até o vértice 2, de coordenadas N 8.244.072,64 m. e E 197.925,42 m.; ponto de interseção entre a Rodovia DF-001 e Rodovia DF-035, deste, segue pela Rodovia DF-035, até o vértice 3, de coordenadas N 8.244.581,09 m. e E 196.817,99 m.; deste, segue com azimute de 238°11'28" e distância de 46,12 m., até o vértice 4, de coordenadas N 8.244.556,78 m. e E 196.778,80 m.; deste, segue com azimute de 239°02'25" e distância de 609,71 m., até o vértice 5, de coordenadas N 8.244.243,12 m. e E 196.255,95 m.; deste, segue com azimute de 239°02'25" e distância de 142,31 m., até o vértice 6, de coordenadas N 8.244.169,91 m. e E 196.133,92 m.; deste, segue com azimute de 239°02'25" e distância de 625,98 m., até o vértice 7, de coordenadas N 8.243.847,88 m. e E 195.597,12 m.; deste, segue com azimute de 239°02'25" e distância de 98,01 m., até o vértice 8, de coordenadas N 8.243.797,46 m. e E 195.513,07 m.; deste, segue com azimute de 329°01'08" e distância de 47,52 m., até o vértice 9, de coordenadas N 8.243.838,20 m. e E 195.488,61 m.; deste, segue com azimute de 329°01'08" e distância de 387,55 m., até o vértice 10, de coordenadas N 8.244.170,46 m. e E 195.289,12 m.; deste, segue com azimute de 59°01'20" e distância de 98,38 m., até o vértice 11, de coordenadas N 8.244.221,10 m. e E 195.373,46 m.; deste, segue com azimute de 59°01'20" e distância de 166,83 m., até o vértice 12, de coordenadas N 8.244.306,96 m. e E 195.516,50 m.; deste, segue com azimute de 300°02'01" e distância de 857,67 m., até o vértice 13, de coordenadas N 8.244.736,23 m. e E 194.773,98 m.; deste, segue com azimute de 300°02'01" e distância de 13,77 m., até o vértice 14, de coordenadas N 8.244.743,13 m. e E 194.762,06 m.; deste, segue com azimute de 300°02'01" e distância de 91,58 m., até o vértice 15, de coordenadas N 8.244.788,96 m. e E 194.682,78 m.; deste, segue com azimute de 279°43'12" e distância de 319,84 m., até o vértice 16, de coordenadas N 8.244.842,96 m. e E 194.367,53 m.; deste, segue com azimute de 225°08'13" e distância de 168,71 m., até o vértice 17, de coordenadas N 8.244.723,95 m. e E 194.247,95 m.; deste, segue com azimute de 225°08'13" e distância de 136,08 m., até o vértice 18, de coordenadas N 8.244.627,96 m. e E 194.151,49 m.; deste, segue com azimute de 247°16'55" e distância de 75,09 m., até o vértice 19, de coordenadas N 8.244.598,96 m. e E 194.082,23 m.; deste, segue com azimute de 148°22'28" e distância de 217,85 m., até o vértice 20, de coordenadas N 8.244.413,46 m. e E 194.196,46 m.; deste, segue com azimute de 160°28'00" e distância de 144,46 m., até o vértice 21, de coordenadas N 8.244.277,31 m. e E 194.244,77 m.; deste, segue com azimute de 160°28'00" e distância de 284,21 m., até o vértice 22, de coordenadas N 8.244.009,46 m. e E 194.339,79 m.; deste, segue com azimute de 113°24'44" e distância de 91,86 m., até o vértice 23, de coordenadas N 8.243.972,96 m. e E 194.424,09 m.; deste, segue com azimute de 154°34'01" e distância de 251,30 m., até o vértice 24, de coordenadas N 8.243.746,02 m. e E 194.532,01 m.; deste, segue com azimute de 154°34'01" e distância de 260,84 m., até o vértice 25, de coordenadas N 8.243.510,46 m. e E 194.644,03 m.; deste, segue com azimute de 244°54'49" e distância de 310,60 m., até o vértice 26, de coordenadas N 8.243.378,77 m. e E 194.362,72 m.; deste, segue com azimute de 244°54'48" e distância de 319,88 m., até o vértice 27, de coordenadas N 8.243.243,15 m. e E 194.073,02 m.; deste, segue com azimute de 244°54'49" e distância de 54,68 m., até o vértice 28, de coordenadas N 8.243.219,96 m. e E 194.023,49 m.; deste, segue com azimute de 154°54'33" e distância de 235,19 m., até o vértice 29, de coordenadas N 8.243.006,96 m. e E 194.123,23 m.; deste, segue com azimute de 242°08'39" e distância de 254,92 m., até o vértice 30, de coordenadas N 8.242.887,85 m. e E 193.897,84 m.; deste, segue com azimute de 242°08'39" e distância de 181,96 m., até o vértice 31, de coordenadas N 8.242.802,83 m. e E 193.736,96 m.; deste, segue com azimute de 242°08'40" e distância de 98,41 m., até o vértice 32, de coordenadas N 8.242.756,85 m. e E 193.649,96 m.; deste, segue com azimute de 242°08'39" e distância de 763,43 m., até o vértice 33, de coordenadas N 8.242.400,14 m. e E 192.974,99 m.; deste, segue com azimute de 242°08'39" e distância de 216,71 m., até o vértice 34, de coordenadas N 8.242.298,88 m. e E 192.783,39 m.; deste, segue com azimute de 242°08'39" e distância de 184,95 m., até o vértice 35, de coordenadas N 8.242.212,46 m. e E 192.619,87 m.; deste, segue com azimute de 242°40'16" e distância de 491,53 m., até o vértice 36, de coordenadas N 8.241.986,80 m. e E 192.183,20 m.; deste, segue com azimute de 242°40'16" e distância de 171,97 m., até o vértice 37, de coordenadas N 8.241.907,85 m. e E 192.030,42 m.; deste, segue com azimute de 242°40'16" e distância de 504,86 m., até o vértice 38, de coordenadas N 8.241.676,07 m. e E 191.581,91 m.; deste, segue com azimute de 244°13'44" e distância de 17,02 m., até o vértice 39, de coordenadas N 8.241.668,67 m. e E

191.566,58 m.; deste, segue com azimute de 219°03'58" e distância de 280,86 m., até o vértice 40, de coordenadas N 8.241.450,60 m. e E 191.389,58 m.; deste, segue com azimute de 219°03'58" e distância de 93,43 m., até o vértice 41, de coordenadas N 8.241.378,06 m. e E 191.330,70 m.; deste, segue com azimute de 219°03'58" e distância de 446,45 m., até o vértice 42, de coordenadas N 8.241.031,43 m. e E 191.049,33 m.; deste, segue com azimute de 219°03'58" e distância de 1.299,98 m., até o vértice 43, de coordenadas N 8.240.022,10 m. e E 190.230,06 m.; deste, segue com azimute de 219°03'58" e distância de 148,30 m., até o vértice 44, de coordenadas N 8.239.906,96 m. e E 190.136,60 m.; deste, segue com azimute de 138°43'03" e distância de 851,95 m., até o vértice 45, de coordenadas N 8.239.266,74 m. e E 190.698,70 m.; deste, segue com azimute de 138°43'03" e distância de 87,18 m., até o vértice 46, de coordenadas N 8.239.201,23 m. e E 190.756,22 m.; deste, segue com azimute de 138°43'03" e distância de 689,83 m., até o vértice 47, de coordenadas N 8.238.682,84 m. e E 191.211,35 m.; deste, segue com azimute de 138°43'03" e distância de 204,70 m., até o vértice 48, de coordenadas N 8.238.529,02 m. e E 191.346,40 m.; deste, segue com azimute de 138°06'15" e distância de 37,31 m., até o vértice 49, de coordenadas N 8.238.501,24 m. e E 191.371,32 m.; ponto situado às margens do Córrego Tapera deste, segue margeando o Córrego Tapera, até o vértice 50, de coordenadas N 8.239.025,21 m. e E 188.041,49 m.; confluência entre o Córrego Tapera e Ribeirão do Gama deste, segue margeando o Ribeirão do Gama, até o vértice 51, de coordenadas N 8.242.029,26 m. e E 188.775,91 m.; confluência entre o Ribeirão do Gama e o Córrego do Cedro deste, segue margeando o Córrego do Cedro, até o vértice 52, de coordenadas N 8.240.335,76 m. e E 185.053,33 m.; deste, segue com azimute de 281°13'23" e distância de 232,44 m., até o vértice 53, de coordenadas N 8.240.381,00 m. e E 184.825,34 m.; deste, segue com azimute de 281°24'35" e distância de 160,28 m., até o vértice 54, de coordenadas N 8.240.412,70 m. e E 184.668,23 m.; deste, segue com azimute de 281°19'37" e distância de 64,42 m., até o vértice 55, de coordenadas N 8.240.425,36 m. e E 184.605,06 m.; deste, segue com azimute de 281°19'37" e distância de 54,75 m., até o vértice 56, de coordenadas N 8.240.436,11 m. e E 184.551,38 m.; deste, segue com azimute de 282°18'55" e distância de 39,19 m., até o vértice 57, de coordenadas N 8.240.444,47 m. e E 184.513,10 m.; deste, segue com azimute de 282°18'57" e distância de 1,15 m., até o vértice 58, de coordenadas N 8.240.444,71 m. e E 184.511,98 m.; deste, segue com azimute de 328°52'38" e distância de 96,05 m., até o vértice 59, de coordenadas N 8.240.526,94 m. e E 184.462,33 m.; deste, segue com azimute de 336°14'00" e distância de 14,37 m., até o vértice 60, de coordenadas N 8.240.540,10 m. e E 184.456,54 m.; deste, segue com azimute de 331°07'44" e distância de 146,76 m., até o vértice 61, de coordenadas N 8.240.668,62 m. e E 184.385,67 m.; deste, segue com azimute de 331°31'50" e distância de 280,00 m., até o vértice 62, de coordenadas N 8.240.914,76 m. e E 184.252,20 m.; deste, segue com azimute de 330°44'45" e distância de 121,84 m., até o vértice 63, de coordenadas N 8.241.021,05 m. e E 184.192,66 m.; deste, segue com azimute de 331°21'41" e distância de 351,57 m., até o vértice 64, de coordenadas N 8.241.329,61 m. e E 184.024,16 m.; deste, segue com azimute de 331°37'08" e distância de 315,91 m., até o vértice 65, de coordenadas N 8.241.607,55 m. e E 183.874,00 m.; deste, segue com azimute de 306°34'09" e distância de 591,51 m., até o vértice 66, de coordenadas N 8.241.959,97 m. e E 183.398,93 m.; deste, segue com azimute de 320°54'37" e distância de 12,64 m., até o vértice 67, de coordenadas N 8.241.969,78 m. e E 183.390,96 m.; deste, segue com azimute de 354°47'16" e distância de 10,16 m., até o vértice 68, de coordenadas N 8.241.979,89 m. e E 183.390,04 m.; deste, segue com azimute de 7°51'47" e distância de 95,87 m., até o vértice 69, de coordenadas N 8.242.074,86 m. e E 183.403,16 m.; deste, segue com azimute de 17°36'00" e distância de 15,37 m., até o vértice 70, de coordenadas N 8.242.089,51 m. e E 183.407,80 m.; deste, segue com azimute de 49°33'57" e distância de 8,99 m., até o vértice 71, de coordenadas N 8.242.095,35 m. e E 183.414,65 m.; deste, segue com azimute de 58°42'19" e distância de 778,00 m., até o vértice 72, de coordenadas N 8.242.499,47 m. e E 184.079,45 m.; deste, segue com azimute de 58°42'19" e distância de 107,26 m., até o vértice 73, de coordenadas N 8.242.555,18 m. e E 184.171,11 m.; deste, segue com azimute de 60°45'58" e distância de 105,52 m., até o vértice 74, de coordenadas N 8.242.606,72 m. e E 184.263,19 m.; deste, segue com azimute de 62°46'51" e distância de 137,40 m., até o vértice 75, de coordenadas N 8.242.669,57 m. e E 184.385,38 m.; deste, segue com azimute de 62°46'51" e distância de 164,51 m., até o vértice 76, de coordenadas N 8.242.744,81 m. e E 184.531,67 m.; deste, segue com azimute de 64°42'05" e distância de 32,07 m., até o vértice 77, de coordenadas N 8.242.758,51 m. e E 184.560,66 m.; deste, segue com azimute de 62°52'21" e distância de 263,52 m., até o vértice 78, de coordenadas N 8.242.878,67 m. e E 184.795,19 m.; deste, segue com azimute de 62°52'21" e distância de 609,85 m., até o vértice 79, de coordenadas N 8.243.156,75 m. e E 185.337,96 m.; deste, segue com azimute de 62°52'21" e distância de 61,38 m., até o vértice 80, de coordenadas N 8.243.184,73 m. e E 185.392,58 m.; deste, segue com azimute de 62°52'21" e distância de 104,50 m., até o vértice 81, de coordenadas N 8.243.232,38 m. e E

185.485,58 m.; deste, segue com azimute de 52°36'12" e distância de 13,90 m., até o vértice 82, de coordenadas N 8.243.240,82 m. e E 185.496,62 m.; deste, segue com azimute de 28°47'06" e distância de 25,82 m., até o vértice 83, de coordenadas N 8.243.263,45 m. e E 185.509,06 m.; deste, segue com azimute de 22°35'54" e distância de 25,13 m., até o vértice 84, de coordenadas N 8.243.286,65 m. e E 185.518,71 m.; deste, segue com azimute de 14°55'29" e distância de 30,77 m., até o vértice 85, de coordenadas N 8.243.316,38 m. e E 185.526,64 m.; deste, segue com azimute de 14°55'30" e distância de 7,08 m., até o vértice 86, de coordenadas N 8.243.323,22 m. e E 185.528,46 m.; deste, segue com azimute de 27°43'38" e distância de 8,83 m., até o vértice 87, de coordenadas N 8.243.331,04 m. e E 185.532,57 m.; ponto situado no eixo da Rodovia DF-047 deste, segue pela Rodovia DF-047, até o vértice 88, de coordenadas N 8.245.317,55 m. e E 185.918,04 m.; ponto de cruzamento entre a Rodovia DF-047 e as margens do Riacho Fundo deste, segue margeando o Riacho Fundo até o vértice 89, de coordenadas N 8.246.151,07 m. e E 188.905,83 m.; confluência entre o Riacho Fundo e o Lago Paranoá deste, segue margeando o Lago Paranoá até o vértice 1, de coordenadas N 8.250.963,52 m. e E 201.544,70 m.; ponto inicial da descrição deste perímetro. Todos os azimutes e distâncias, áreas e perímetros foram calculados no plano de projeção UTM. Todas as coordenadas aqui descritas estão georreferenciadas ao Sistema Geodésico Brasileiro e encontram-se representadas no Sistema UTM, referenciadas ao Meridiano Central 45° WGr, Fuso 23, tendo como o Datum o SICAD-SIRGAS 2000. Todos os azimutes e distâncias, áreas e perímetros foram calculados no plano de projeção UTM.



MEMORIAL DESCRITIVO

RIACHO FUNDO – RA XVII

Perímetro: 24.479,256 m

Área: 1.778,1075 ha

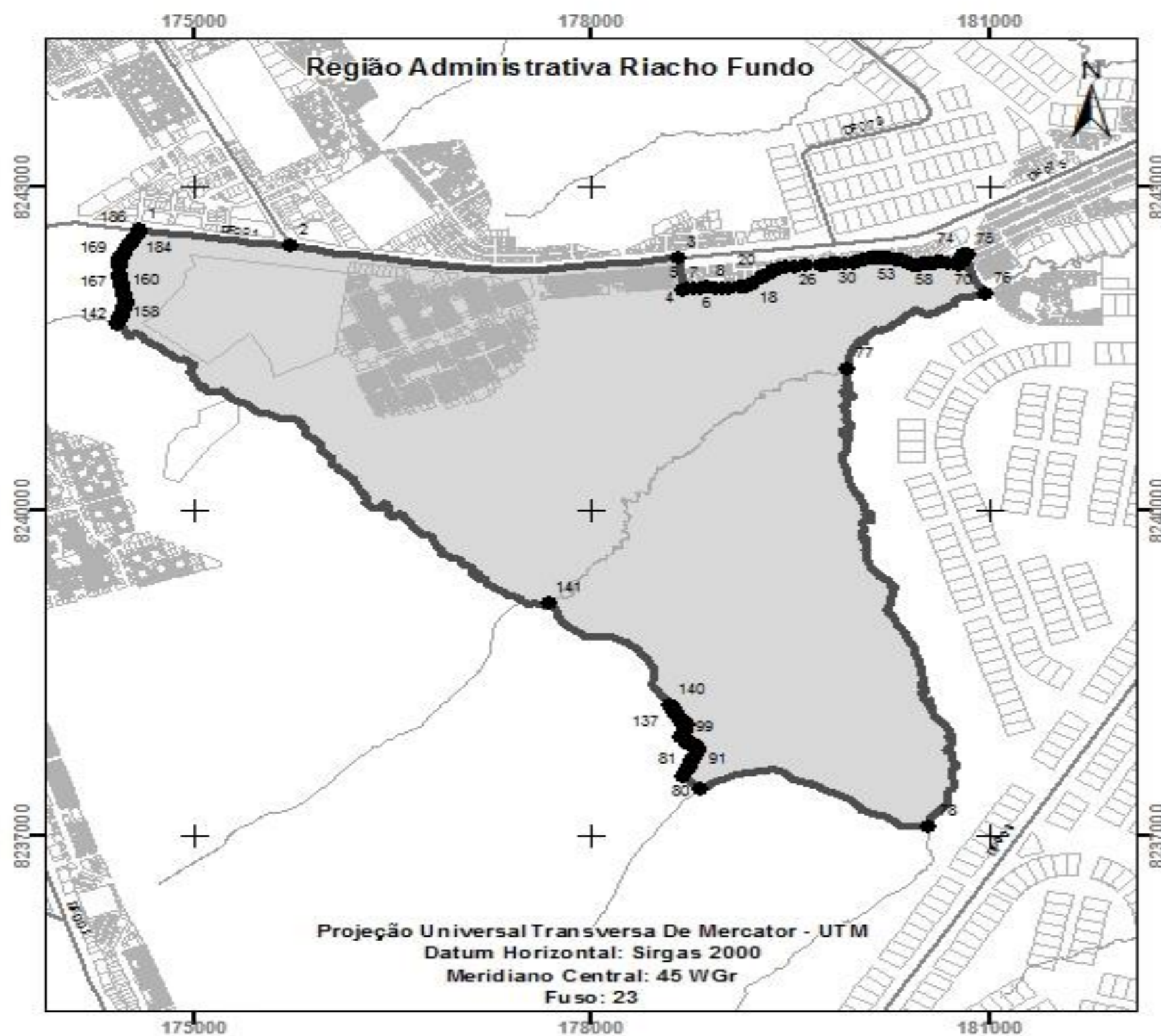
Inicia-se a descrição deste perímetro no vértice 1, de coordenadas N 8.242.596,511m e E 174.586,609m, localizado no eixo da Rodovia DF-001; deste, segue pelo eixo da Rodovia DF-001 até atingir o vértice 2, de coordenadas N 8.242.445,536m e E 175.726,321m, localizado no entroncamento da referida Rodovia com a Rodovia DF-075; deste, segue pelo eixo da Rodovia DF-075 até atingir o vértice 3, de coordenadas N 8.242.337,002m e E 178.652,910m; deste, deixando o eixo da referida Rodovia, segue por linha divisória, com os seguintes azimutes e distâncias: 174°04'03" e 294,324 m até o vértice 4, de coordenadas N 8.242.044,254m e E 178.683,331m; 80°54'33" e 29,127 m até o vértice 5, de coordenadas N 8.242.048,856m e E 178.712,092m; 84°19'14" e 48,291 m até o vértice 6, de coordenadas N 8.242.053,635m e E 178.760,146m; 84°12'03" e 50,791 m até o vértice 7, de coordenadas N 8.242.058,767m e E 178.810,677m; 86°33'38" e 53,105 m até o vértice 8, de coordenadas N 8.242.061,953m e E 178.863,686m; 92°32'30" e 67,855 m até o vértice 9, de coordenadas N 8.242.058,944m e E 178.931,474m; 91°13'28" e 53,818 m até o vértice 10, de coordenadas N 8.242.057,794m e E 178.985,280m; 86°59'31" e 53,968 m até o vértice 11, de coordenadas N 8.242.060,626m e E 179.039,174m; 86°43'40" e 69,761 m até o vértice 12, de coordenadas N 8.242.064,608m e E 179.108,821m; 85°43'54" e 11,891 m até o vértice 13, de coordenadas N 8.242.065,493m e E 179.120,679m; 83°58'13" e 14,327 m até o vértice 14, de coordenadas N 8.242.066,998m e E 179.134,927m; 76°24'22" e 19,575 m até o vértice 15, de coordenadas N 8.242.071,599m e E 179.153,954m; 71°12'14" e 17,855 m até o vértice 16, de coordenadas N 8.242.077,352m e E 179.170,857m; 64°44'53" e 20,743 m até o vértice 17, de coordenadas N 8.242.086,201m e E 179.189,618m; 55°55'06" e 32,375 m até o vértice 18, de coordenadas N 8.242.104,343m e E 179.216,432m; 49°46'44" e 79,623 m até o vértice 19, de coordenadas N 8.242.155,759m e E 179.277,229m; 52°25'54" e 31,932 m até o vértice 20, de coordenadas N 8.242.175,228m e E 179.302,539m; 56°07'28" e 30,485 m até o vértice 21, de coordenadas N 8.242.192,220m e E 179.327,849m; 59°21'13" e 40,178 m até o vértice 22, de coordenadas N 8.242.212,700m e E 179.362,415m; 63°56'48" e 23,287 m até o vértice 23, de coordenadas N 8.242.222,928m e E 179.383,336m; 71°06'01" e 27,594 m até o vértice 24, de coordenadas N 8.242.231,866m e E 179.409,442m; 76°01'35" e 59,369 m até o vértice 25, de coordenadas N 8.242.246,202m e E 179.467,054m; 77°38'24" e 60,340 m até o vértice 26, de coordenadas N 8.242.259,118m e E 179.525,995m; 85°20'49" e 91,318 m até o vértice 27, de coordenadas N 8.242.266,526m e E 179.617,012m; 87°19'46" e 105,892 m até o vértice 28, de coordenadas N 8.242.271,460m e E 179.722,789m; 86°16'56" e 33,312 m até o vértice 29, de coordenadas N 8.242.273,620m e E 179.756,031m; 86°31'22" e 52,729 m até o vértice 30, de coordenadas N 8.242.276,818m e E 179.808,663m; 69°36'14" e 2,181 m até o vértice 31, de coordenadas N 8.242.277,578m e E 179.810,707m; 80°42'32" e 5,940 m até o vértice 32, de coordenadas N 8.242.278,537m e E 179.816,569m; 91°10'02" e 8,541 m até o vértice 33, de coordenadas N 8.242.278,363m e E 179.825,108m; 91°12'24" e 6,220 m até o vértice 34, de coordenadas N 8.242.278,232m e E 179.831,327m; 86°25'43" e 32,525 m até o vértice 35, de coordenadas N 8.242.280,258m e E 179.863,789m; 86°25'47" e 37,368 m até o vértice 36, de coordenadas N 8.242.282,585m e E 179.901,084m; 86°25'47" e 79,666 m até o vértice 37, de coordenadas N 8.242.287,546m e E 179.980,595m; 56°59'08" e 15,878 m até o vértice 38, de coordenadas N 8.242.296,197m e E 179.993,909m; 62°13'50" e 7,319 m até o vértice 39, de coordenadas N 8.242.299,607m e E 180.000,385m; 66°13'10" e 8,571 m até o vértice 40, de coordenadas

N 8.242.303,063m e E 180.008,228m; 66°13'24" e 33,462 m até o vértice 41, de coordenadas N 8.242.316,554m e E 180.038,850m; 76°23'08" e 22,266 m até o vértice 42, de coordenadas N 8.242.321,795m e E 180.060,490m; 81°08'12" e 37,721 m até o vértice 43, de coordenadas N 8.242.327,607m e E 180.097,761m; 82°02'45" e 19,194 m até o vértice 44, de coordenadas N 8.242.330,263m e E 180.116,770m; 82°42'15" e 26,230 m até o vértice 45, de coordenadas N 8.242.333,594m e E 180.142,788m; 81°33'07" e 24,940 m até o vértice 46, de coordenadas N 8.242.337,258m e E 180.167,457m; 92°40'35" e 15,804 m até o vértice 47, de coordenadas N 8.242.336,520m e E 180.183,244m; 104°56'14" e 19,728 m até o vértice 48, de coordenadas N 8.242.331,435m e E 180.202,305m; 103°22'30" e 13,998 m até o vértice 49, de coordenadas N 8.242.328,197m e E 180.215,923m; 91°42'55" e 25,823 m até o vértice 50, de coordenadas N 8.242.327,424m e E 180.241,734m; 94°08'17" e 48,100 m até o vértice 51, de coordenadas N 8.242.323,953m e E 180.289,709m; 105°01'04" e 29,901 m até o vértice 52, de coordenadas N 8.242.316,205m e E 180.318,589m; 94°27'20" e 26,646 m até o vértice 53, de coordenadas N 8.242.314,135m e E 180.345,154m; 110°47'54" e 17,883 m até o vértice 54, de coordenadas N 8.242.307,785m e E 180.361,872m; 117°00'16" e 56,220 m até o vértice 55, de coordenadas N 8.242.282,258m e E 180.411,962m; 120°19'18" e 15,577 m até o vértice 56, de coordenadas N 8.242.274,394m e E 180.425,408m; 91°23'16" e 19,820 m até o vértice 57, de coordenadas N 8.242.273,914m e E 180.445,222m; 93°33'11" e 28,221 m até o vértice 58, de coordenadas N 8.242.272,165m e E 180.473,389m; 75°25'22" e 22,679 m até o vértice 59, de coordenadas N 8.242.277,873m e E 180.495,338m; 75°35'11" e 22,344 m até o vértice 60, de coordenadas N 8.242.283,435m e E 180.516,979m; 82°41'58" e 17,982 m até o vértice 61, de coordenadas N 8.242.285,720m e E 180.534,815m; 82°42'11" e 11,038 m até o vértice 62, de coordenadas N 8.242.287,122m e E 180.545,764m; 82°41'57" e 42,564 m até o vértice 63, de coordenadas N 8.242.292,531m e E 180.587,983m; 82°04'48" e 21,946 m até o vértice 64, de coordenadas N 8.242.295,555m e E 180.609,720m; 74°36'46" e 4,074 m até o vértice 65, de coordenadas N 8.242.296,636m e E 180.613,648m; 74°36'08" e 3,450 m até o vértice 66, de coordenadas N 8.242.297,552m e E 180.616,974m; 99°16'03" e 23,385 m até o vértice 67, de coordenadas N 8.242.293,786m e E 180.640,054m; 99°15'54" e 47,826 m até o vértice 68, de coordenadas N 8.242.286,086m e E 180.687,256m; 99°15'57" e 50,833 m até o vértice 69, de coordenadas N 8.242.277,901m e E 180.737,426m; 112°56'43" e 32,223 m até o vértice 70, de coordenadas N 8.242.265,339m e E 180.767,099m; 31°22'22" e 35,490 m até o vértice 71, de coordenadas N 8.242.295,640m e E 180.785,575m; 31°22'26" e 15,332 m até o vértice 72, de coordenadas N 8.242.308,730m e E 180.793,557m; 28°46'58" e 24,453 m até o vértice 73, de coordenadas N 8.242.330,162m e E 180.805,331m; 357°52'43" e 35,742 m até o vértice 74, de coordenadas N 8.242.365,880m e E 180.804,008m; 81°57'00" e 25,758 m até o vértice 75, de coordenadas N 8.242.369,487m e E 180.829,512m, localizado no eixo da Ferrovia Centro-Atlântica; deste, segue pelo eixo da Ferrovia Centro-Atlântica até atingir o vértice 76, de coordenadas N 8.242.008,850m e E 180.958,723m, localizado na interseção da referida Ferrovia com o Riacho Fundo; deste, segue a montante pelo talvegue do Riacho Fundo até atingir o vértice 77, de coordenadas N 8.241.310,823m e E 179.919,546m, localizado na confluência do referido Riacho com o Córrego Coqueiros; deste, segue a montante pelo talvegue do Córrego Coqueiros até atingir o vértice 78, de coordenadas N 8.237.074,340m e E 180.538,456m, localizado na confluência do referido Córrego com o Córrego Capão Preto; deste, segue a montante pelo talvegue do Córrego Capão Preto até atingir o vértice 79, de coordenadas N 8.237.422,330m e E 178.814,918m; deste, deixando o referido Córrego, segue por linha divisória, com os seguintes azimutes e distâncias: 309°32'46" e 177,274 m até o vértice 80, de coordenadas N 8.237.535,200m e E 178.678,220m; 32°14'57" e 44,910 m até o vértice 81, de coordenadas N 8.237.573,182m e E 178.702,184m; 32°14'54" e 44,184 m até o vértice 82, de coordenadas N 8.237.610,550m e E 178.725,760m; 22°00'57" e 17,366 m até o vértice 83, de coordenadas N 8.237.626,650m e E

178.732,270m; 16°53'50" e 41,596 m até o vértice 84, de coordenadas N 8.237.666,450m e E 178.744,360m; 22°02'42" e 16,950 m até o vértice 85, de coordenadas N 8.237.682,161m e E 178.750,722m; 22°02'44" e 5,749 m até o vértice 86, de coordenadas N 8.237.687,490m e E 178.752,880m; 25°02'27" e 27,572 m até o vértice 87, de coordenadas N 8.237.712,470m e E 178.764,550m; 31°15'55" e 24,302 m até o vértice 88, de coordenadas N 8.237.733,243m e E 178.777,163m; 31°15'58" e 40,417 m até o vértice 89, de coordenadas N 8.237.767,790m e E 178.798,140m; 23°53'46" e 14,022 m até o vértice 90, de coordenadas N 8.237.780,610m e E 178.803,820m; 9°33'57" e 8,184 m até o vértice 91, de coordenadas N 8.237.788,680m e E 178.805,180m; 347°37'17" e 11,989 m até o vértice 92, de coordenadas N 8.237.800,390m e E 178.802,610m; 320°42'54" e 18,605 m até o vértice 93, de coordenadas N 8.237.814,790m e E 178.790,830m; 298°53'41" e 20,716 m até o vértice 94, de coordenadas N 8.237.824,800m e E 178.772,693m; 298°53'42" e 8,547 m até o vértice 95, de coordenadas N 8.237.828,930m e E 178.765,210m; 293°31'14" e 18,179 m até o vértice 96, de coordenadas N 8.237.836,185m e E 178.748,541m; 293°31'17" e 10,536 m até o vértice 97, de coordenadas N 8.237.840,390m e E 178.738,880m; 303°25'33" e 16,846 m até o vértice 98, de coordenadas N 8.237.849,670m e E 178.724,820m; 311°56'06" e 13,886 m até o vértice 99, de coordenadas N 8.237.858,950m e E 178.714,490m; 2°38'12" e 0,304 m até o vértice 100, de coordenadas N 8.237.859,254m e E 178.714,504m; 311°54'40" e 4,816 m até o vértice 101, de coordenadas N 8.237.862,471m e E 178.710,920m; 311°55'33" e 1,595 m até o vértice 102, de coordenadas N 8.237.863,537m e E 178.709,733m; 311°54'36" e 11,412 m até o vértice 103, de coordenadas N 8.237.871,160m e E 178.701,240m; 320°17'11" e 35,757 m até o vértice 104, de coordenadas N 8.237.898,666m e E 178.678,393m; 320°16'38" e 1,507 m até o vértice 105, de coordenadas N 8.237.899,825m e E 178.677,430m; 337°23'26" e 1,686 m até o vértice 106, de coordenadas N 8.237.901,381m e E 178.676,782m; 15°47'01" e 5,059 m até o vértice 107, de coordenadas N 8.237.906,249m e E 178.678,158m; 20°08'01" e 10,145 m até o vértice 108, de coordenadas N 8.237.915,774m e E 178.681,650m; 19°23'53" e 15,933 m até o vértice 109, de coordenadas N 8.237.930,803m e E 178.686,942m; 20°33'20" e 22,605 m até o vértice 110, de coordenadas N 8.237.951,969m e E 178.694,879m; 17°13'49" e 17,508 m até o vértice 111, de coordenadas N 8.237.968,691m e E 178.700,065m; 18°45'44" e 29,284 m até o vértice 112, de coordenadas N 8.237.996,419m e E 178.709,484m; 18°24'16" e 16,084 m até o vértice 113, de coordenadas N 8.238.011,680m e E 178.714,562m; 316°36'03" e 22,047 m até o vértice 114, de coordenadas N 8.238.027,699m e E 178.699,414m; 319°36'42" e 15,311 m até o vértice 115, de coordenadas N 8.238.039,361m e E 178.689,493m; 321°05'59" e 5,024 m até o vértice 116, de coordenadas N 8.238.043,271m e E 178.686,338m; 323°07'07" e 10,014 m até o vértice 117, de coordenadas N 8.238.051,281m e E 178.680,328m; 324°54'33" e 9,985 m até o vértice 118, de coordenadas N 8.238.059,451m e E 178.674,588m; 326°29'53" e 8,446 m até o vértice 119, de coordenadas N 8.238.066,494m e E 178.669,926m; 326°31'09" e 1,519 m até o vértice 120, de coordenadas N 8.238.067,761m e E 178.669,088m; 327°52'22" e 9,966 m até o vértice 121, de coordenadas N 8.238.076,201m e E 178.663,788m; 329°02'10" e 9,971 m até o vértice 122, de coordenadas N 8.238.084,751m e E 178.658,658m; 329°52'10" e 5,897 m até o vértice 123, de coordenadas N 8.238.089,851m e E 178.655,698m; 330°30'16" e 9,972 m até o vértice 124, de coordenadas N 8.238.098,531m e E 178.650,788m; 331°06'05" e 9,995 m até o vértice 125, de coordenadas N 8.238.107,281m e E 178.645,958m; 331°32'10" e 9,987 m até o vértice 126, de coordenadas N 8.238.116,061m e E 178.641,198m; 331°46'09" e 9,646 m até o vértice 127, de coordenadas N 8.238.124,560m e E 178.636,635m; 331°43'13" e 10,357 m até o vértice 128, de coordenadas N 8.238.133,681m e E 178.631,728m; 331°31'02" e 10,023 m até o vértice 129, de coordenadas N 8.238.142,491m e E 178.626,948m; 331°04'44" e 10,008 m até o vértice 130, de coordenadas N 8.238.151,251m e E 178.622,108m; 330°42'42" e 4,047 m até o vértice 131, de coordenadas N 8.238.154,781m e E 178.620,128m; 330°09'40" e 6,045 m até o vértice 132, de coordenadas N 8.238.160,025m e E 178.617,120m; 330°09'57" e

3,984 m até o vértice 133, de coordenadas N 8.238.163,481m e E 178.615,138m; 329°25'07" e 10,024 m até o vértice 134, de coordenadas N 8.238.172,111m e E 178.610,038m; 328°40'23" e 9,094 m até o vértice 135, de coordenadas N 8.238.179,879m e E 178.605,310m; 328°00'22" e 6,315 m até o vértice 136, de coordenadas N 8.238.185,235m e E 178.601,964m; 327°54'19" e 4,622 m até o vértice 137, de coordenadas N 8.238.189,151m e E 178.599,508m; 327°02'28" e 9,999 m até o vértice 138, de coordenadas N 8.238.197,541m e E 178.594,068m; 326°11'54" e 9,976 m até o vértice 139, de coordenadas N 8.238.205,831m e E 178.588,518m; 343°35'56" e 3,039 m até o vértice 140, de coordenadas N 8.238.208,746m e E 178.587,660m, localizado na Nascente de Fluxo D'Água sem nome; deste, segue a jusante pelo Fluxo D'Água sem nome até atingir o vértice 141, de coordenadas N 8.239.135,823m e E 177.669,323m, localizado na confluência do Fluxo D'Água sem nome com o Riacho Fundo; deste, segue a montante pelo talvegue do Riacho Fundo até atingir o vértice 142, de coordenadas N 8.241.725,904m e E 174.423,083m; deste, deixando o referido Riacho, segue por linha divisória com os seguintes azimutes e distâncias: 15°43'19" e 14,932 m até o vértice 143, de coordenadas N 8.241.740,277m e E 174.427,129m; 16°22'59" e 14,547 m até o vértice 144, de coordenadas N 8.241.754,233m e E 174.431,232m; 15°45'11" e 14,774 m até o vértice 145, de coordenadas N 8.241.768,452m e E 174.435,243m; 21°02'45" e 1,985 m até o vértice 146, de coordenadas N 8.241.770,305m e E 174.435,956m; 16°22'45" e 5,351 m até o vértice 147, de coordenadas N 8.241.775,439m e E 174.437,465m; 15°37'02" e 7,340 m até o vértice 148, de coordenadas N 8.241.782,508m e E 174.439,441m; 26°35'28" e 5,884 m até o vértice 149, de coordenadas N 8.241.787,770m e E 174.442,075m; 28°19'19" e 4,405 m até o vértice 150, de coordenadas N 8.241.791,648m e E 174.444,165m; 28°20'27" e 3,103 m até o vértice 151, de coordenadas N 8.241.794,379m e E 174.445,638m; 28°19'32" e 7,060 m até o vértice 152, de coordenadas N 8.241.800,594m e E 174.448,988m; 24°07'44" e 16,539 m até o vértice 153, de coordenadas N 8.241.815,688m e E 174.455,749m; 20°34'45" e 33,197 m até o vértice 154, de coordenadas N 8.241.846,767m e E 174.467,418m; 15°46'07" e 24,220 m até o vértice 155, de coordenadas N 8.241.870,076m e E 174.474,000m; 8°28'20" e 24,632 m até o vértice 156, de coordenadas N 8.241.894,439m e E 174.477,629m; 8°32'23" e 12,088 m até o vértice 157, de coordenadas N 8.241.906,393m e E 174.479,424m; 3°57'15" e 8,687 m até o vértice 158, de coordenadas N 8.241.915,059m e E 174.480,023m; 357°01'20" e 23,041 m até o vértice 159, de coordenadas N 8.241.938,069m e E 174.478,826m; 349°35'29" e 51,449 m até o vértice 160, de coordenadas N 8.241.988,671m e E 174.469,531m; 345°43'09" e 14,485 m até o vértice 161, de coordenadas N 8.242.002,708m e E 174.465,958m; 355°46'54" e 73,795 m até o vértice 162, de coordenadas N 8.242.076,303m e E 174.460,530m; 352°32'44" e 33,252 m até o vértice 163, de coordenadas N 8.242.109,274m e E 174.456,216m; 343°39'26" e 50,273 m até o vértice 164, de coordenadas N 8.242.157,516m e E 174.442,070m; 351°29'27" e 15,497 m até o vértice 165, de coordenadas N 8.242.172,842m e E 174.439,777m; 354°53'49" e 18,798 m até o vértice 166, de coordenadas N 8.242.191,565m e E 174.438,105m; 353°21'01" e 63,472 m até o vértice 167, de coordenadas N 8.242.254,610m e E 174.430,755m; 359°13'11" e 20,047 m até o vértice 168, de coordenadas N 8.242.274,655m e E 174.430,482m; 4°25'30" e 13,324 m até o vértice 169, de coordenadas N 8.242.287,939m e E 174.431,510m; 4°05'51" e 22,728 m até o vértice 170, de coordenadas N 8.242.310,609m e E 174.433,134m; 12°40'58" e 8,399 m até o vértice 171, de coordenadas N 8.242.318,803m e E 174.434,978m; 21°18'19" e 7,869 m até o vértice 172, de coordenadas N 8.242.326,134m e E 174.437,837m; 34°10'17" e 14,528 m até o vértice 173, de coordenadas N 8.242.338,154m e E 174.445,997m; 33°24'36" e 17,527 m até o vértice 174, de coordenadas N 8.242.352,785m e E 174.455,648m; 30°40'05" e 18,870 m até o vértice 175, de coordenadas N 8.242.369,016m e E 174.465,273m; 29°11'27" e 17,883 m até o vértice 176, de coordenadas N 8.242.384,628m e E 174.473,995m; 30°01'29" e 32,296 m até o vértice 177, de coordenadas N 8.242.412,590m e E 174.490,155m; 29°02'10" e 42,601 m até o vértice 178, de coordenadas N 8.242.449,837m e E 174.510,832m; 29°41'03" e

22,487 m até o vértice 179, de coordenadas N 8.242.469,373m e E 174.521,968m; 35°43'09" e 21,778 m até o vértice 180, de coordenadas N 8.242.487,054m e E 174.534,682m; 35°43'12" e 13,633 m até o vértice 181, de coordenadas N 8.242.498,122m e E 174.542,641m; 30°37'02" e 29,087 m até o vértice 182, de coordenadas N 8.242.523,154m e E 174.557,455m; 30°36'49" e 23,602 m até o vértice 183, de coordenadas N 8.242.543,466m e E 174.569,474m; 29°12'47" e 11,277 m até o vértice 184, de coordenadas N 8.242.553,309m e E 174.574,978m; 18°34'51" e 13,674 m até o vértice 185, de coordenadas N 8.242.566,270m e E 174.579,335m; 13°31'21" e 6,680 m até o vértice 186, de coordenadas N 8.242.572,765m e E 174.580,897m; 13°31'31" e 24,423 m até o vértice 1, ponto inicial da descrição deste perímetro. Todas as coordenadas aqui descritas estão georreferenciadas ao Sistema Geodésico Brasileiro e encontram-se representadas no Sistema UTM, referenciadas ao Meridiano Central 45° WGr, Fuso 23, tendo como o Datum o SICAD-SIRGAS 2000. Todos os azimutes e distâncias, áreas e perímetros foram calculados no plano de projeção UTM.



MEMORIAL DESCRITIVO

LAGO NORTE – RA XVIII

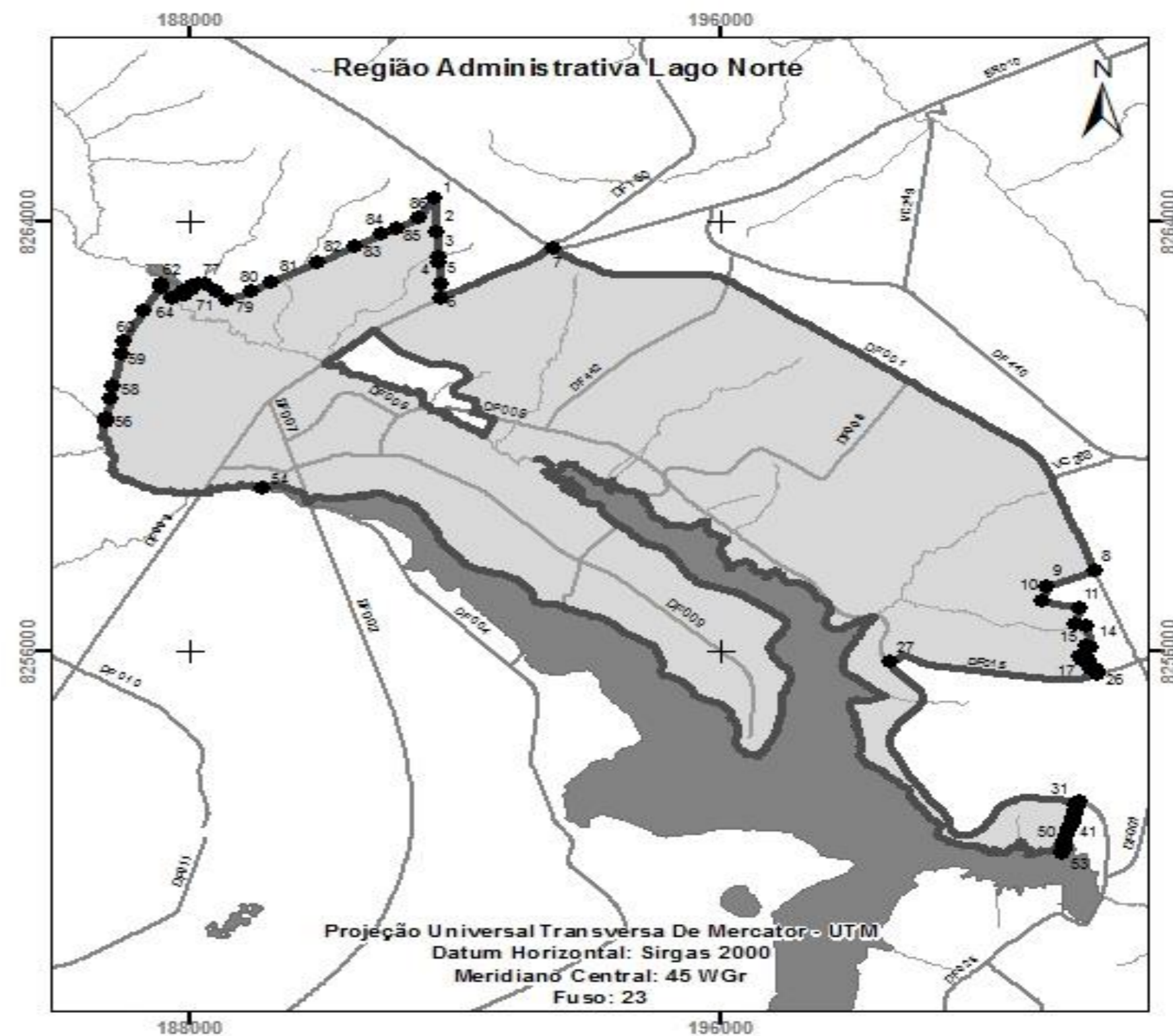
Perímetro: 81.977,019 m

Área: 7.549,172 ha

Para a descrição dos limites da Região Administrativa do Lago Norte, fora desconsiderada a área relativa de 162,944 hectares, a qual faz referência à Região Administrativa do Varjão, cujo será representada em memorial descritivo próprio. Após as considerações apresentadas, inicia-se a descrição deste perímetro no vértice 1, de coordenadas N 8.264.415,15 m. e E 191.702,07 m., situado no vértice ao norte da RA XVII – Lago Norte, deste, segue com azimute de 177°24'53" e distância de 613,19 m., até o vértice 2, de coordenadas N 8.263.802,58 m. e E 191.729,72 m.; deste, segue com azimute de 177°24'53" e distância de 468,91 m., até o vértice 3, de coordenadas N 8.263.334,15 m. e E 191.750,88 m.; deste, segue com azimute de 177°24'53" e distância de 94,07 m., até o vértice 4, de coordenadas N 8.263.240,18 m. e E 191.755,12 m.; deste, segue com azimute de 177°24'53" e distância de 409,73 m., até o vértice 5, de coordenadas N 8.262.830,86 m. e E 191.773,60 m.; deste, segue com azimute de 177°41'00" e distância de 262,07 m., até o vértice 6, de coordenadas N 8.262.569,01 m. e E 191.784,19 m.; ponto situado no eixo da Rodovia DF-003 deste, segue pela Rodovia DF-003, até o vértice 7, de coordenadas N 8.263.481,14 m. e E 193.478,15 m.; ponto de interseção entre as Rodovias DF-003, DF-001 e BR-020 deste, segue pela Rodovia DF-001, até o vértice 8, de coordenadas N 8.257.502,07 m. e E 201.658,51 m.; deste, segue com azimute de 248°42'57" e distância de 792,91 m., até o vértice 9, de coordenadas N 8.257.214,25 m. e E 200.919,68 m.; deste, segue com azimute de 193°04'59" e distância de 269,24 m., até o vértice 10, de coordenadas N 8.256.951,99 m. e E 200.858,74 m.; deste, segue com azimute de 104°18'27" e distância de 579,56 m., até o vértice 11, de coordenadas N 8.256.808,77 m. e E 201.420,32 m.; deste, segue com azimute de 193°23'33" e distância de 314,14 m., até o vértice 12, de coordenadas N 8.256.503,17 m. e E 201.347,56 m.; deste, segue com azimute de 93°55'54" e distância de 192,94 m., até o vértice 13, de coordenadas N 8.256.489,94 m. e E 201.540,04 m.; deste, segue com azimute de 171°10'58" e distância de 405,64 m., até o vértice 14, de coordenadas N 8.256.089,10 m. e E 201.602,22 m.; deste, segue com azimute de 272°36'09" e distância de 87,40 m., até o vértice 15, de coordenadas N 8.256.093,07 m. e E 201.514,91 m.; deste, segue com azimute de 205°24'42" e distância de 220,43 m., até o vértice 16, de coordenadas N 8.255.893,97 m. e E 201.420,32 m.; deste, segue com azimute de 121°32'05" e distância de 34,15 m., até o vértice 17, de coordenadas N 8.255.876,11 m. e E 201.449,42 m.; deste, segue com azimute de 124°37'27" e distância de 33,76 m., até o vértice 18, de coordenadas N 8.255.856,93 m. e E 201.477,21 m.; deste, segue com azimute de 98°55'50" e distância de 46,87 m., até o vértice 19, de coordenadas N 8.255.849,65 m. e E 201.523,51 m.; deste, segue com azimute de 88°43'38" e distância de 29,77 m., até o vértice 20, de coordenadas N 8.255.850,31 m. e E 201.553,27 m.; deste, segue com azimute de 170°42'52" e distância de 176,27 m., até o vértice 21, de coordenadas N 8.255.676,35 m. e E 201.581,72 m.; deste, segue com azimute de 88°36'10" e distância de 54,26 m., até o vértice 22, de coordenadas N 8.255.677,67 m. e E 201.635,96 m.; deste, segue com azimute de 111°48'06" e distância de 24,93 m., até o vértice 23, de coordenadas N 8.255.668,41 m. e E 201.659,11 m.; deste, segue com azimute de 134°59'59" e distância de 19,64 m., até o vértice 24, de coordenadas N 8.255.654,52 m. e E 201.673,00 m.; deste, segue com azimute de 141°37'58" e distância de 20,25 m., até o vértice 25, de coordenadas N 8.255.638,65 m. e E 201.685,57 m.; deste, segue com azimute de 175°17'31" e distância de 49,35 m., até o vértice 26, de coordenadas N 8.255.589,46 m. e E 201.689,62 m.; ponto situado no eixo da Rodovia DF-015 deste, segue pela Rodovia DF-015, até o vértice 27, de coordenadas N 8.255.807,36 m. e E 198.553,51 m.; interseção entre a Rodovia DF-015 e o eixo da Rodovia DF-005 deste, segue pela Rodovia DF-005, até o vértice 28, de coordenadas N 8.253.206,67 m. e E 201.414,79 m.; deste, segue com azimute de 213°08'56" e distância de 27,34 m., até o vértice 29, de coordenadas N 8.253.183,78 m. e E 201.399,85 m.; deste, segue com azimute de 225°13'47" e distância de 13,16 m., até o vértice 30, de coordenadas N 8.253.174,51 m. e E 201.390,50 m.; deste, segue com azimute de 218°36'43" e distância de 10,12 m., até o vértice 31, de coordenadas N 8.253.166,60 m. e E 201.384,19 m.; deste, segue com azimute de 200°01'56" e distância de 8,76 m., até o vértice 32, de coordenadas N 8.253.158,37 m. e E 201.381,19 m.; deste, segue com azimute de 187°53'53" e distância de 12,60 m., até o vértice 33, de coordenadas N 8.253.145,89 m. e E 201.379,45 m.; deste, segue com azimute de 187°53'55" e distância de 9,32 m., até o vértice 34, de coordenadas N 8.253.136,65 m. e E 201.378,17 m.; deste, segue com azimute de 174°11'09" e distância de 29,38 m., até o vértice 35, de coordenadas N 8.253.107,42 m. e E 201.381,15 m.; deste, segue com azimute de 190°05'38" e distância de 47,87 m., até o vértice 36, de coordenadas N 8.253.060,29 m. e E 201.372,76 m.; deste, segue com azimute de

195°44'54" e distância de 22,42 m., até o vértice 37, de coordenadas N 8.253.038,72 m. e E 201.366,68 m.; deste, segue com azimute de 195°44'54" e distância de 53,89 m., até o vértice 38, de coordenadas N 8.252.986,85 m. e E 201.352,05 m.; deste, segue com azimute de 192°50'18" e distância de 86,64 m., até o vértice 39, de coordenadas N 8.252.902,38 m. e E 201.332,80 m.; deste, segue com azimute de 192°50'18" e distância de 15,34 m., até o vértice 40, de coordenadas N 8.252.887,42 m. e E 201.329,39 m.; deste, segue com azimute de 196°37'06" e distância de 57,06 m., até o vértice 41, de coordenadas N 8.252.832,74 m. e E 201.313,07 m.; deste, segue com azimute de 201°16'21" e distância de 55,58 m., até o vértice 42, de coordenadas N 8.252.780,95 m. e E 201.292,91 m.; deste, segue com azimute de 201°16'22" e distância de 13,22 m., até o vértice 43, de coordenadas N 8.252.768,63 m. e E 201.288,11 m.; deste, segue com azimute de 197°45'04" e distância de 64,39 m., até o vértice 44, de coordenadas N 8.252.707,31 m. e E 201.268,48 m.; deste, segue com azimute de 200°11'38" e distância de 124,25 m., até o vértice 45, de coordenadas N 8.252.590,70 m. e E 201.225,59 m.; deste, segue com azimute de 196°27'49" e distância de 113,16 m., até o vértice 46, de coordenadas N 8.252.482,18 m. e E 201.193,52 m.; deste, segue com azimute de 163°38'42" e distância de 24,40 m., até o vértice 47, de coordenadas N 8.252.458,77 m. e E 201.200,39 m.; deste, segue com azimute de 156°24'03" e distância de 26,10 m., até o vértice 48, de coordenadas N 8.252.434,85 m. e E 201.210,84 m.; deste, segue com azimute de 191°15'16" e distância de 14,14 m., até o vértice 49, de coordenadas N 8.252.420,98 m. e E 201.208,08 m.; deste, segue com azimute de 207°18'16" e distância de 33,62 m., até o vértice 50, de coordenadas N 8.252.391,11 m. e E 201.192,66 m.; deste, segue com azimute de 188°55'42" e distância de 67,91 m., até o vértice 51, de coordenadas N 8.252.324,02 m. e E 201.182,12 m.; deste, segue com azimute de 186°00'32" e distância de 43,18 m., até o vértice 52, de coordenadas N 8.252.281,08 m. e E 201.177,60 m.; deste, segue com azimute de 183°30'18" e distância de 42,62 m., até o vértice 53, de coordenadas N 8.252.238,54 m. e E 201.174,99 m.; ponto situado às margens do Lago Paranoá deste, segue margeando o Lago Paranoá, até o vértice 54, de coordenadas N 8.259.037,65 m. e E 189.101,99 m.; ponto de confluência entre o Lago Paranoá e Ribeirão Bananal deste, segue margeando o Ribeirão Bananal, até o vértice 55, de coordenadas N 8.260.267,71 m. e E 186.720,74 m.; deste, segue com azimute de 9°32'57" e distância de 80,32 m., até o vértice 56, de coordenadas N 8.260.346,92 m. e E 186.734,06 m.; deste, segue com azimute de 10°18'13" e distância de 368,10 m., até o vértice 57, de coordenadas N 8.260.709,08 m. e E 186.799,90 m.; deste, segue com azimute de 6°46'02" e distância de 226,42 m., até o vértice 58, de coordenadas N 8.260.933,92 m. e E 186.826,58 m.; deste, segue com azimute de 12°04'26" e distância de 621,25 m., até o vértice 59, de coordenadas N 8.261.541,43 m. e E 186.956,53 m.; deste, segue com azimute de 12°04'26" e distância de 223,35 m., até o vértice 60, de coordenadas N 8.261.759,84 m. e E 187.003,25 m.; deste, segue com azimute de 27°19'03" e distância de 652,25 m., até o vértice 61, de coordenadas N 8.262.339,35 m. e E 187.302,58 m.; deste, segue com azimute de 27°19'03" e distância de 539,68 m., até o vértice 62, de coordenadas N 8.262.818,84 m. e E 187.550,25 m.; deste, segue com azimute de 160°51'59" e distância de 51,87 m., até o vértice 63, de coordenadas N 8.262.769,84 m. e E 187.567,25 m.; deste, segue com azimute de 142°30'26" e distância de 276,02 m., até o vértice 64, de coordenadas N 8.262.550,84 m. e E 187.735,25 m.; deste, segue com azimute de 68°44'04" e distância de 198,52 m., até o vértice 65, de coordenadas N 8.262.622,84 m. e E 187.920,25 m.; deste, segue com azimute de 339°26'43" e distância de 18,60 m., até o vértice 66, de coordenadas N 8.262.640,26 m. e E 187.913,72 m.; deste, segue com azimute de 341°26'49" e distância de 25,39 m., até o vértice 67, de coordenadas N 8.262.664,33 m. e E 187.905,64 m.; deste, segue com azimute de 14°37'07" e distância de 22,23 m., até o vértice 68, de coordenadas N 8.262.685,84 m. e E 187.911,25 m.; deste, segue com azimute de 60°17'23" e distância de 10,67 m., até o vértice 69, de coordenadas N 8.262.691,13 m. e E 187.920,52 m.; deste, segue com azimute de 119°15'00" e distância de 27,20 m., até o vértice 70, de coordenadas N 8.262.677,84 m. e E 187.944,25 m.; deste, segue com azimute de 89°59'59" e distância de 26,00 m., até o vértice 71, de coordenadas N 8.262.677,84 m. e E 187.970,25 m.; deste, segue com azimute de 2°11'34" e distância de 18,29 m., até o vértice 72, de coordenadas N 8.262.696,12 m. e E 187.970,95 m.; deste, segue com azimute de 39°10'34" e distância de 26,55 m., até o vértice 73, de coordenadas N 8.262.716,70 m. e E 187.987,72 m.; deste, segue com azimute de 95°33'35" e distância de 49,23 m., até o vértice 74, de coordenadas N 8.262.711,93 m. e E 188.036,72 m.; deste, segue com azimute de 3°17'31" e distância de 85,50 m., até o vértice 75, de coordenadas N 8.262.797,29 m. e E 188.041,63 m.; deste, segue com azimute de 72°11'33" e distância de 96,72 m., até o vértice 76, de coordenadas N 8.262.826,87 m. e E 188.133,72 m.; deste, segue com azimute de 88°57'36" e distância de 108,55 m., até o vértice 77, de coordenadas N 8.262.828,84 m. e E 188.242,25 m.; deste, segue com azimute de 134°48'30" e distância de 211,43 m., até o vértice 78, de coordenadas N 8.262.679,84 m. e E 188.392,25 m.; deste, segue com azimute de 135°30'20" e distância de 237,94 m., até o vértice 79, de coordenadas N

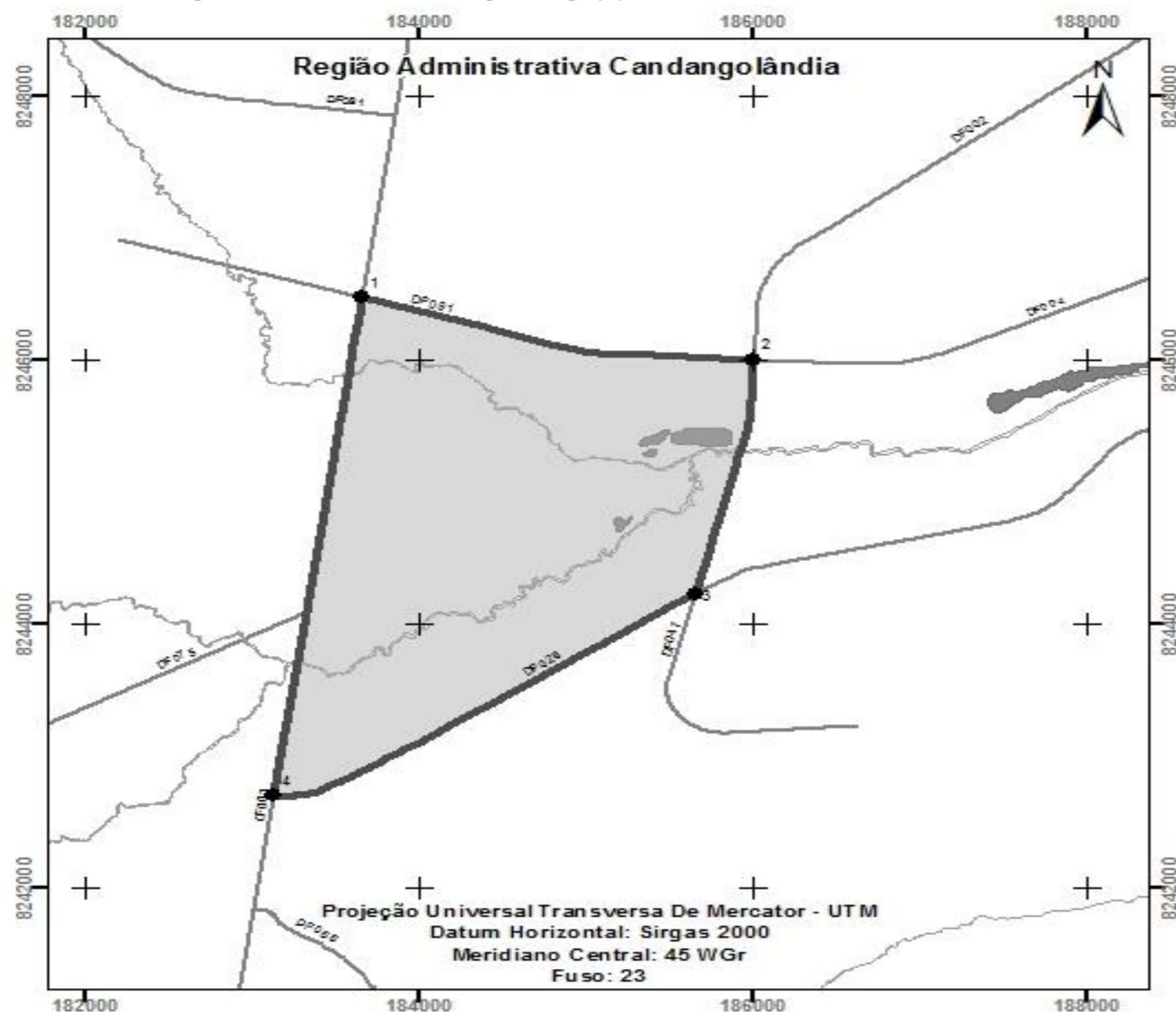
8.262.510,11 m. e E 188.559,01 m.; deste, segue com azimute de 62°59'16" e distância de 401,86 m., até o vértice 80, de coordenadas N 8.262.692,63 m. e E 188.917,04 m.; deste, segue com azimute de 61°58'12" e distância de 370,44 m., até o vértice 81, de coordenadas N 8.262.866,71 m. e E 189.244,02 m.; deste, segue com azimute de 61°58'12" e distância de 775,99 m., até o vértice 82, de coordenadas N 8.263.231,37 m. e E 189.928,98 m.; deste, segue com azimute de 61°54'20" e distância de 627,84 m., até o vértice 83, de coordenadas N 8.263.527,04 m. e E 190.482,84 m.; deste, segue com azimute de 61°54'20" e distância de 479,43 m., até o vértice 84, de coordenadas N 8.263.752,81 m. e E 190.905,78 m.; deste, segue com azimute de 61°53'51" e distância de 233,19 m., até o vértice 85, de coordenadas N 8.263.862,65 m. e E 191.111,47 m.; deste, segue com azimute de 61°50'50" e distância de 371,93 m., até o vértice 86, de coordenadas N 8.264.038,14 m. e E 191.439,40 m.; deste, segue com azimute de 34°51'53" e distância de 459,49 m., até o vértice 1, de coordenadas N 8.264.415,15 m. e E 191.702,07 m.; ponto inicial da descrição deste perímetro. Todos os azimutes e distâncias, áreas e perímetros foram calculados no plano de projeção UTM. Todas as coordenadas aqui descritas estão georreferenciadas ao Sistema Geodésico Brasileiro e encontram-se representadas no Sistema UTM, referenciadas ao Meridiano Central 45° WGr, Fuso 23, tendo como o *Datum* o SICAD-SIRGAS 2000. Todos os azimutes e distâncias, áreas e perímetros foram calculados no plano de projeção UTM.



MEMORIAL DESCRITIVO
CANDANGOLÂNDIA – RA XIX

Perímetro: 11.012,006 m Área: 660,1864 ha

Inicia-se a descrição deste perímetro no vértice 1, de coordenadas N 8.246.471,855m e E 183.652,767m, localizado na interseção da Rodovia DF-003 com a Rodovia DF-051; deste, segue pelo eixo da Rodovia DF-051 até atingir o vértice 2, de coordenadas N 8.246.004,150m e E 185.998,118m, localizado na interseção da Rodovia DF-051 com a Rodovia DF-047; deste, segue pelo eixo da Rodovia DF-047 até atingir o vértice 3, de coordenadas N 8.244.230,927m e E 185.646,636m, localizado na interseção da Rodovia DF-047 com a Rodovia DF-025; deste, segue pelo eixo da Rodovia DF-025 até atingir o vértice 4, de coordenadas N 8.242.701,557m e E 183.122,012m, localizado no entroncamento da Rodovia DF-025 com a Rodovia DF-003; deste, segue pelo eixo da Rodovia DF-003 até atingir o vértice 1, ponto inicial da descrição deste perímetro. Todas as coordenadas aqui descritas estão georreferenciadas ao Sistema Geodésico Brasileiro e encontram-se representadas no Sistema UTM, referenciadas ao Meridiano Central 45° WGr, Fuso 23, tendo como o Datum o SICAD-SIRGAS 2000. Todos os azimutes e distâncias, áreas e perímetros foram calculados no plano de projeção UTM.



MEMORIAL DESCRITIVO
REGIÃO ADMINISTRATIVA DE ÁGUAS CLARAS

Perímetro: 16.728,105 m Área: 918,657 ha

Inicia-se a descrição deste perímetro no vértice 1, de coordenadas N 8.249.275,78 m e E 178.083,55 m, ponto de cruzamento entre a Rodovia DF-085 e o Córrego Vicente Pires deste, segue pelo Córrego Vicente Pires, até o vértice 2, de coordenadas N 8.248.922,51 m e E 178.519,36 m; ponto de confluência entre o Córrego Vicente Pires com o Córrego Samambaia deste, segue pelo Córrego Samambaia, até o vértice 3, de coordenadas N 8.248.887,30 m e E 178.276,20 m; deste, segue com azimute de 214°48'14" e distância de 2,14 m, até o vértice 4, de coordenadas N 8.248.885,54 m e E 178.274,98 m; deste, segue com azimute de 214°57'35" e distância de 7,20 m, até o vértice 5, de coordenadas N 8.248.879,64 m e E 178.270,85 m; deste, segue com azimute de 214°57'36" e distância de 5,83 m, até o vértice 6, de coordenadas N 8.248.874,86 m e E 178.267,51 m; deste, segue com azimute de 214°57'36" e distância de 36,04 m, até o vértice 7, de coordenadas N 8.248.845,32 m e E 178.246,86 m; deste, segue com azimute de 211°09'02" e distância de 87,05 m, até o vértice 8, de coordenadas N 8.248.770,82 m e E 178.201,83 m; deste, segue com azimute de 243°49'37" e distância de 35,98 m, até o vértice 9, de coordenadas N 8.248.754,95 m e E 178.169,54 m; deste, segue com azimute de 236°48'45" e distância de 10,55 m, até o vértice 10, de coordenadas N 8.248.749,18 m e E 178.160,71 m; deste, segue com azimute de 237°01'54" e distância de 1,08 m, até o vértice 11, de coordenadas N 8.248.748,59 m e E 178.159,80 m; deste, segue com azimute de 237°02'01" e distância de 3,97 m, até o vértice 12, de coordenadas N 8.248.746,43 m e E 178.156,47 m; deste, segue com azimute de 244°54'32" e distância de 6,10 m, até o vértice 13, de coordenadas N 8.248.743,84 m e E 178.150,95 m; deste, segue com azimute de 244°54'30" e distância de 22,99 m, até o vértice 14, de coordenadas N 8.248.734,09 m e E 178.130,13 m; deste, segue com azimute de 244°54'30" e distância de 110,04 m, até o vértice 15, de coordenadas N 8.248.687,43 m e E 178.030,47 m; deste, segue com azimute de 246°07'53" e distância de 52,83 m, até o vértice 16, de coordenadas N 8.248.666,05 m e E 177.982,16 m; deste, segue com azimute de 246°07'53" e distância de 5,74 m, até o vértice 17, de coordenadas N 8.248.663,73 m e E 177.976,92 m; deste, segue com azimute de 246°07'53" e distância de 89,33 m, até o vértice 18, de coordenadas N 8.248.627,59 m e E 177.895,23 m; deste, segue com azimute de 246°07'53" e distância de 38,59 m, até o vértice 19, de coordenadas N 8.248.611,97 m e E 177.859,94 m; deste, segue com azimute de 246°07'52" e distância de 6,90 m, até o vértice 20, de coordenadas N 8.248.609,18 m e E 177.853,63 m; deste, segue com azimute de 246°07'53" e distância de 13,10 m, até o vértice 21, de coordenadas N 8.248.603,88 m e E 177.841,65 m; deste, segue com azimute de 244°29'44" e distância de 56,78 m, até o vértice 22, de coordenadas N 8.248.579,43 m e E 177.790,40 m; deste, segue com azimute de 246°50'42" e distância de 24,21 m, até o vértice 23, de coordenadas N 8.248.569,91 m e E 177.768,14 m; deste, segue com azimute de 246°50'42" e distância de 62,47 m, até o vértice 24, de coordenadas N 8.248.545,35 m e E 177.710,71 m; deste, segue com azimute de 245°43'01" e distância de 9,58 m, até o vértice 25, de coordenadas N 8.248.541,41 m e E 177.701,98 m; deste, segue com azimute de 245°11'47" e distância de 125,50 m, até o vértice 26, de coordenadas N 8.248.488,76 m e E 177.588,06 m; deste, segue com azimute de 245°12'45" e distância de 56,64 m, até o vértice 27, de coordenadas N 8.248.465,01 m e E 177.536,63 m; deste, segue com azimute de 245°12'45" e distância de 57,24 m, até o vértice 28, de coordenadas N 8.248.441,02 m e E 177.484,66 m; deste, segue com azimute de 245°04'32" e distância de 19,31 m, até o vértice 29, de coordenadas N 8.248.432,88 m e E 177.467,16 m; ponto situado na Rodovia DF-079 deste, segue pela Rodovia DF-079, até o vértice 30, de coordenadas N 8.248.534,86 m e E 177.419,87 m; deste, segue com azimute de 246°35'10" e distância de 47,61 m, até o vértice 31, de coordenadas N 8.248.515,94 m e E 177.376,17 m; deste, segue com azimute de 245°41'00" e distância de 11,99 m, até o vértice 32, de coordenadas N 8.248.511,00 m e E 177.365,25 m;

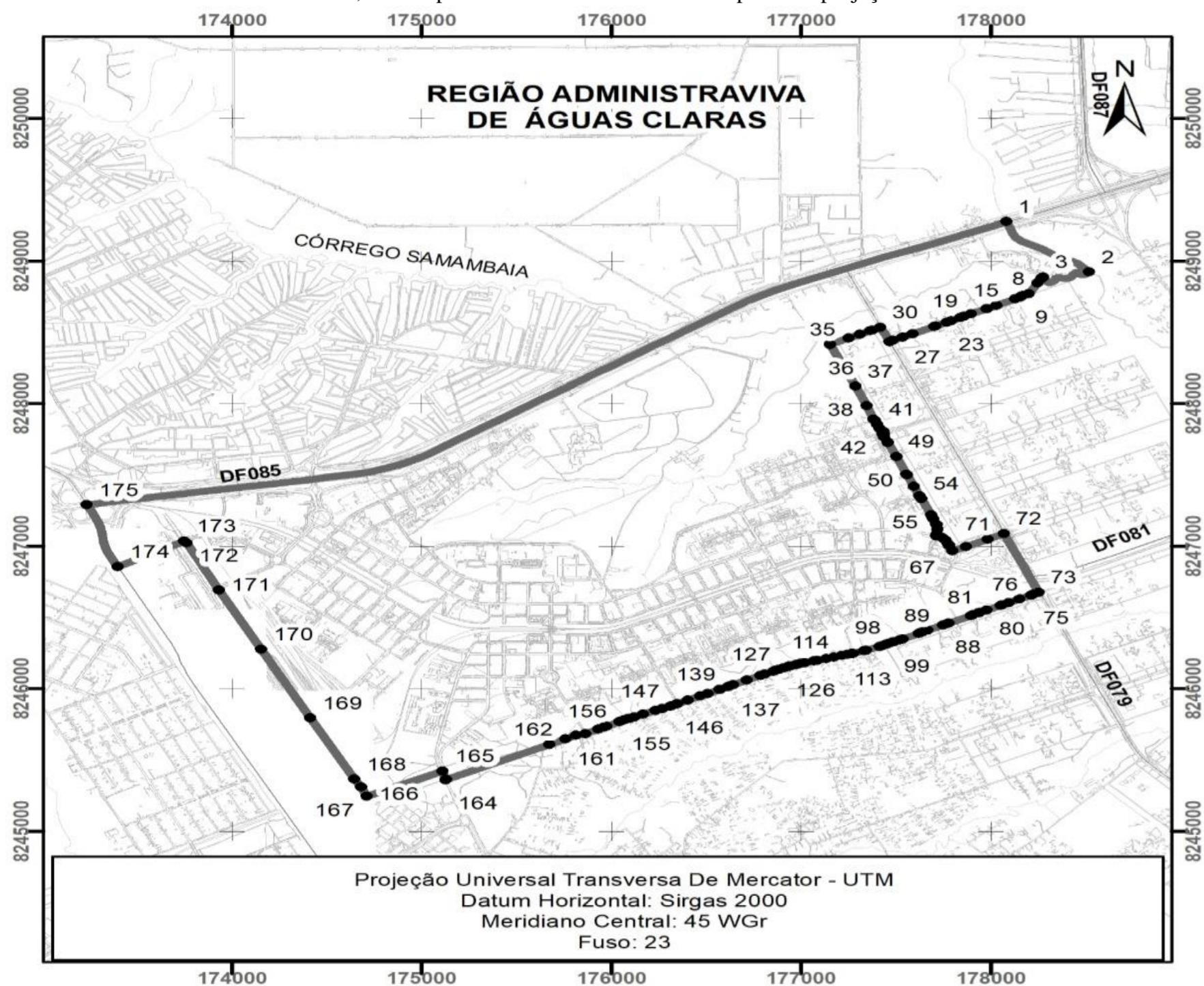
deste, segue com azimute de 245°41'02" e distância de 61,88 m, até o vértice 33, de coordenadas N 8.248.485,52 m e E 177.308,86 m; deste, segue com azimute de 245°41'01" e distância de 63,12 m, até o vértice 34, de coordenadas N 8.248.459,53 m e E 177.251,33 m; deste, segue com azimute de 245°42'37" e distância de 107,79 m, até o vértice 35, de coordenadas N 8.248.415,19 m e E 177.153,09 m; deste, segue com azimute de 154°15'31" e distância de 3,59 m, até o vértice 36, de coordenadas N 8.248.411,95 m e E 177.154,65 m; deste, segue com azimute de 155°28'35" e distância de 320,33 m, até o vértice 37, de coordenadas N 8.248.120,52 m e E 177.287,61 m; deste, segue com azimute de 156°05'29" e distância de 148,59 m, até o vértice 38, de coordenadas N 8.247.984,69 m e E 177.347,83 m; deste, segue com azimute de 159°14'29" e distância de 100,96 m, até o vértice 39, de coordenadas N 8.247.890,28 m e E 177.383,61 m; deste, segue com azimute de 153°47'12" e distância de 8,89 m, até o vértice 40, de coordenadas N 8.247.882,31 m e E 177.387,54 m; deste, segue com azimute de 153°47'13" e distância de 31,42 m, até o vértice 41, de coordenadas N 8.247.854,12 m e E 177.401,42 m; deste, segue com azimute de 155°13'29" e distância de 32,45 m, até o vértice 42, de coordenadas N 8.247.824,66 m e E 177.415,01 m; deste, segue com azimute de 136°53'40" e distância de 29,15 m, até o vértice 43, de coordenadas N 8.247.803,38 m e E 177.434,93 m; deste, segue com azimute de 161°58'57" e distância de 15,00 m, até o vértice 44, de coordenadas N 8.247.789,11 m e E 177.439,57 m; deste, segue com azimute de 244°07'55" e distância de 9,69 m, até o vértice 45, de coordenadas N 8.247.784,88 m e E 177.430,85 m; deste, segue com azimute de 155°40'59" e distância de 20,94 m, até o vértice 46, de coordenadas N 8.247.765,79 m e E 177.439,48 m; deste, segue com azimute de 155°40'58" e distância de 41,39 m, até o vértice 47, de coordenadas N 8.247.728,07 m e E 177.456,52 m; deste, segue com azimute de 155°40'59" e distância de 4,45 m, até o vértice 48, de coordenadas N 8.247.724,02 m e E 177.458,36 m; deste, segue com azimute de 155°40'58" e distância de 106,10 m, até o vértice 49, de coordenadas N 8.247.627,34 m e E 177.502,04 m; deste, segue com azimute de 155°55'42" e distância de 134,59 m, até o vértice 50, de coordenadas N 8.247.504,45 m e E 177.556,94 m; deste, segue com azimute de 155°55'39" e distância de 6,16 m, até o vértice 51, de coordenadas N 8.247.498,82 m e E 177.559,45 m; deste, segue com azimute de 155°55'42" e distância de 89,84 m, até o vértice 52, de coordenadas N 8.247.416,80 m e E 177.596,10 m; deste, segue com azimute de 156°09'51" e distância de 69,44 m, até o vértice 53, de coordenadas N 8.247.353,28 m e E 177.624,16 m; deste, segue com azimute de 156°09'50" e distância de 22,50 m, até o vértice 54, de coordenadas N 8.247.332,70 m e E 177.633,25 m; deste, segue com azimute de 155°19'58" e distância de 126,39 m, até o vértice 55, de coordenadas N 8.247.217,84 m e E 177.686,00 m; deste, segue com azimute de 155°19'58" e distância de 27,94 m, até o vértice 56, de coordenadas N 8.247.192,45 m e E 177.697,66 m; deste, segue com azimute de 156°53'54" e distância de 42,17 m, até o vértice 57, de coordenadas N 8.247.153,66 m e E 177.714,21 m; deste, segue com azimute de 156°53'55" e distância de 6,30 m, até o vértice 58, de coordenadas N 8.247.147,87 m e E 177.716,68 m; deste, segue com azimute de 171°48'02" e distância de 31,91 m, até o vértice 59, de coordenadas N 8.247.116,28 m e E 177.721,23 m; deste, segue com azimute de 188°58'52" e distância de 32,36 m, até o vértice 60, de coordenadas N 8.247.084,32 m e E 177.716,18 m; deste, segue com azimute de 199°01'22" e distância de 13,52 m, até o vértice 61, de coordenadas N 8.247.071,53 m e E 177.711,77 m; deste, segue com azimute de 106°07'55" e distância de 6,15 m, até o vértice 62, de coordenadas N 8.247.069,83 m e E 177.717,68 m; deste, segue com azimute de 115°12'07" e distância de 31,19 m, até o vértice 63, de coordenadas N 8.247.056,54 m e E 177.745,90 m; deste, segue com azimute de 132°28'06" e distância de 21,73 m, até o vértice 64, de coordenadas N 8.247.041,87 m e E 177.761,93 m; deste, segue com azimute de 152°58'33" e distância de 28,86 m, até o vértice 65, de coordenadas N 8.247.016,16 m e E 177.775,05 m; deste, segue com azimute de 154°41'34" e distância de 1,78 m, até o vértice 66, de coordenadas N 8.247.014,55 m e E 177.775,81 m; deste, segue com

azimute de 154°41'41" e distância de 10,78 m, até o vértice 67, de coordenadas N 8.247.004,80 m e E 177.780,42 m; deste, segue com azimute de 154°41'40" e distância de 2,10 m, até o vértice 68, de coordenadas N 8.247.002,90 m e E 177.781,32 m; deste, segue com azimute de 157°30'28" e distância de 41,13 m, até o vértice 69, de coordenadas N 8.246.964,90 m e E 177.797,05 m; deste, segue com azimute de 67°03'15" e distância de 78,73 m, até o vértice 70, de coordenadas N 8.246.995,59 m e E 177.869,55 m; deste, segue com azimute de 65°15'30" e distância de 126,44 m, até o vértice 71, de coordenadas N 8.247.048,51 m e E 177.984,38 m; deste, segue com azimute de 65°46'20" e distância de 92,84 m, até o vértice 72, de coordenadas N 8.247.086,61 m e E 178.069,04 m; ponto situado na Rodovia DF-079 deste, segue pela Rodovia DF-079, até o vértice 73, de coordenadas N 8.246.674,25 m e E 178.253,51 m; deste, segue com azimute de 244°03'32" e distância de 31,65 m, até o vértice 74, de coordenadas N 8.246.660,41 m e E 178.225,05 m; deste, segue com azimute de 246°27'41" e distância de 11,66 m, até o vértice 75, de coordenadas N 8.246.655,75 m e E 178.214,36 m; deste, segue com azimute de 245°39'49" e distância de 68,79 m, até o vértice 76, de coordenadas N 8.246.627,40 m e E 178.151,68 m; deste, segue com azimute de 245°51'51" e distância de 61,12 m, até o vértice 77, de coordenadas N 8.246.602,41 m e E 178.095,90 m; deste, segue com azimute de 245°51'52" e distância de 38,31 m, até o vértice 78, de coordenadas N 8.246.586,74 m e E 178.060,94 m; deste, segue com azimute de 245°51'49" e distância de 7,11 m, até o vértice 79, de coordenadas N 8.246.583,84 m e E 178.054,45 m; deste, segue com azimute de 245°51'52" e distância de 81,74 m, até o vértice 80, de coordenadas N 8.246.550,42 m e E 177.979,86 m; deste, segue com azimute de 245°33'54" e distância de 40,92 m, até o vértice 81, de coordenadas N 8.246.533,49 m e E 177.942,61 m; deste, segue com azimute de 244°15'45" e distância de 3,47 m, até o vértice 82, de coordenadas N 8.246.531,98 m e E 177.939,48 m; deste, segue com azimute de 244°15'47" e distância de 3,60 m, até o vértice 83, de coordenadas N 8.246.530,42 m e E 177.936,23 m; deste, segue com azimute de 245°48'14" e distância de 33,15 m, até o vértice 84, de coordenadas N 8.246.516,83 m e E 177.906,00 m; deste, segue com azimute de 245°48'14" e distância de 11,35 m, até o vértice 85, de coordenadas N 8.246.512,18 m e E 177.895,64 m; deste, segue com azimute de 245°39'40" e distância de 128,55 m, até o vértice 86, de coordenadas N 8.246.459,20 m e E 177.778,52 m; deste, segue com azimute de 245°32'32" e distância de 5,76 m, até o vértice 87, de coordenadas N 8.246.456,81 m e E 177.773,27 m; deste, segue com azimute de 245°32'32" e distância de 26,93 m, até o vértice 88, de coordenadas N 8.246.445,67 m e E 177.748,76 m; deste, segue com azimute de 245°32'32" e distância de 89,66 m, até o vértice 89, de coordenadas N 8.246.408,55 m e E 177.667,15 m; deste, segue com azimute de 245°31'40" e distância de 1,13 m, até o vértice 90, de coordenadas N 8.246.408,08 m e E 177.666,13 m; deste, segue com azimute de 245°31'38" e distância de 27,61 m, até o vértice 91, de coordenadas N 8.246.396,64 m e E 177.640,99 m; deste, segue com azimute de 245°44'24" e distância de 10,25 m, até o vértice 92, de coordenadas N 8.246.392,43 m e E 177.631,65 m; deste, segue com azimute de 245°44'26" e distância de 5,08 m, até o vértice 93, de coordenadas N 8.246.390,34 m e E 177.627,02 m; deste, segue com azimute de 244°55'29" e distância de 5,41 m, até o vértice 94, de coordenadas N 8.246.388,05 m e E 177.622,12 m; deste, segue com azimute de 245°31'38" e distância de 94,95 m, até o vértice 95, de coordenadas N 8.246.348,72 m e E 177.535,70 m; deste, segue com azimute de 245°31'39" e distância de 18,27 m, até o vértice 96, de coordenadas N 8.246.341,15 m e E 177.519,07 m; deste, segue com azimute de 245°31'39" e distância de 30,23 m, até o vértice 97, de coordenadas N 8.246.328,62 m e E 177.491,56 m; deste, segue com azimute de 245°31'38" e distância de 12,52 m, até o vértice 98, de coordenadas N 8.246.323,44 m e E 177.480,16 m; deste, segue com azimute de 246°09'02" e distância de 0,90 m, até o vértice 99, de coordenadas N 8.246.323,08 m e E 177.479,34 m; deste, segue com azimute de 246°08'50" e distância de 23,12 m, até o vértice 100, de coordenadas N 8.246.313,72 m e E 177.458,19 m; deste, segue com azimute de 248°31'04" e

distância de 9,15 m, até o vértice 101, de coordenadas N 8.246.310,37 m e E 177.449,68 m; deste, segue com azimute de 248°31'04" e distância de 4,06 m, até o vértice 102, de coordenadas N 8.246.308,88 m e E 177.445,90 m; deste, segue com azimute de 248°31'16" e distância de 0,95 m, até o vértice 103, de coordenadas N 8.246.308,54 m e E 177.445,01 m; deste, segue com azimute de 245°11'32" e distância de 22,03 m, até o vértice 104, de coordenadas N 8.246.299,29 m e E 177.425,01 m; deste, segue com azimute de 249°21'40" e distância de 11,84 m, até o vértice 105, de coordenadas N 8.246.295,12 m e E 177.413,94 m; deste, segue com azimute de 249°21'40" e distância de 75,04 m, até o vértice 106, de coordenadas N 8.246.268,67 m e E 177.343,71 m; deste, segue com azimute de 248°31'06" e distância de 1,23 m, até o vértice 107, de coordenadas N 8.246.268,22 m e E 177.342,57 m; deste, segue com azimute de 248°31'06" e distância de 7,50 m, até o vértice 108, de coordenadas N 8.246.265,47 m e E 177.335,59 m; deste, segue com azimute de 252°58'36" e distância de 2,14 m, até o vértice 109, de coordenadas N 8.246.264,84 m e E 177.333,54 m; deste, segue com azimute de 252°58'36" e distância de 60,56 m, até o vértice 110, de coordenadas N 8.246.247,12 m e E 177.275,63 m; deste, segue com azimute de 255°30'21" e distância de 7,22 m, até o vértice 111, de coordenadas N 8.246.245,31 m e E 177.268,64 m; deste, segue com azimute de 255°30'21" e distância de 25,08 m, até o vértice 112, de coordenadas N 8.246.239,03 m e E 177.244,36 m; deste, segue com azimute de 255°30'21" e distância de 28,77 m, até o vértice 113, de coordenadas N 8.246.231,83 m e E 177.216,50 m; deste, segue com azimute de 254°46'36" e distância de 45,85 m, até o vértice 114, de coordenadas N 8.246.219,79 m e E 177.172,26 m; deste, segue com azimute de 255°25'39" e distância de 41,41 m, até o vértice 115, de coordenadas N 8.246.209,37 m e E 177.132,18 m; deste, segue com azimute de 255°43'15" e distância de 50,02 m, até o vértice 116, de coordenadas N 8.246.197,03 m e E 177.083,71 m; deste, segue com azimute de 255°43'15" e distância de 14,97 m, até o vértice 117, de coordenadas N 8.246.193,34 m e E 177.069,21 m; deste, segue com azimute de 255°43'15" e distância de 51,34 m, até o vértice 118, de coordenadas N 8.246.180,68 m e E 177.019,45 m; deste, segue com azimute de 255°43'15" e distância de 20,12 m, até o vértice 119, de coordenadas N 8.246.175,72 m e E 176.999,95 m; deste, segue com azimute de 252°37'24" e distância de 18,00 m, até o vértice 120, de coordenadas N 8.246.170,34 m e E 176.982,77 m; deste, segue com azimute de 255°11'01" e distância de 10,27 m, até o vértice 121, de coordenadas N 8.246.167,72 m e E 176.972,84 m; deste, segue com azimute de 251°44'14" e distância de 29,66 m, até o vértice 122, de coordenadas N 8.246.158,42 m e E 176.944,68 m; deste, segue com azimute de 252°37'23" e distância de 6,87 m, até o vértice 123, de coordenadas N 8.246.156,37 m e E 176.938,13 m; deste, segue com azimute de 252°37'23" e distância de 3,07 m, até o vértice 124, de coordenadas N 8.246.155,46 m e E 176.935,20 m; deste, segue com azimute de 248°00'25" e distância de 9,23 m, até o vértice 125, de coordenadas N 8.246.152,00 m e E 176.926,64 m; deste, segue com azimute de 248°00'25" e distância de 19,22 m, até o vértice 126, de coordenadas N 8.246.144,80 m e E 176.908,82 m; deste, segue com azimute de 248°00'25" e distância de 24,95 m, até o vértice 127, de coordenadas N 8.246.135,46 m e E 176.885,68 m; deste, segue com azimute de 248°00'25" e distância de 23,44 m, até o vértice 128, de coordenadas N 8.246.126,68 m e E 176.863,95 m; deste, segue com azimute de 245°27'25" e distância de 2,96 m, até o vértice 129, de coordenadas N 8.246.125,45 m e E 176.861,26 m; deste, segue com azimute de 245°27'20" e distância de 7,87 m, até o vértice 130, de coordenadas N 8.246.122,18 m e E 176.854,10 m; deste, segue com azimute de 245°27'20" e distância de 50,46 m, até o vértice 131, de coordenadas N 8.246.101,22 m e E 176.808,20 m; deste, segue com azimute de 245°27'20" e distância de 23,61 m, até o vértice 132, de coordenadas N 8.246.091,41 m e E 176.786,73 m; deste, segue com azimute de 245°27'20" e distância de 79,83 m, até o vértice 133, de coordenadas N 8.246.058,25 m e E 176.714,11 m; deste, segue com azimute de 177°56'17" e distância de 0,49 m, até o vértice 134, de coordenadas N 8.246.057,76 m e E 176.714,13 m; deste, segue com azimute de

245°26'38" e distância de 78,54 m, até o vértice 135, de coordenadas N 8.246.025,12 m e E 176.642,70 m; deste, segue com azimute de 245°26'38" e distância de 21,37 m, até o vértice 136, de coordenadas N 8.246.016,24 m e E 176.623,26 m; deste, segue com azimute de 245°47'29" e distância de 7,23 m, até o vértice 137, de coordenadas N 8.246.013,28 m e E 176.616,67 m; deste, segue com azimute de 245°47'29" e distância de 47,31 m, até o vértice 138, de coordenadas N 8.245.993,88 m e E 176.573,52 m; deste, segue com azimute de 5°32'34" e distância de 0,39 m, até o vértice 139, de coordenadas N 8.245.994,27 m e E 176.573,56 m; deste, segue com azimute de 245°33'04" e distância de 3,50 m, até o vértice 140, de coordenadas N 8.245.992,82 m e E 176.570,38 m; deste, segue com azimute de 245°33'04" e distância de 68,09 m, até o vértice 141, de coordenadas N 8.245.964,64 m e E 176.508,39 m; deste, segue com azimute de 245°48'23" e distância de 43,91 m, até o vértice 142, de coordenadas N 8.245.946,64 m e E 176.468,34 m; deste, segue com azimute de 245°48'23" e distância de 70,05 m, até o vértice 143, de coordenadas N 8.245.917,94 m e E 176.404,44 m; deste, segue com azimute de 245°48'23" e distância de 60,21 m, até o vértice 144, de coordenadas N 8.245.893,26 m e E 176.349,52 m; deste, segue com azimute de 245°48'22" e distância de 5,71 m, até o vértice 145, de coordenadas N 8.245.890,92 m e E 176.344,31 m; deste, segue com azimute de 245°48'22" e distância de 26,76 m, até o vértice 146, de coordenadas N 8.245.879,95 m e E 176.319,90 m; deste, segue com azimute de 245°48'23" e distância de 9,95 m, até o vértice 147, de coordenadas N 8.245.875,88 m e E 176.310,82 m; deste, segue com azimute de 248°35'57" e distância de 44,24 m, até o vértice 148, de coordenadas N 8.245.859,73 m e E 176.269,63 m; deste, segue com azimute de 248°35'57" e distância de 39,18 m, até o vértice 149, de coordenadas N 8.245.845,44 m e E 176.233,15 m; deste, segue com azimute de 249°24'44" e distância de 70,38 m, até o vértice 150, de coordenadas N 8.245.820,69 m e E 176.167,27 m; deste, segue com azimute de 247°53'01" e distância de 50,04 m, até o vértice 151, de coordenadas N 8.245.801,85 m e E 176.120,91 m; deste, segue com azimute de 245°31'42" e distância de 24,50 m, até o vértice 152, de coordenadas N 8.245.791,70 m e E 176.098,61 m; deste, segue com azimute de 246°18'19" e distância de 14,05 m, até o vértice 153, de coordenadas N 8.245.786,05 m e E 176.085,75 m; deste, segue com azimute de 246°18'19" e distância de 23,99 m, até o vértice 154, de coordenadas N 8.245.776,41 m e E 176.063,78 m; deste, segue com azimute de 245°28'59" e distância de 23,70 m, até o vértice 155, de coordenadas N 8.245.766,58 m e E 176.042,22 m; deste, segue com azimute de 245°08'39" e distância de 74,11 m, até o vértice 156, de coordenadas N 8.245.735,43 m e E 175.974,97 m; deste, segue com azimute de 245°31'42" e distância de 12,98 m, até o vértice 157, de coordenadas N 8.245.730,05 m e E 175.963,15 m; deste, segue com azimute de 245°31'42" e distância de 34,97 m, até o vértice 158, de coordenadas N 8.245.715,56 m e E 175.931,32 m; deste, segue com azimute de 244°53'41" e distância de 73,91 m, até o vértice 159, de coordenadas N 8.245.684,20 m e E 175.864,39 m; deste, segue com azimute de 255°46'39" e distância de 50,71 m, até o vértice 160, de coordenadas N 8.245.671,74 m e E 175.815,23 m; deste, segue com azimute de 247°04'02" e distância de 62,66 m, até o vértice 161, de coordenadas N 8.245.647,33 m e E 175.757,52 m; deste, segue com azimute de 244°15'45" e distância de 92,78 m, até o vértice 162, de coordenadas N 8.245.607,04 m e E 175.673,95 m; deste, segue com azimute de 245°41'18" e distância de 595,73 m, até o vértice 163, de coordenadas N 8.245.361,77 m e E 175.131,05 m; deste, segue com azimute de 251°52'37" e distância de 5,02 m, até o vértice 164, de coordenadas N 8.245.360,21 m e E 175.126,27 m; deste, segue com azimute de 346°36'27" e distância de 63,19 m, até o vértice 165, de coordenadas N 8.245.421,68 m e E 175.111,63 m; deste, segue com azimute de 245°54'52" e distância de 437,62 m, até o vértice 166, de coordenadas N 8.245.243,09 m e E 174.712,11 m; deste, segue com azimute de 336°59'29" e distância de 73,74 m, até o vértice 167, de coordenadas N 8.245.310,96 m e E 174.683,29 m; deste, segue com azimute de 324°14'28" e distância de 65,27 m, até o vértice 168, de coordenadas N 8.245.363,92 m e E 174.645,15 m; deste, segue com azimute de

331°46'12" e distância de 487,28 m, até o vértice 169, de coordenadas N 8.245.793,24 m e E 174.414,66 m; deste, segue com azimute de 331°46'12" e distância de 547,09 m, até o vértice 170, de coordenadas N 8.246.275,25 m e E 174.155,88 m; deste, segue com azimute de 331°46'12" e distância de 472,58 m, até o vértice 171, de coordenadas N 8.246.691,62 m e E 173.932,35 m; deste, segue com azimute de 332°51'44" e distância de 371,38 m, até o vértice 172, de coordenadas N 8.247.022,12 m e E 173.762,95 m; deste, segue com azimute de 308°40'00" e distância de 19,52 m, até o vértice 173, de coordenadas N 8.247.034,32 m e E 173.747,70 m; deste, segue com azimute de 242°56'33" e distância de 393,31 m, até o vértice 174, de coordenadas N 8.246.855,41 m e E 173.397,45 m; ponto situado na Rodovia DF-001 deste, segue pela Rodovia DF-001, até o vértice 175, de coordenadas N 8.247.288,93 m e E 173.236,06 m; ponto situado na interseção entre a Rodovia DF-001 e Rodovia DF-085 deste, segue pela Rodovia DF-085, até o vértice 1, de coordenadas N 8.249.275,78 m e E 178.083,55 m; ponto inicial da descrição deste perímetro. Todos os azimutes e distâncias, áreas e perímetros foram calculados no plano de projeção UTM. Todas as coordenadas aqui descritas estão georreferenciadas ao Sistema Geodésico Brasileiro e encontram-se representadas no Sistema UTM, referenciadas ao Meridiano Central 45° WGr, Fuso 23, tendo como o Datum o SICAD-SIRGAS 2000. Todos os azimutes e distâncias, áreas e perímetros foram calculados no plano de projeção UTM



MEMORIAL DESCRITIVO

RIACHO FUNDO II – RA XXI

Perímetro: 29.818,864 m Área: 3.846,716 ha

Inicia-se a descrição deste perímetro no vértice 1, de coordenadas N 8.242.596,51 m. e E 174.586,61 m., situado no eixo da Rodovia DF-001 deste, segue com azimute de 193°31'28" e distância de 24,42 m., até o vértice 2, de coordenadas N 8.242.572,76 m. e E 174.580,90 m.; deste, segue com azimute de 193°31'27" e distância de 6,68 m., até o vértice 3, de coordenadas N 8.242.566,27 m. e E 174.579,34 m.; deste, segue com azimute de 198°34'52" e distância de 13,67 m., até o vértice 4, de coordenadas N 8.242.553,31 m. e E 174.574,98 m.; deste, segue com azimute de 209°12'42" e distância de 11,28 m., até o vértice 5, de coordenadas N 8.242.543,47 m. e E 174.569,47 m.; deste, segue com azimute de 210°36'56" e distância de 23,60 m., até o vértice 6, de coordenadas N 8.242.523,15 m. e E 174.557,45 m.; deste, segue com azimute de 210°36'57" e distância de 29,09 m., até o vértice 7, de coordenadas N 8.242.498,12 m. e E 174.542,64 m.; deste, segue com azimute de 215°43'12" e distância de 13,63 m., até o vértice 8, de coordenadas N 8.242.487,05 m. e E 174.534,68 m.; deste, segue com azimute de 215°43'12" e distância de 21,78 m., até o vértice 9, de coordenadas N 8.242.469,37 m. e E 174.521,97 m.; deste, segue com azimute de 209°41'04" e distância de 22,49 m., até o vértice 10, de coordenadas N 8.242.449,84 m. e E 174.510,83 m.; deste, segue com azimute de 209°02'09" e distância de 42,60 m., até o vértice 11, de coordenadas N 8.242.412,59 m. e E 174.490,16 m.; deste, segue com azimute de 210°01'31" e distância de 32,30 m., até o vértice 12, de coordenadas N 8.242.384,63 m. e E 174.473,99 m.; deste, segue com azimute de 209°11'29" e distância de 17,88 m., até o vértice 13, de coordenadas N 8.242.369,02 m. e E 174.465,27 m.; deste, segue com azimute de 210°40'04" e distância de 18,87 m., até o vértice 14, de coordenadas N 8.242.352,79 m. e E 174.455,65 m.; deste, segue com azimute de 213°24'34" e distância de 17,53 m., até o vértice 15, de coordenadas N 8.242.338,15 m. e E 174.446,00 m.; deste, segue com azimute de 214°10'17" e distância de 14,53 m., até o vértice 16, de coordenadas N 8.242.326,13 m. e E 174.437,84 m.; deste, segue com azimute de 201°18'06" e distância de 7,87 m., até o vértice 17, de coordenadas N 8.242.318,80 m. e E 174.434,98 m.; deste, segue com azimute de 192°40'52" e distância de 8,40 m., até o vértice 18, de coordenadas N 8.242.310,61 m. e E 174.433,13 m.; deste, segue com azimute de 184°05'55" e distância de 22,73 m., até o vértice 19, de coordenadas N 8.242.287,94 m. e E 174.431,51 m.; deste, segue com azimute de 184°25'36" e distância de 13,32 m., até o vértice 20, de coordenadas N 8.242.274,65 m. e E 174.430,48 m.; deste, segue com azimute de 179°13'06" e distância de 20,05 m., até o vértice 21, de coordenadas N 8.242.254,61 m. e E 174.430,76 m.; deste, segue com azimute de 173°21'02" e distância de 63,47 m., até o vértice 22, de coordenadas N 8.242.191,56 m. e E 174.438,10 m.; deste, segue com azimute de 174°53'42" e distância de 18,80 m., até o vértice 23, de coordenadas N 8.242.172,84 m. e E 174.439,78 m.; deste, segue com azimute de 171°29'29" e distância de 15,50 m., até o vértice 24, de coordenadas N 8.242.157,52 m. e E 174.442,07 m.; deste, segue com azimute de 163°46'38" e distância de 27,66 m., até o vértice 25, de coordenadas N 8.242.130,96 m. e E 174.449,80 m.; deste, segue com azimute de 163°30'41" e distância de 22,61 m., até o vértice 26, de coordenadas N 8.242.109,27 m. e E 174.456,22 m.; deste, segue com azimute de 172°32'44" e distância de 33,25 m., até o vértice 27, de coordenadas N 8.242.076,30 m. e E 174.460,53 m.; deste, segue com azimute de 175°49'26" e distância de 64,73 m., até o vértice 28, de coordenadas N 8.242.011,75 m. e E 174.465,24 m.; deste, segue com azimute de 175°28'50" e distância de 9,07 m., até o vértice 29, de coordenadas N 8.242.002,71 m. e E 174.465,96 m.; deste, segue com azimute de 165°43'10" e distância de 14,48 m., até o vértice 30, de coordenadas N 8.241.988,67 m. e E 174.469,53 m.; deste, segue com azimute de 169°35'30" e distância de 51,45 m., até o vértice 31, de coordenadas N 8.241.938,07 m. e E 174.478,83 m.; deste, segue com azimute de 177°01'23" e distância de 23,04 m., até o vértice 32, de coordenadas N 8.241.915,06 m. e E 174.480,02 m.; deste, segue com azimute de 183°56'58" e distância de 8,69 m., até o vértice 33, de coordenadas N 8.241.906,39 m. e E 174.479,42 m.; deste, segue com azimute de 188°32'24" e distância de 12,09 m., até o

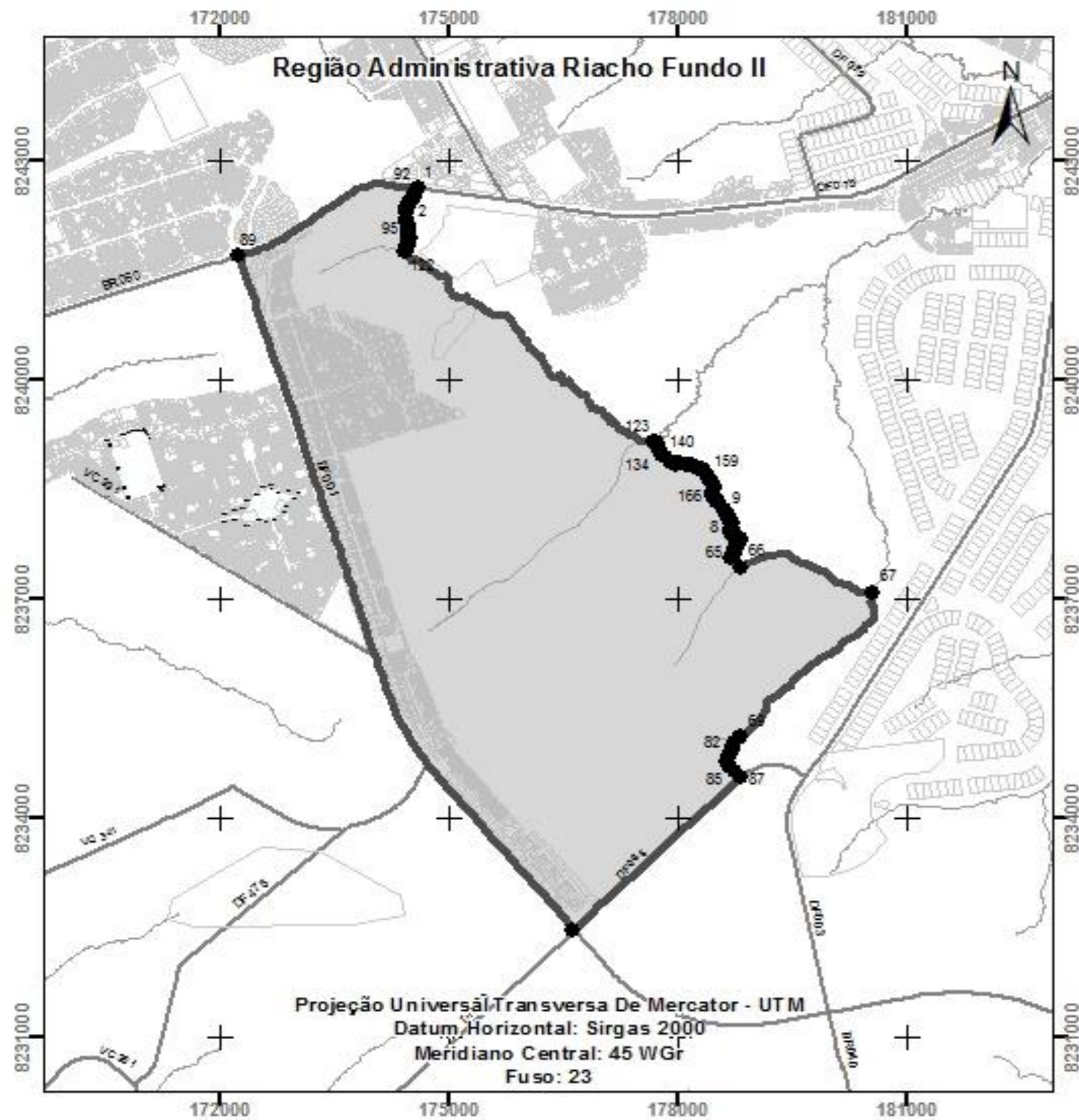
vértice 34, de coordenadas N 8.241.894,44 m. e E 174.477,63 m.; deste, segue com azimute de 188°28'25" e distância de 24,63 m., até o vértice 35, de coordenadas N 8.241.870,08 m. e E 174.474,00 m.; deste, segue com azimute de 195°46'06" e distância de 24,22 m., até o vértice 36, de coordenadas N 8.241.846,77 m. e E 174.467,42 m.; deste, segue com azimute de 200°34'41" e distância de 33,20 m., até o vértice 37, de coordenadas N 8.241.815,69 m. e E 174.455,75 m.; deste, segue com azimute de 204°07'52" e distância de 16,54 m., até o vértice 38, de coordenadas N 8.241.800,59 m. e E 174.448,99 m.; deste, segue com azimute de 208°19'40" e distância de 14,57 m., até o vértice 39, de coordenadas N 8.241.787,77 m. e E 174.442,07 m.; deste, segue com azimute de 206°35'30" e distância de 5,88 m., até o vértice 40, de coordenadas N 8.241.782,51 m. e E 174.439,44 m.; deste, segue com azimute de 195°36'38" e distância de 7,34 m., até o vértice 41, de coordenadas N 8.241.775,44 m. e E 174.437,47 m.; deste, segue com azimute de 196°22'51" e distância de 5,35 m., até o vértice 42, de coordenadas N 8.241.770,30 m. e E 174.435,96 m.; deste, segue com azimute de 201°02'24" e distância de 1,99 m., até o vértice 43, de coordenadas N 8.241.768,45 m. e E 174.435,24 m.; deste, segue com azimute de 195°30'46" e distância de 10,64 m., até o vértice 44, de coordenadas N 8.241.758,20 m. e E 174.432,40 m.; deste, segue com azimute de 196°22'51" e distância de 4,14 m., até o vértice 45, de coordenadas N 8.241.754,23 m. e E 174.431,23 m.; deste, segue com azimute de 196°22'54" e distância de 14,55 m., até o vértice 46, de coordenadas N 8.241.740,28 m. e E 174.427,13 m.; deste, segue com azimute de 195°43'24" e distância de 14,93 m., até o vértice 47, de coordenadas N 8.241.725,90 m. e E 174.423,08 m.; ponto às margens do Riacho Fundo deste, segue margeando o Riacho Fundo, até o vértice 48, de coordenadas N 8.239.135,82 m. e E 177.669,32 m.; deste, segue com azimute de 107°35'51" e distância de 4,29 m., até o vértice 49, de coordenadas N 8.239.134,53 m. e E 177.673,41 m.; deste, segue com azimute de 111°50'57" e distância de 16,45 m., até o vértice 50, de coordenadas N 8.239.128,40 m. e E 177.688,68 m.; deste, segue com azimute de 111°50'54" e distância de 2,29 m., até o vértice 51, de coordenadas N 8.239.127,55 m. e E 177.690,81 m.; deste, segue com azimute de 120°55'00" e distância de 4,81 m., até o vértice 52, de coordenadas N 8.239.125,08 m. e E 177.694,94 m.; deste, segue com azimute de 120°55'02" e distância de 8,67 m., até o vértice 53, de coordenadas N 8.239.120,62 m. e E 177.702,38 m.; deste, segue com azimute de 120°55'04" e distância de 7,67 m., até o vértice 54, de coordenadas N 8.239.116,68 m. e E 177.708,96 m.; deste, segue com azimute de 138°05'03" e distância de 8,94 m., até o vértice 55, de coordenadas N 8.239.110,03 m. e E 177.714,93 m.; deste, segue com azimute de 157°57'31" e distância de 35,37 m., até o vértice 56, de coordenadas N 8.239.077,25 m. e E 177.728,20 m.; deste, segue com azimute de 164°01'07" e distância de 47,83 m., até o vértice 57, de coordenadas N 8.239.031,27 m. e E 177.741,37 m.; deste, segue com azimute de 157°16'21" e distância de 19,04 m., até o vértice 58, de coordenadas N 8.239.013,71 m. e E 177.748,73 m.; deste, segue com azimute de 157°16'19" e distância de 8,24 m., até o vértice 59, de coordenadas N 8.239.006,10 m. e E 177.751,91 m.; deste, segue com azimute de 157°16'23" e distância de 4,86 m., até o vértice 60, de coordenadas N 8.239.001,62 m. e E 177.753,79 m.; deste, segue com azimute de 150°40'14" e distância de 12,15 m., até o vértice 61, de coordenadas N 8.238.991,03 m. e E 177.759,74 m.; deste, segue com azimute de 135°51'52" e distância de 46,40 m., até o vértice 62, de coordenadas N 8.238.957,73 m. e E 177.792,05 m.; deste, segue com azimute de 132°38'28" e distância de 62,71 m., até o vértice 63, de coordenadas N 8.238.915,25 m. e E 177.838,18 m.; deste, segue com azimute de 125°24'04" e distância de 73,11 m., até o vértice 64, de coordenadas N 8.238.872,90 m. e E 177.897,77 m.; deste, segue com azimute de 126°48'13" e distância de 27,68 m., até o vértice 65, de coordenadas N 8.238.856,32 m. e E 177.919,93 m.; deste, segue com azimute de 120°08'57" e distância de 38,16 m., até o vértice 66, de coordenadas N 8.238.837,15 m. e E 177.952,93 m.; deste, segue com azimute de 124°18'34" e distância de 14,98 m., até o vértice 67, de coordenadas N 8.238.828,71 m. e E 177.965,30 m.; deste, segue com azimute de 107°23'40" e distância de 7,09 m., até o vértice 68, de coordenadas N 8.238.826,59 m. e E 177.972,07 m.; deste, segue com azimute de 81°21'49" e distância de 34,56 m., até o vértice 69, de coordenadas N 8.238.831,78 m. e E 178.006,24 m.; deste, segue com azimute de 93°01'53" e distância de 86,77 m., até o vértice 70, de coordenadas N 8.238.827,19 m. e E 178.092,89 m.; deste, segue com

azimute de 90°55'49" e distância de 51,82 m., até o vértice 71, de coordenadas N 8.238.826,35 m. e E 178.144,70 m.; deste, segue com azimute de 97°53'19" e distância de 9,40 m., até o vértice 72, de coordenadas N 8.238.825,06 m. e E 178.154,01 m.; deste, segue com azimute de 117°28'27" e distância de 40,14 m., até o vértice 73, de coordenadas N 8.238.806,54 m. e E 178.189,62 m.; deste, segue com azimute de 111°20'10" e distância de 83,59 m., até o vértice 74, de coordenadas N 8.238.776,13 m. e E 178.267,48 m.; deste, segue com azimute de 116°34'41" e distância de 27,51 m., até o vértice 75, de coordenadas N 8.238.763,82 m. e E 178.292,08 m.; deste, segue com azimute de 124°15'40" e distância de 17,13 m., até o vértice 76, de coordenadas N 8.238.754,18 m. e E 178.306,24 m.; deste, segue com azimute de 136°02'46" e distância de 40,68 m., até o vértice 77, de coordenadas N 8.238.724,89 m. e E 178.334,48 m.; deste, segue com azimute de 142°13'11" e distância de 37,64 m., até o vértice 78, de coordenadas N 8.238.695,14 m. e E 178.357,54 m.; deste, segue com azimute de 140°03'19" e distância de 43,94 m., até o vértice 79, de coordenadas N 8.238.661,45 m. e E 178.385,75 m.; deste, segue com azimute de 140°03'19" e distância de 22,41 m., até o vértice 80, de coordenadas N 8.238.644,27 m. e E 178.400,14 m.; deste, segue com azimute de 140°03'19" e distância de 41,74 m., até o vértice 81, de coordenadas N 8.238.612,27 m. e E 178.426,94 m.; deste, segue com azimute de 159°28'48" e distância de 33,46 m., até o vértice 82, de coordenadas N 8.238.580,93 m. e E 178.438,67 m.; deste, segue com azimute de 141°26'46" e distância de 61,66 m., até o vértice 83, de coordenadas N 8.238.532,71 m. e E 178.477,10 m.; deste, segue com azimute de 180°59'20" e distância de 17,38 m., até o vértice 84, de coordenadas N 8.238.515,33 m. e E 178.476,80 m.; deste, segue com azimute de 202°22'48" e distância de 18,20 m., até o vértice 85, de coordenadas N 8.238.498,50 m. e E 178.469,87 m.; deste, segue com azimute de 198°03'06" e distância de 67,74 m., até o vértice 86, de coordenadas N 8.238.434,10 m. e E 178.448,88 m.; deste, segue com azimute de 182°11'11" e distância de 17,10 m., até o vértice 87, de coordenadas N 8.238.417,00 m. e E 178.448,23 m.; deste, segue com azimute de 168°04'08" e distância de 10,21 m., até o vértice 88, de coordenadas N 8.238.407,01 m. e E 178.450,34 m.; deste, segue com azimute de 168°04'08" e distância de 10,59 m., até o vértice 89, de coordenadas N 8.238.396,65 m. e E 178.452,53 m.; deste, segue com azimute de 155°54'05" e distância de 18,13 m., até o vértice 90, de coordenadas N 8.238.380,10 m. e E 178.459,93 m.; deste, segue com azimute de 149°33'09" e distância de 20,67 m., até o vértice 91, de coordenadas N 8.238.362,28 m. e E 178.470,41 m.; deste, segue com azimute de 140°00'38" e distância de 48,60 m., até o vértice 92, de coordenadas N 8.238.325,04 m. e E 178.501,64 m.; deste, segue com azimute de 140°00'39" e distância de 4,36 m., até o vértice 93, de coordenadas N 8.238.321,70 m. e E 178.504,45 m.; deste, segue com azimute de 140°00'39" e distância de 7,24 m., até o vértice 94, de coordenadas N 8.238.316,15 m. e E 178.509,10 m.; deste, segue com azimute de 140°00'39" e distância de 18,71 m., até o vértice 95, de coordenadas N 8.238.301,81 m. e E 178.521,12 m.; deste, segue com azimute de 144°26'14" e distância de 114,41 m., até o vértice 96, de coordenadas N 8.238.208,74 m. e E 178.587,66 m.; deste, segue com azimute de 163°38'22" e distância de 3,04 m., até o vértice 97, de coordenadas N 8.238.205,83 m. e E 178.588,52 m.; deste, segue com azimute de 146°11'54" e distância de 9,98 m., até o vértice 98, de coordenadas N 8.238.197,54 m. e E 178.594,07 m.; deste, segue com azimute de 147°02'28" e distância de 10,00 m., até o vértice 99, de coordenadas N 8.238.189,15 m. e E 178.599,51 m.; deste, segue com azimute de 147°53'53" e distância de 4,62 m., até o vértice 100, de coordenadas N 8.238.185,24 m. e E 178.601,96 m.; deste, segue com azimute de 147°53'50" e distância de 5,39 m., até o vértice 101, de coordenadas N 8.238.180,67 m. e E 178.604,83 m.; deste, segue com azimute de 148°40'24" e distância de 10,02 m., até o vértice 102, de coordenadas N 8.238.172,11 m. e E 178.610,04 m.; deste, segue com azimute de 149°25'07" e distância de 10,02 m., até o vértice 103, de coordenadas N 8.238.163,48 m. e E 178.615,14 m.; deste, segue com azimute de 150°09'46" e distância de 3,98 m., até o vértice 104, de coordenadas N 8.238.160,03 m. e E 178.617,12 m.; deste, segue com azimute de 150°09'47" e distância de 6,05 m., até o vértice 105, de coordenadas N 8.238.154,78 m. e E 178.620,13 m.; deste, segue com azimute de 150°42'37" e distância de 4,05 m., até o vértice 106, de coordenadas N 8.238.151,25 m. e E 178.622,11 m.; deste, segue com azimute de 151°04'44" e distância de 10,01 m., até o vértice 107, de

coordenadas N 8.238.142,49 m. e E 178.626,95 m.; deste, segue com azimute de 151°31'02" e distância de 10,02 m., até o vértice 108, de coordenadas N 8.238.133,68 m. e E 178.631,73 m.; deste, segue com azimute de 151°43'14" e distância de 10,36 m., até o vértice 109, de coordenadas N 8.238.124,56 m. e E 178.636,63 m.; deste, segue com azimute de 151°46'09" e distância de 9,65 m., até o vértice 110, de coordenadas N 8.238.116,06 m. e E 178.641,20 m.; deste, segue com azimute de 151°32'10" e distância de 9,99 m., até o vértice 111, de coordenadas N 8.238.107,28 m. e E 178.645,96 m.; deste, segue com azimute de 150°48'12" e distância de 19,97 m., até o vértice 112, de coordenadas N 8.238.089,85 m. e E 178.655,70 m.; deste, segue com azimute de 149°52'10" e distância de 5,90 m., até o vértice 113, de coordenadas N 8.238.084,75 m. e E 178.658,66 m.; deste, segue com azimute de 149°02'10" e distância de 9,97 m., até o vértice 114, de coordenadas N 8.238.076,20 m. e E 178.663,79 m.; deste, segue com azimute de 147°41'29" e distância de 11,49 m., até o vértice 115, de coordenadas N 8.238.066,49 m. e E 178.669,93 m.; deste, segue com azimute de 146°30'05" e distância de 8,45 m., até o vértice 116, de coordenadas N 8.238.059,45 m. e E 178.674,59 m.; deste, segue com azimute de 144°54'33" e distância de 9,98 m., até o vértice 117, de coordenadas N 8.238.051,28 m. e E 178.680,33 m.; deste, segue com azimute de 143°07'07" e distância de 10,01 m., até o vértice 118, de coordenadas N 8.238.043,27 m. e E 178.686,34 m.; deste, segue com azimute de 141°05'59" e distância de 5,02 m., até o vértice 119, de coordenadas N 8.238.039,36 m. e E 178.689,49 m.; deste, segue com azimute de 139°36'46" e distância de 15,31 m., até o vértice 120, de coordenadas N 8.238.027,70 m. e E 178.699,41 m.; deste, segue com azimute de 136°35'54" e distância de 22,05 m., até o vértice 121, de coordenadas N 8.238.011,68 m. e E 178.714,56 m.; deste, segue com azimute de 198°14'39" e distância de 62,87 m., até o vértice 122, de coordenadas N 8.237.951,97 m. e E 178.694,88 m.; deste, segue com azimute de 200°33'23" e distância de 22,61 m., até o vértice 123, de coordenadas N 8.237.930,80 m. e E 178.686,94 m.; deste, segue com azimute de 199°23'51" e distância de 15,93 m., até o vértice 124, de coordenadas N 8.237.915,77 m. e E 178.681,65 m.; deste, segue com azimute de 200°08'11" e distância de 10,15 m., até o vértice 125, de coordenadas N 8.237.906,25 m. e E 178.678,16 m.; deste, segue com azimute de 195°46'53" e distância de 5,06 m., até o vértice 126, de coordenadas N 8.237.901,38 m. e E 178.676,78 m.; deste, segue com azimute de 157°22'47" e distância de 1,69 m., até o vértice 127, de coordenadas N 8.237.899,83 m. e E 178.677,43 m.; deste, segue com azimute de 140°17'09" e distância de 1,51 m., até o vértice 128, de coordenadas N 8.237.898,67 m. e E 178.678,39 m.; deste, segue com azimute de 140°17'10" e distância de 35,76 m., até o vértice 129, de coordenadas N 8.237.871,16 m. e E 178.701,24 m.; deste, segue com azimute de 131°54'43" e distância de 11,41 m., até o vértice 130, de coordenadas N 8.237.863,54 m. e E 178.709,73 m.; deste, segue com azimute de 131°54'38" e distância de 1,60 m., até o vértice 131, de coordenadas N 8.237.862,47 m. e E 178.710,92 m.; deste, segue com azimute de 131°54'34" e distância de 4,48 m., até o vértice 132, de coordenadas N 8.237.859,48 m. e E 178.714,26 m.; deste, segue com azimute de 131°55'06" e distância de 0,33 m., até o vértice 133, de coordenadas N 8.237.859,25 m. e E 178.714,50 m.; deste, segue com azimute de 182°39'17" e distância de 0,30 m., até o vértice 134, de coordenadas N 8.237.858,95 m. e E 178.714,49 m.; deste, segue com azimute de 131°56'06" e distância de 13,89 m., até o vértice 135, de coordenadas N 8.237.849,67 m. e E 178.724,82 m.; deste, segue com azimute de 123°25'33" e distância de 16,85 m., até o vértice 136, de coordenadas N 8.237.840,39 m. e E 178.738,88 m.; deste, segue com azimute de 113°31'15" e distância de 28,72 m., até o vértice 137, de coordenadas N 8.237.828,93 m. e E 178.765,21 m.; deste, segue com azimute de 118°53'41" e distância de 4,51 m., até o vértice 138, de coordenadas N 8.237.826,75 m. e E 178.769,15 m.; deste, segue com azimute de 118°53'40" e distância de 11,94 m., até o vértice 139, de coordenadas N 8.237.820,98 m. e E 178.779,61 m.; deste, segue com azimute de 118°53'42" e distância de 7,73 m., até o vértice 140, de coordenadas N 8.237.817,25 m. e E 178.786,38 m.; deste, segue com azimute de 118°53'45" e distância de 5,09 m., até o vértice 141, de coordenadas N 8.237.814,79 m. e E 178.790,83 m.; deste, segue com azimute de 140°42'54" e distância de 18,60 m., até o vértice 142, de coordenadas N 8.237.800,39 m. e E 178.802,61 m.; deste, segue com azimute de 167°37'17" e distância de 11,99 m., até o vértice 143, de coordenadas N 8.237.788,68 m. e E 178.805,18 m.; deste, segue com

azimute de 189°33'57" e distância de 8,18 m., até o vértice 144, de coordenadas N 8.237.780,61 m. e E 178.803,82 m.; deste, segue com azimute de 203°53'46" e distância de 5,70 m., até o vértice 145, de coordenadas N 8.237.775,40 m. e E 178.801,51 m.; deste, segue com azimute de 203°53'46" e distância de 8,32 m., até o vértice 146, de coordenadas N 8.237.767,79 m. e E 178.798,14 m.; deste, segue com azimute de 211°15'57" e distância de 38,89 m., até o vértice 147, de coordenadas N 8.237.734,55 m. e E 178.777,96 m.; deste, segue com azimute de 211°15'57" e distância de 14,07 m., até o vértice 148, de coordenadas N 8.237.722,52 m. e E 178.770,65 m.; deste, segue com azimute de 211°15'58" e distância de 11,76 m., até o vértice 149, de coordenadas N 8.237.712,47 m. e E 178.764,55 m.; deste, segue com azimute de 205°02'27" e distância de 27,57 m., até o vértice 150, de coordenadas N 8.237.687,49 m. e E 178.752,88 m.; deste, segue com azimute de 202°02'41" e distância de 5,75 m., até o vértice 151, de coordenadas N 8.237.682,16 m. e E 178.750,72 m.; deste, segue com azimute de 202°02'43" e distância de 16,95 m., até o vértice 152, de coordenadas N 8.237.666,45 m. e E 178.744,36 m.; deste, segue com azimute de 196°53'50" e distância de 38,92 m., até o vértice 153, de coordenadas N 8.237.629,21 m. e E 178.733,05 m.; deste, segue com azimute de 201°20'00" e distância de 20,03 m., até o vértice 154, de coordenadas N 8.237.610,55 m. e E 178.725,76 m.; deste, segue com azimute de 212°14'55" e distância de 44,18 m., até o vértice 155, de coordenadas N 8.237.573,18 m. e E 178.702,18 m.; deste, segue com azimute de 212°14'55" e distância de 30,00 m., até o vértice 156, de coordenadas N 8.237.547,81 m. e E 178.686,18 m.; deste, segue com azimute de 212°14'56" e distância de 14,91 m., até o vértice 157, de coordenadas N 8.237.535,20 m. e E 178.678,22 m.; deste, segue com azimute de 129°32'46" e distância de 177,27 m., até o vértice 158, de coordenadas N 8.237.422,33 m. e E 178.814,92 m.; ponto situado às margens do Córrego Capão Preto deste, segue margeando o Córrego Capão Preto, até o vértice 159, de coordenadas N 8.237.074,34 m. e E 180.538,21 m.; confluência entre o Córrego Capão Preto e o Córrego Coqueiros deste, segue margeando pelo Córrego Coqueiros, até o vértice 160, de coordenadas N 8.235.094,33 m. e E 178.808,48 m.; deste, segue com azimute de 226°18'34" e distância de 35,66 m., até o vértice 161, de coordenadas N 8.235.069,70 m. e E 178.782,69 m.; deste, segue com azimute de 230°15'06" e distância de 53,99 m., até o vértice 162, de coordenadas N 8.235.035,18 m. e E 178.741,18 m.; deste, segue com azimute de 220°28'35" e distância de 27,48 m., até o vértice 163, de coordenadas N 8.235.014,27 m. e E 178.723,34 m.; deste, segue com azimute de 200°20'59" e distância de 30,37 m., até o vértice 164, de coordenadas N 8.234.985,80 m. e E 178.712,78 m.; deste, segue com azimute de 189°16'22" e distância de 31,99 m., até o vértice 165, de coordenadas N 8.234.954,22 m. e E 178.707,62 m.; deste, segue com azimute de 193°22'48" e distância de 31,65 m., até o vértice 166, de coordenadas N 8.234.923,43 m. e E 178.700,30 m.; deste, segue com azimute de 203°39'52" e distância de 27,09 m., até o vértice 167, de coordenadas N 8.234.898,62 m. e E 178.689,43 m.; deste, segue com azimute de 207°19'27" e distância de 54,52 m., até o vértice 168, de coordenadas N 8.234.850,18 m. e E 178.664,40 m.; deste, segue com azimute de 182°02'11" e distância de 7,99 m., até o vértice 169, de coordenadas N 8.234.842,20 m. e E 178.664,12 m.; deste, segue com azimute de 216°52'12" e distância de 7,94 m., até o vértice 170, de coordenadas N 8.234.835,85 m. e E 178.659,35 m.; deste, segue com azimute de 215°50'15" e distância de 11,75 m., até o vértice 171, de coordenadas N 8.234.826,32 m. e E 178.652,47 m.; deste, segue com azimute de 204°19'32" e distância de 21,20 m., até o vértice 172, de coordenadas N 8.234.807,01 m. e E 178.643,74 m.; deste, segue com azimute de 207°15'16" e distância de 61,99 m., até o vértice 173, de coordenadas N 8.234.751,90 m. e E 178.615,36 m.; deste, segue com azimute de 135°59'16" e distância de 50,21 m., até o vértice 174, de coordenadas N 8.234.715,79 m. e E 178.650,24 m.; deste, segue com azimute de 135°59'16" e distância de 47,90 m., até o vértice 175, de coordenadas N 8.234.681,34 m. e E 178.683,52 m.; deste, segue com azimute de 136°04'45" e distância de 90,70 m., até o vértice 176, de coordenadas N 8.234.616,01 m. e E 178.746,43 m.; deste, segue com azimute de 136°13'14" e distância de 90,40 m., até o vértice 177, de coordenadas N 8.234.550,75 m. e E 178.808,98 m.; eixo da Rodovia DF-065 deste, segue pela Rodovia DF-065, até o vértice 178, de coordenadas N 8.232.463,24 m. e E 176.625,59 m.; ponto de interseção entre a Rodovia DF-065 e o eixo da Rodovia DF-001 deste, segue pela Rodovia DF-001, até o vértice 179,

de coordenadas N 8.241.670,45 m. e E 172.245,40 m.; ponto de interseção entre a Rodovia DF-001 e a Rodovia BR-060 deste, segue pela Rodovia DF-001, até o vértice 1, de coordenadas N 8.242.596,51 m. e E 174.586,61 m.; ponto inicial da descrição deste perímetro. Todos os azimutes e distâncias, áreas e perímetros foram calculados no plano de projeção UTM. Todas as coordenadas aqui descritas estão georreferenciadas ao Sistema Geodésico Brasileiro e encontram-se representadas no Sistema UTM, referenciadas ao Meridiano Central 45° WGr, Fuso 23, tendo como o *Datum* o SICAD-SIRGAS 2000. Todos os azimutes e distâncias, áreas e perímetros foram calculados no plano de projeção UTM.



MEMORIAL DESCRITIVO

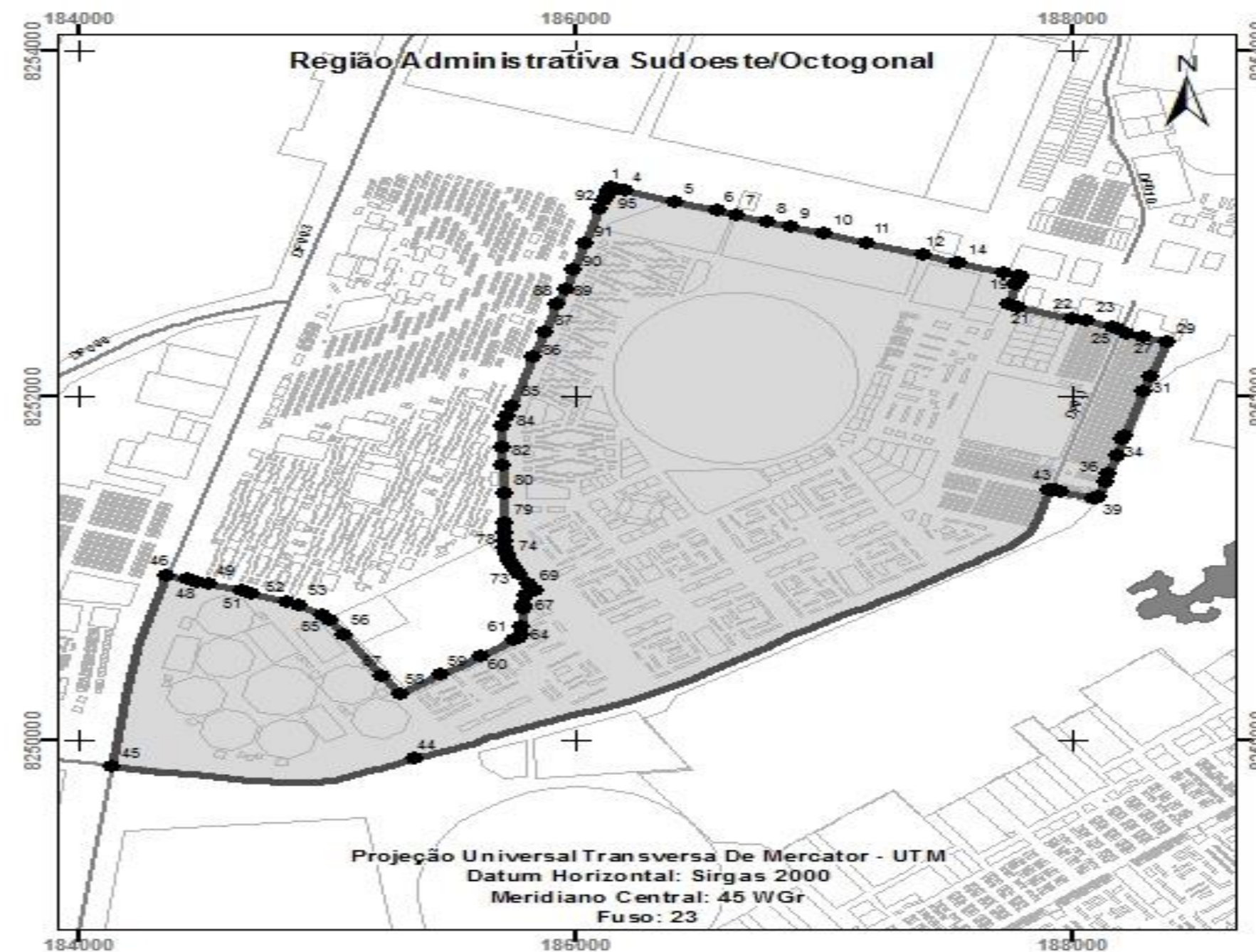
SUDOESTE E OCTOGONAL – RA XXII

Perímetro: 13.710,902 m Área: 646,744 ha

Inicia-se a descrição deste perímetro no vértice 1, de coordenadas N 8.253.199,53 m. e E 186.135,27 m., situado no eixo da Via S1, deste, segue com azimute de 107°03'18" e distância de 7,73 m., até o vértice 2, de coordenadas N 8.253.197,26 m. e E 186.142,66 m.; deste, segue com azimute de 107°03'18" e distância de 14,35 m., até o vértice 3, de coordenadas N 8.253.193,05 m. e E 186.156,38 m.; deste, segue com azimute de 107°03'17" e distância de 38,67 m., até o vértice 4, de coordenadas N 8.253.181,71 m. e E 186.193,35 m.; deste, segue com azimute de 107°03'18" e distância de 216,81 m., até o vértice 5, de coordenadas N 8.253.118,12 m. e E 186.400,62 m.; deste, segue com azimute de 107°03'17" e distância de 173,28 m., até o vértice 6, de coordenadas N 8.253.067,30 m. e E 186.566,28 m.; deste, segue com azimute de 107°03'18" e distância de 83,41 m., até o vértice 7, de coordenadas N 8.253.042,84 m. e E 186.646,02 m.; deste, segue com azimute de 107°03'17" e distância de 130,94 m., até o vértice 8, de coordenadas N 8.253.004,44 m. e E 186.771,20 m.; deste, segue com azimute de 107°16'08" e distância de 99,49 m., até o vértice 9, de coordenadas N 8.252.974,90 m. e E 186.866,21 m.; deste, segue com azimute de 107°16'09" e distância de 138,93 m., até o vértice 10, de coordenadas N 8.252.933,66 m. e E 186.998,88 m.; deste, segue com azimute de 107°16'09" e distância de 176,83 m., até o vértice 11, de coordenadas N 8.252.881,17 m. e E 187.167,74 m.; deste, segue com azimute de 107°16'09" e distância de 235,01 m., até o vértice 12, de coordenadas N 8.252.811,40 m. e E 187.392,15 m.; deste, segue com azimute de 107°16'08" e distância de 140,77 m., até o vértice 13, de coordenadas N 8.252.769,61 m. e E 187.526,58 m.; deste, segue com azimute de 107°16'09" e distância de 18,25 m., até o vértice 14, de coordenadas N 8.252.764,19 m. e E 187.544,01 m.; deste, segue com azimute de 107°16'08" e distância de 186,81 m., até o vértice 15, de coordenadas N 8.252.708,74 m. e E 187.722,40 m.; deste, segue com azimute de 107°16'09" e distância de 60,06 m., até o vértice 16, de coordenadas N 8.252.690,91 m. e E 187.779,75 m.; deste, segue com azimute de 107°16'08" e distância de 8,81 m., até o vértice 17, de coordenadas N 8.252.688,29 m. e E 187.788,16 m.; deste, segue com azimute de 195°17'54" e distância de 10,96 m., até o vértice 18, de coordenadas N 8.252.677,72 m. e E 187.785,27 m.; deste, segue com azimute de 197°40'52" e distância de 41,32 m., até o vértice 19, de coordenadas N 8.252.638,36 m. e E 187.772,72 m.; deste, segue com azimute de 197°40'16" e distância de 117,67 m., até o vértice 20, de coordenadas N 8.252.526,24 m. e E 187.737,00 m.; deste, segue com azimute de 108°56'43" e distância de 45,64 m., até o vértice 21, de coordenadas N 8.252.511,42 m. e E 187.780,17 m.; deste, segue com azimute de 107°05'06" e distância de 231,22 m., até o vértice 22, de coordenadas N 8.252.443,49 m. e E 188.001,19 m.; deste, segue com azimute de 107°05'06" e distância de 53,16 m., até o vértice 23, de coordenadas N 8.252.427,87 m. e E 188.052,01 m.; deste, segue com azimute de 107°05'06" e distância de 106,51 m., até o vértice 24, de coordenadas N 8.252.396,58 m. e E 188.153,82 m.; deste, segue com azimute de 109°34'28" e distância de 28,51 m., até o vértice 25, de coordenadas N 8.252.387,03 m. e E 188.180,68 m.; deste, segue com azimute de 128°32'01" e distância de 45,48 m., até o vértice 26, de coordenadas N 8.252.358,70 m. e E 188.216,25 m.; deste, segue com azimute de 107°02'11" e distância de 66,25 m., até o vértice 27, de coordenadas N 8.252.339,29 m. e E 188.279,60 m.; deste, segue com azimute de 107°02'11" e distância de 101,40 m., até o vértice 28, de coordenadas N 8.252.309,58 m. e E 188.376,55 m.; deste, segue com azimute de 107°02'20" e distância de 1,09 m., até o vértice 29, de coordenadas N 8.252.309,26 m. e E 188.377,59 m.; deste, segue com azimute de 197°17'31" e distância de 210,37 m., até o vértice 30, de coordenadas N 8.252.108,40 m. e E 188.315,06 m.; deste, segue com azimute de 197°17'31" e distância de 94,87 m., até o vértice 31, de coordenadas N 8.252.017,82 m. e E 188.286,86 m.; deste, segue com azimute de 197°17'31" e distância de 267,84 m., até o vértice 32, de coordenadas N 8.251.762,08 m. e E 188.207,25 m.; deste, segue com azimute de 197°17'31" e distância de 21,67 m., até o vértice 33, de coordenadas N 8.251.741,39 m. e E 188.200,81 m.; deste, segue com azimute de 197°17'32" e distância de 93,51 m., até o vértice 34, de coordenadas N 8.251.652,11 m. e E 188.173,01 m.; deste, segue com azimute de 197°17'31" e distância de 114,50 m., até o vértice 35, de coordenadas N 8.251.542,78 m. e E 188.138,98 m.; deste, segue com azimute de 197°17'31" e distância de 43,44 m., até o vértice 36, de coordenadas N 8.251.501,31 m. e E 188.126,06 m.; deste, segue com azimute de 197°17'31" e distância de 93,23 m., até o vértice 37, de coordenadas N 8.251.412,29 m. e E 188.098,35 m.; deste, segue com azimute de 215°43'24" e distância de 10,93 m., até o vértice 38, de coordenadas N 8.251.403,41 m. e E 188.091,97 m.; deste, segue com azimute de 262°59'03" e distância de 10,79 m., até o vértice 39, de coordenadas N 8.251.402,09 m. e E 188.081,26 m.; deste, segue com azimute de

286°23'55" e distância de 135,98 m., até o vértice 40, de coordenadas N 8.251.440,48 m. e E 187.950,81 m.; deste, segue com azimute de 286°23'54" e distância de 26,20 m., até o vértice 41, de coordenadas N 8.251.447,88 m. e E 187.925,68 m.; deste, segue com azimute de 286°23'55" e distância de 6,79 m., até o vértice 42, de coordenadas N 8.251.449,79 m. e E 187.919,17 m.; deste, segue com azimute de 287°42'38" e distância de 14,91 m., até o vértice 43, ponto situado no eixo da Rodovia DF011, de coordenadas N 8.251.454,33 m. e E 187.904,96 m.; deste, segue por esta rodovia., até o vértice 45, localizado na interseção das Rodovias DF011 (EPIG) e DF003 (EPIA) de coordenadas N 8.249.848,61 m. e E 184.130,33 m.; deste, segue pelo eixo da DF003 até o vértice 46, de coordenadas N 8.250.959,45 m. e E 184.352,42 m.; deste, segue com azimute de 107°36'00" e distância de 85,94 m., até o vértice 47, de coordenadas N 8.250.933,46 m. e E 184.434,34 m.; deste, segue com azimute de 107°36'45" e distância de 42,86 m., até o vértice 48, de coordenadas N 8.250.920,49 m. e E 184.475,18 m.; deste, segue com azimute de 107°36'45" e distância de 43,07 m., até o vértice 49, de coordenadas N 8.250.907,46 m. e E 184.516,23 m.; deste, segue com azimute de 107°04'29" e distância de 141,34 m., até o vértice 50, de coordenadas N 8.250.865,96 m. e E 184.651,34 m.; deste, segue com azimute de 107°27'40" e distância de 43,32 m., até o vértice 51, de coordenadas N 8.250.852,96 m. e E 184.692,67 m.; deste, segue com azimute de 107°28'14" e distância de 153,22 m., até o vértice 52, de coordenadas N 8.250.806,96 m. e E 184.838,83 m.; deste, segue com azimute de 111°24'28" e distância de 50,68 m., até o vértice 53, de coordenadas N 8.250.788,46 m. e E 184.886,02 m.; deste, segue com azimute de 124°12'31" e distância de 107,32 m., até o vértice 54, de coordenadas N 8.250.728,12 m. e E 184.974,77 m.; deste, segue com azimute de 136°57'58" e distância de 45,18 m., até o vértice 55, de coordenadas N 8.250.695,10 m. e E 185.005,60 m.; deste, segue com azimute de 145°18'17" e distância de 95,79 m., até o vértice 56, de coordenadas N 8.250.616,34 m. e E 185.060,13 m.; deste, segue com azimute de 146°28'04" e distância de 287,45 m., até o vértice 57, de coordenadas N 8.250.376,73 m. e E 185.218,92 m.; deste, segue com azimute de 146°07'00" e distância de 126,19 m., até o vértice 58, de coordenadas N 8.250.271,97 m. e E 185.289,27 m.; deste, segue com azimute de 56°21'30" e distância de 195,72 m., até o vértice 59, de coordenadas N 8.250.380,40 m. e E 185.452,21 m.; deste, segue com azimute de 56°13'00" e distância de 193,45 m., até o vértice 60, de coordenadas N 8.250.487,97 m. e E 185.613,00 m.; deste, segue com azimute de 56°13'02" e distância de 164,45 m., até o vértice 61, de coordenadas N 8.250.579,41 m. e E 185.749,68 m.; deste, segue com azimute de 56°13'03" e distância de 26,85 m., até o vértice 62, de coordenadas N 8.250.594,34 m. e E 185.771,99 m.; deste, segue com azimute de 5°21'21" e distância de 19,59 m., até o vértice 63, de coordenadas N 8.250.613,84 m. e E 185.773,82 m.; deste, segue com azimute de 5°21'21" e distância de 46,05 m., até o vértice 64, de coordenadas N 8.250.659,69 m. e E 185.778,12 m.; deste, segue com azimute de 5°21'21" e distância de 104,11 m., até o vértice 65, de coordenadas N 8.250.763,34 m. e E 185.787,84 m.; deste, segue com azimute de 5°21'57" e distância de 17,37 m., até o vértice 66, de coordenadas N 8.250.780,64 m. e E 185.789,46 m.; deste, segue com azimute de 5°21'58" e distância de 65,46 m., até o vértice 67, de coordenadas N 8.250.845,81 m. e E 185.795,58 m.; deste, segue com azimute de 56°54'40" e distância de 42,31 m., até o vértice 68, de coordenadas N 8.250.868,91 m. e E 185.831,03 m.; deste, segue com azimute de 325°52'42" e distância de 22,15 m., até o vértice 69, de coordenadas N 8.250.887,25 m. e E 185.818,60 m.; deste, segue com azimute de 325°52'41" e distância de 20,22 m., até o vértice 70, de coordenadas N 8.250.903,99 m. e E 185.807,26 m.; deste, segue com azimute de 331°59'52" e distância de 7,39 m., até o vértice 71, de coordenadas N 8.250.910,51 m. e E 185.803,79 m.; deste, segue com azimute de 326°46'48" e distância de 70,27 m., até o vértice 72, de coordenadas N 8.250.969,30 m. e E 185.765,29 m.; deste, segue com azimute de 329°58'54" e distância de 41,25 m., até o vértice 73, de coordenadas N 8.251.005,01 m. e E 185.744,66 m.; deste, segue com azimute de 340°29'51" e distância de 40,42 m., até o vértice 74, de coordenadas N 8.251.043,11 m. e E 185.731,16 m.; deste, segue com azimute de 345°57'50" e distância de 39,27 m., até o vértice 75, de coordenadas N 8.251.081,21 m. e E 185.721,64 m.; deste, segue com azimute de 347°11'45" e distância de 35,82 m., até o vértice 76, de coordenadas N 8.251.116,14 m. e E 185.713,70 m.; deste, segue com azimute de 0°00'00" e distância de 38,89 m., até o vértice 77, de coordenadas N 8.251.155,03 m. e E 185.713,70 m.; deste, segue com azimute de 354°05'38" e distância de 46,28 m., até o vértice 78, de coordenadas N 8.251.201,07 m. e E 185.708,94 m.; deste, segue com azimute de 0°00'00" e distância de 55,56 m., até o vértice 79, de coordenadas N 8.251.256,63 m. e E 185.708,94 m.; deste, segue com azimute de 0°15'59" e distância de 170,66 m., até o vértice 80, de coordenadas N 8.251.427,29 m. e E 185.709,73 m.; deste, segue com azimute de 358°21'20" e distância de 165,96 m., até o vértice 81, de coordenadas N 8.251.593,18 m. e E 185.704,97 m.; deste, segue com azimute de 359°07'31" e distância de 103,99 m., até o vértice 82, de coordenadas N 8.251.697,17 m. e E 185.703,38 m.; deste, segue com azimute de 0°43'47" e distância de 124,63 m., até o vértice 83, de coordenadas N 8.251.821,78 m. e E

185.704,97 m.; deste, segue com azimute de 12°17'43" e distância de 63,37 m., até o vértice 84, de coordenadas N 8.251.883,70 m. e E 185.718,46 m.; deste, segue com azimute de 18°40'36" e distância de 59,49 m., até o vértice 85, de coordenadas N 8.251.940,05 m. e E 185.737,51 m.; deste, segue com azimute de 17°24'33" e distância de 294,48 m., até o vértice 86, de coordenadas N 8.252.221,04 m. e E 185.825,62 m.; deste, segue com azimute de 18°14'22" e distância de 147,09 m., até o vértice 87, de coordenadas N 8.252.360,74 m. e E 185.871,66 m.; deste, segue com azimute de 17°45'53" e distância de 171,70 m., até o vértice 88, de coordenadas N 8.252.524,25 m. e E 185.924,04 m.; deste, segue com azimute de 17°59'35" e distância de 97,64 m., até o vértice 89, de coordenadas N 8.252.617,12 m. e E 185.954,21 m.; deste, segue com azimute de 16°59'27" e distância de 119,52 m., até o vértice 90, de coordenadas N 8.252.731,42 m. e E 185.989,13 m.; deste, segue com azimute de 17°47'21" e distância de 155,88 m., até o vértice 91, de coordenadas N 8.252.879,86 m. e E 186.036,76 m.; deste, segue com azimute de 17°00'43" e distância de 204,34 m., até o vértice 92, de coordenadas N 8.253.075,25 m. e E 186.096,54 m.; deste, segue com azimute de 16°58'35" e distância de 50,29 m., até o vértice 93, de coordenadas N 8.253.123,35 m. e E 186.111,22 m.; deste, segue com azimute de 18°09'09" e distância de 23,78 m., até o vértice 94, de coordenadas N 8.253.145,95 m. e E 186.118,63 m.; deste, segue com azimute de 17°17'06" e distância de 36,69 m., até o vértice 95, de coordenadas N 8.253.180,98 m. e E 186.129,53 m.; deste, segue com azimute de 17°11'40" e distância de 19,42 m., até o vértice 1, de coordenadas N 8.253.199,53 m. e E 186.135,27 m.; ponto inicial da descrição deste perímetro. Todas as coordenadas aqui descritas estão georreferenciadas ao Sistema Geodésico Brasileiro e encontram-se representadas no Sistema UTM, referenciadas ao Meridiano Central 45° WGr, Fuso 23, tendo como o Datum o SICAD-SIRGAS 2000. Todos os azimutes e distâncias, áreas e perímetros foram calculados no plano de projeção UTM.



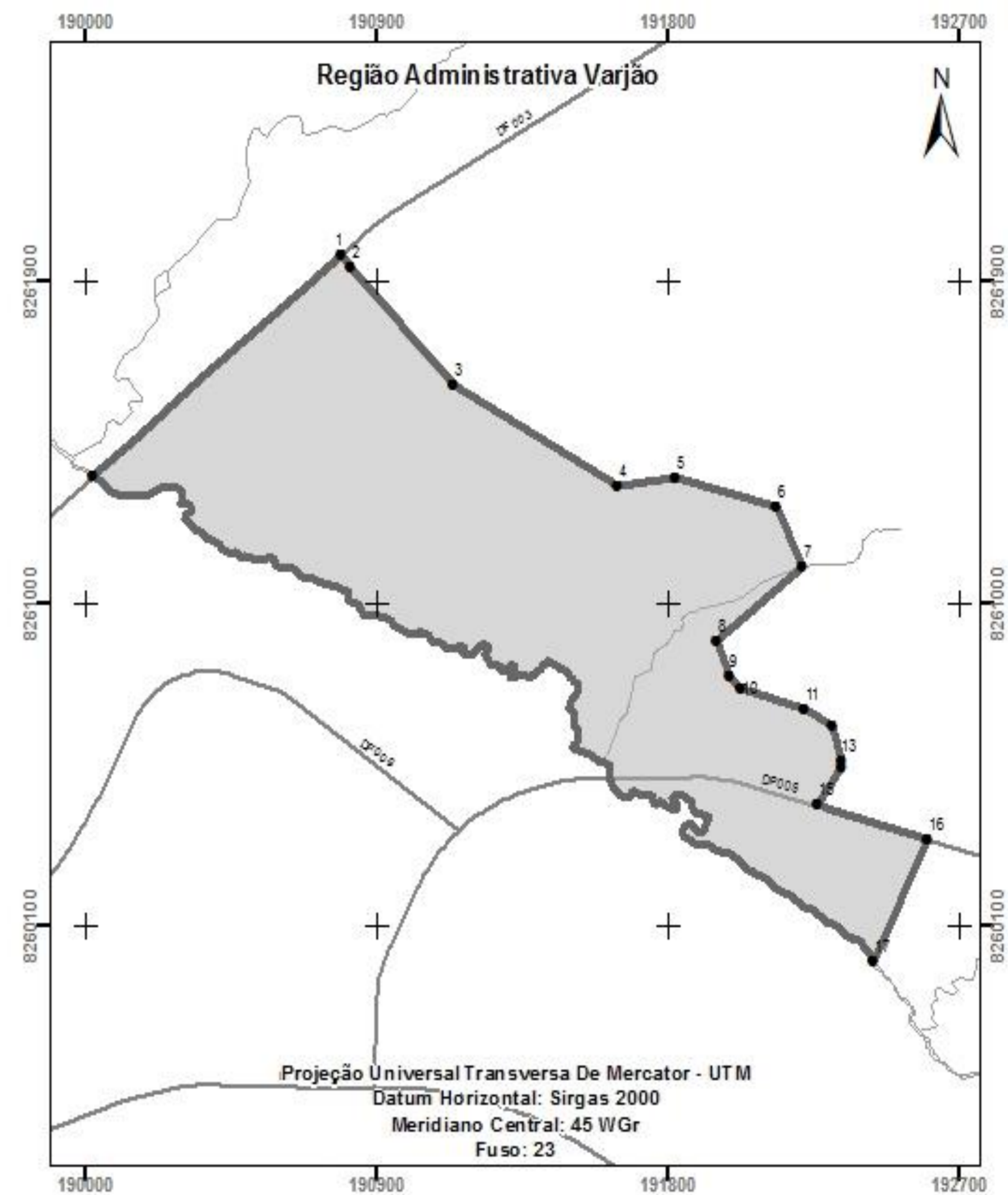
MEMORIAL DESCRITIVO

VARJÃO – RA XXIII

Perímetro: 8.196,192 m

Área: 162,944 ha

Inicia-se a descrição deste perímetro no vértice 1, de coordenadas N 8.261.978,54 m. e E 190.791,22 m., situado no eixo da Rodovia DF-003, deste, segue com azimute de $142^{\circ}14'27''$ e distância de 44,15 m., até o vértice 2, de coordenadas N 8.261.943,64 m. e E 190.818,26 m.; deste, segue com azimute de $136^{\circ}09'56''$ e distância de 462,33 m., até o vértice 3, de coordenadas N 8.261.610,14 m. e E 191.138,46 m.; deste, segue com azimute de $119^{\circ}10'23''$ e distância de 577,91 m., até o vértice 4, de coordenadas N 8.261.328,44 m. e E 191.643,06 m.; deste, segue com azimute de $82^{\circ}44'01''$ e distância de 181,05 m., até o vértice 5, de coordenadas N 8.261.351,34 m. e E 191.822,66 m.; deste, segue com azimute de $103^{\circ}48'22''$ e distância de 320,15 m., até o vértice 6, de coordenadas N 8.261.274,94 m. e E 192.133,56 m.; deste, segue com azimute de $154^{\circ}45'31''$ e distância de 189,71 m., até o vértice 7, de coordenadas N 8.261.103,34 m. e E 192.214,46 m.; deste, segue com azimute de $232^{\circ}25'13''$ e distância de 334,84 m., até o vértice 8, de coordenadas N 8.260.899,13 m. e E 191.949,09 m.; deste, segue com azimute de $159^{\circ}09'08''$ e distância de 106,68 m., até o vértice 9, de coordenadas N 8.260.799,44 m. e E 191.987,06 m.; deste, segue com azimute de $133^{\circ}50'27''$ e distância de 48,94 m., até o vértice 10, de coordenadas N 8.260.765,54 m. e E 192.022,36 m.; deste, segue com azimute de $106^{\circ}36'07''$ e distância de 205,31 m., até o vértice 11, de coordenadas N 8.260.706,88 m. e E 192.219,11 m.; deste, segue com azimute de $117^{\circ}05'00''$ e distância de 98,24 m., até o vértice 12, de coordenadas N 8.260.662,15 m. e E 192.306,58 m.; deste, segue com azimute de $165^{\circ}10'05''$ e distância de 101,49 m., até o vértice 13, de coordenadas N 8.260.564,04 m. e E 192.332,56 m.; deste, segue com azimute de $167^{\circ}05'33''$ e distância de 20,57 m., até o vértice 14, de coordenadas N 8.260.543,99 m. e E 192.337,15 m.; deste, segue com azimute de $216^{\circ}12'50''$ e distância de 128,94 m., até o vértice 15, de coordenadas N 8.260.439,95 m. e E 192.260,97 m.; ponto situado no eixo da Rodovia DF-005 deste, segue pela Rodovia DF-005, até o vértice 16, de coordenadas N 8.260.342,55 m. e E 192.598,31 m.; deste, segue com azimute de $205^{\circ}50'11''$ e distância de 378,08 m., até o vértice 17, de coordenadas N 8.260.002,26 m. e E 192.433,54 m.; situado às margens do Ribeirão Torto deste, segue margeando o Ribeirão Torto, até o vértice 18, de coordenadas N 8.261.357,91 m. e E 190.022,98 m.; ponto de cruzamento entre o Ribeirão Torto e o eixo da Rodovia DF-003, deste, segue pela Rodovia DF-003, até o vértice 1, de coordenadas N 8.261.978,54 m. e E 190.791,22 m.; ponto inicial da descrição deste perímetro. Todos os azimutes e distâncias, áreas e perímetros foram calculados no plano de projeção UTM. Todas as coordenadas aqui descritas estão georreferenciadas ao Sistema Geodésico Brasileiro e encontram-se representadas no Sistema UTM, referenciadas ao Meridiano Central 45° WGr, Fuso 23, tendo como o *Datum* o SICAD-SIRGAS 2000. Todos os azimutes e distâncias, áreas e perímetros foram calculados no plano de projeção UTM.



MEMORIAL DESCRITIVO

PARK WAY – RA XXIV

POLIGONAL A

Perímetro: 26.302,629 m

Área: 1.114,0448 ha

Inicia-se a descrição deste perímetro no vértice 1, de coordenadas N 8.248.534,857m e E 177.419,867m, localizado no eixo da Rodovia DF-079; deste, segue pelo eixo da Rodovia DF-079 até atingir o vértice 2, de coordenadas N 8.248.432,879m e E 177.467,155m; deste deixando o eixo da referida Rodovia, segue por linha divisória, com os seguintes azimutes e distâncias 65°04'37" e 19,307 m até o vértice 3, de coordenadas N 8.248.441,015m e E 177.484,664m; 65°12'44" e 57,242 m até o vértice 4, de coordenadas N 8.248.465,014m e E 177.536,632m; 65°12'44" e 56,643 m até o vértice 5, de coordenadas N 8.248.488,762m e E 177.588,056m; 65°11'48" e 125,498 m até o vértice 6, de coordenadas N 8.248.541,409m e E 177.701,977m; 65°43'12" e 9,579 m até o vértice 7, de coordenadas N 8.248.545,348m e E 177.710,709m; 66°50'40" e 62,467 m até o vértice 8, de coordenadas N 8.248.569,912m e E 177.768,144m; 66°50'44" e 24,206 m até o vértice 9, de coordenadas N 8.248.579,430m e E 177.790,400m; 64°29'44" e 56,783 m até o vértice 10, de coordenadas N 8.248.603,880m e E 177.841,650m; 66°07'51" e 19,995 m até o vértice 11, de coordenadas N 8.248.611,971m e E 177.859,935m; 66°07'56" e 38,593 m até o vértice 12, de coordenadas N 8.248.627,587m e E 177.895,228m; 66°07'52" e 89,328 m até o vértice 13, de coordenadas N 8.248.663,733m e E 177.976,916m; 66°08'02" e 5,737 m até o vértice 14, de coordenadas N 8.248.666,054m e E 177.982,162m; 66°07'51" e 52,826 m até o vértice 15, de coordenadas N 8.248.687,430m e E 178.030,470m; 64°54'29" e 110,041 m até o vértice 16, de coordenadas N 8.248.734,095m e E 178.130,126m; 64°54'31" e 22,989 m até o vértice 17, de coordenadas N 8.248.743,844m e E 178.150,946m; 64°54'50" e 6,099 m até o vértice 18, de coordenadas N 8.248.746,430m e E 178.156,470m; 57°01'48" e 3,973 m até o vértice 19, de coordenadas N 8.248.748,592m e E 178.159,803m; 57°02'42" e 1,081 m até o vértice 20, de coordenadas N 8.248.749,180m e E 178.160,710m; 56°48'53" e 10,547 m até o vértice 21, de coordenadas N 8.248.754,953m e E 178.169,537m; 63°49'33" e 35,983 m até o vértice 22, de coordenadas N 8.248.770,825m e E 178.201,830m; 31°09'02" e 87,052 m até o vértice 23, de coordenadas N 8.248.845,325m e E 178.246,861m; 34°57'36" e 36,042 m até o vértice 24, de coordenadas N 8.248.874,863m e E 178.267,513m; 34°57'29" e 5,827 m até o vértice 25, de coordenadas N 8.248.879,639m e E 178.270,852m; 34°57'34" e 7,199 m até o vértice 26, de coordenadas N 8.248.885,539m e E 178.274,977m; 34°49'01" e 2,144 m até o vértice 27, de coordenadas N 8.248.887,299m e E 178.276,201m, localizado no talvegue do Córrego Samambaia; deste, segue a jusante pelo talvegue do Córrego Samambaia até atingir o vértice 28, de coordenadas N 8.248.922,841m e E 178.516,878m, localizado na confluência do referido Córrego com o Córrego Vicente Pires; deste, segue a jusante pelo talvegue do Córrego Vicente Pires até atingir o vértice 29, de coordenadas N 8.243.884,572m e E 182.942,753m, localizado na interseção do referido Córrego com a Rodovia DF-075; deste, segue pelo eixo da Rodovia DF-075 até atingir o vértice 30, de coordenadas N 8.243.715,839m e E 182.600,849m; deste, deixando o eixo da referida Rodovia, segue por linha divisória, com os seguintes azimutes e distâncias: 335°51'49" e 57,262 m até o vértice 31, de coordenadas N 8.243.768,095m e E 182.577,434m; 294°00'42" e 30,558 m até o vértice 32, de coordenadas N 8.243.780,530m e E 182.549,520m; 275°42'43" e 7,978 m até o vértice 33, de coordenadas N 8.243.781,324m e E 182.541,582m; 263°49'53" e 9,846 m até o vértice 34, de coordenadas N 8.243.780,266m e E 182.531,793m; 218°56'40" e 24,834 m até o vértice 35, de

coordenadas N 8.243.760,951m e E 182.516,183m; 216°31'47" e 13,336 m até o vértice 36, de coordenadas N 8.243.750,235m e E 182.508,245m; 221°51'26" e 8,526 m até o vértice 37, de coordenadas N 8.243.743,885m e E 182.502,556m; 225°24'36" e 26,193 m até o vértice 38, de coordenadas N 8.243.725,497m e E 182.483,903m; 237°31'29" e 12,074 m até o vértice 39, de coordenadas N 8.243.719,014m e E 182.473,717m; 250°08'48" e 15,191 m até o vértice 40, de coordenadas N 8.243.713,855m e E 182.459,429m; 265°20'32" e 17,918 m até o vértice 41, de coordenadas N 8.243.712,400m e E 182.441,570m; 276°42'36" e 22,645 m até o vértice 42, de coordenadas N 8.243.715,046m e E 182.419,080m; 276°06'47" e 106,837 m até o vértice 43, de coordenadas N 8.243.726,423m e E 182.312,850m; 275°45'07" e 72,598 m até o vértice 44, de coordenadas N 8.243.733,699m e E 182.240,618m; 276°07'46" e 95,398 m até o vértice 45, de coordenadas N 8.243.743,885m e E 182.145,765m; 275°46'40" e 56,511 m até o vértice 46, de coordenadas N 8.243.749,574m e E 182.089,541m; 275°14'55" e 63,635 m até o vértice 47, de coordenadas N 8.243.755,395m e E 182.026,173m; 275°27'01" e 37,608 m até o vértice 48, de coordenadas N 8.243.758,967m e E 181.988,735m; 185°50'19" e 65,028 m até o vértice 49, de coordenadas N 8.243.694,276m e E 181.982,120m; 185°49'53" e 62,500 m até o vértice 50, de coordenadas N 8.243.632,099m e E 181.975,770m; 185°49'59" e 109,603 m até o vértice 51, de coordenadas N 8.243.523,064m e E 181.964,631m; 185°23'19" e 25,354 m até o vértice 52, de coordenadas N 8.243.497,822m e E 181.962,250m; 275°52'00" e 86,975 m até o vértice 53, de coordenadas N 8.243.506,712m e E 181.875,731m; 276°15'14" e 23,317 m até o vértice 54, de coordenadas N 8.243.509,252m e E 181.852,553m; 275°46'57" e 50,422 m até o vértice 55, de coordenadas N 8.243.514,332m e E 181.802,388m; 275°50'43" e 60,800 m até o vértice 56, de coordenadas N 8.243.520,524m e E 181.741,904m; 275°37'46" e 33,978 m até o vértice 57, de coordenadas N 8.243.523,857m e E 181.708,090m; 276°16'09" e 84,324 m até o vértice 58, de coordenadas N 8.243.533,065m e E 181.624,270m; 275°53'19" e 106,767 m até o vértice 59, de coordenadas N 8.243.544,019m e E 181.518,066m; 276°09'13" e 59,237 m até o vértice 60, de coordenadas N 8.243.550,369m e E 181.459,170m; 275°44'39" e 50,086 m até o vértice 61, de coordenadas N 8.243.555,382m e E 181.409,336m; 275°59'37" e 25,341 m até o vértice 62, de coordenadas N 8.243.558,028m e E 181.384,134m; 273°09'39" e 10,083 m até o vértice 63, de coordenadas N 8.243.558,584m e E 181.374,066m; 273°26'47" e 8,800 m até o vértice 64, de coordenadas N 8.243.559,113m e E 181.365,282m; 313°30'03" e 28,597 m até o vértice 65, de coordenadas N 8.243.578,798m e E 181.344,539m; 313°07'31" e 50,316 m até o vértice 66, de coordenadas N 8.243.613,194m e E 181.307,815m; 305°18'40" e 18,676 m até o vértice 67, de coordenadas N 8.243.623,989m e E 181.292,575m; 311°49'14" e 8,095 m até o vértice 68, de coordenadas N 8.243.629,387m e E 181.286,542m; 311°10'08" e 33,601 m até o vértice 69, de coordenadas N 8.243.651,506m e E 181.261,248m; 311°29'08" e 34,189 m até o vértice 70, de coordenadas N 8.243.674,154m e E 181.235,636m; 314°27'08" e 31,283 m até o vértice 71, de coordenadas N 8.243.696,062m e E 181.213,305m; 314°13'55" e 50,219 m até o vértice 72, de coordenadas N 8.243.731,093m e E 181.177,322m; 314°48'29" e 44,752 m até o vértice 73, de coordenadas N 8.243.762,631m e E 181.145,572m; 313°59'41" e 29,864 m até o vértice 74, de coordenadas N 8.243.783,374m e E 181.124,088m; 314°11'08" e 31,585 m até o vértice 75, de coordenadas N 8.243.805,388m e E 181.101,439m; 214°39'55" e 13,768 m até o vértice 76, de coordenadas N 8.243.794,064m e E 181.093,608m; 216°36'55" e 37,974 m até o vértice 77, de coordenadas N 8.243.763,584m e E 181.070,959m; 256°28'08" e 20,190 m até o vértice 78, de coordenadas N 8.243.758,860m e E 181.051,329m, localizado no eixo da Ferrovia Centro-Atlântica; deste, segue pelo eixo da Ferrovia Centro-Atlântica até atingir o vértice 79, de coordenadas N 8.242.802,659m e E 180.954,136m, localizado na interseção da referida Ferrovia com a Rodovia DF-075; deste, segue pelo eixo da Rodovia DF-075 até atingir o vértice 80, de coordenadas N 8.242.433,698m e E 179.550,228m; deste, deixando o eixo da referida Rodovia, segue por linha divisória, com os seguintes azimutes e distâncias: 350°16'29" e 0,681 m até o vértice 81, de coordenadas N

8.242.434,369m e E 179.550,113m; 345°03'50" e 4,586 m até o vértice 82, de coordenadas N 8.242.438,800m e E 179.548,931m; 345°04'09" e 7,626 m até o vértice 83, de coordenadas N 8.242.446,169m e E 179.546,966m; 345°04'03" e 12,527 m até o vértice 84, de coordenadas N 8.242.458,273m e E 179.543,738m; 345°04'07" e 161,072 m até o vértice 85, de coordenadas N 8.242.613,906m e E 179.502,236m; 343°39'39" e 111,339 m até o vértice 86, de coordenadas N 8.242.720,748m e E 179.470,914m; 343°39'40" e 68,332 m até o vértice 87, de coordenadas N 8.242.786,320m e E 179.451,691m; 343°39'39" e 45,581 m até o vértice 88, de coordenadas N 8.242.830,060m e E 179.438,868m; 344°41'58" e 77,376 m até o vértice 89, de coordenadas N 8.242.904,693m e E 179.418,450m; 343°52'01" e 37,547 m até o vértice 90, de coordenadas N 8.242.940,761m e E 179.408,017m; 343°52'02" e 51,140 m até o vértice 91, de coordenadas N 8.242.989,887m e E 179.393,807m; 302°28'19" e 6,093 m até o vértice 92, de coordenadas N 8.242.993,158m e E 179.388,667m; 326°02'06" e 2,601 m até o vértice 93, de coordenadas N 8.242.995,315m e E 179.387,214m; 313°31'01" e 2,459 m até o vértice 94, de coordenadas N 8.242.997,008m e E 179.385,431m; 343°57'18" e 14,794 m até o vértice 95, de coordenadas N 8.243.011,226m e E 179.381,342m; 355°08'07" e 4,186 m até o vértice 96, de coordenadas N 8.243.015,397m e E 179.380,987m; 81°47'24" e 29,313 m até o vértice 97, de coordenadas N 8.243.019,583m e E 179.410,000m; 345°28'57" e 49,606 m até o vértice 98, de coordenadas N 8.243.067,605m e E 179.397,565m; 75°15'47" e 2,598 m até o vértice 99, de coordenadas N 8.243.068,266m e E 179.400,078m; 344°31'57" e 100,202 m até o vértice 100, de coordenadas N 8.243.164,839m e E 179.373,355m; 345°30'40" e 100,967 m até o vértice 101, de coordenadas N 8.243.262,595m e E 179.348,094m; 74°04'43" e 186,885 m até o vértice 102, de coordenadas N 8.243.313,861m e E 179.527,810m; 74°00'10" e 39,337 m até o vértice 103, de coordenadas N 8.243.324,702m e E 179.565,624m; 40°19'58" e 66,400 m até o vértice 104, de coordenadas N 8.243.375,319m e E 179.608,600m; 343°38'47" e 200,001 m até o vértice 105, de coordenadas N 8.243.567,228m e E 179.552,287m; 341°08'44" e 7,126 m até o vértice 106, de coordenadas N 8.243.573,972m e E 179.549,984m; 73°53'14" e 197,967 m até o vértice 107, de coordenadas N 8.243.628,913m e E 179.740,174m; 73°53'13" e 11,966 m até o vértice 108, de coordenadas N 8.243.632,234m e E 179.751,670m; 73°53'14" e 68,994 m até o vértice 109, de coordenadas N 8.243.651,382m e E 179.817,954m; 73°53'10" e 20,465 m até o vértice 110, de coordenadas N 8.243.657,062m e E 179.837,615m; 74°00'32" e 101,674 m até o vértice 111, de coordenadas N 8.243.685,072m e E 179.935,355m; 73°28'16" e 63,796 m até o vértice 112, de coordenadas N 8.243.703,222m e E 179.996,515m; 73°43'33" e 135,744 m até o vértice 113, de coordenadas N 8.243.741,262m e E 180.126,820m; 343°57'59" e 47,049 m até o vértice 114, de coordenadas N 8.243.786,481m e E 180.113,825m; 303°25'01" e 15,534 m até o vértice 115, de coordenadas N 8.243.795,036m e E 180.100,859m; 314°37'43" e 191,156 m até o vértice 116, de coordenadas N 8.243.929,325m e E 179.964,818m; 317°50'04" e 45,028 m até o vértice 117, de coordenadas N 8.243.962,700m e E 179.934,592m; 46°40'37" e 52,623 m até o vértice 118, de coordenadas N 8.243.998,805m e E 179.972,875m; 319°55'06" e 2,392 m até o vértice 119, de coordenadas N 8.244.000,635m e E 179.971,335m; 314°31'02" e 210,016 m até o vértice 120, de coordenadas N 8.244.147,882m e E 179.821,585m; 314°41'29" e 86,678 m até o vértice 121, de coordenadas N 8.244.208,842m e E 179.759,965m; 314°32'54" e 58,470 m até o vértice 122, de coordenadas N 8.244.249,859m e E 179.718,296m; 314°32'54" e 41,616 m até o vértice 123, de coordenadas N 8.244.279,053m e E 179.688,638m; 225°27'32" e 26,841 m até o vértice 124, de coordenadas N 8.244.260,226m e E 179.669,507m; 221°32'36" e 22,588 m até o vértice 125, de coordenadas N 8.244.243,320m e E 179.654,527m; 313°58'35" e 45,753 m até o vértice 126, de coordenadas N 8.244.275,089m e E 179.621,602m; 228°01'38" e 1,486 m até o vértice 127, de coordenadas N 8.244.274,095m e E 179.620,497m; 316°00'28" e 54,681 m até o vértice 128, de coordenadas N 8.244.313,434m e E 179.582,518m; 314°25'59" e 83,252 m até o vértice 129, de coordenadas N 8.244.371,717m e E 179.523,070m; 314°30'46" e 16,135 m até o vértice 130, de

coordenadas N 8.244.383,029m e E 179.511,564m; 314°30'46" e 20,118 m até o vértice 131, de coordenadas N 8.244.397,133m e E 179.497,218m; 315°23'01" e 28,300 m até o vértice 132, de coordenadas N 8.244.417,278m e E 179.477,341m; 312°19'02" e 28,657 m até o vértice 133, de coordenadas N 8.244.436,571m e E 179.456,151m; 314°52'22" e 25,810 m até o vértice 134, de coordenadas N 8.244.454,781m e E 179.437,860m; 314°00'26" e 29,137 m até o vértice 135, de coordenadas N 8.244.475,024m e E 179.416,903m; 314°43'56" e 29,644 m até o vértice 136, de coordenadas N 8.244.495,887m e E 179.395,844m; 314°41'42" e 31,878 m até o vértice 137, de coordenadas N 8.244.518,308m e E 179.373,183m; 314°42'12" e 6,963 m até o vértice 138, de coordenadas N 8.244.523,206m e E 179.368,234m; 315°01'00" e 22,021 m até o vértice 139, de coordenadas N 8.244.538,782m e E 179.352,667m; 314°21'47" e 31,620 m até o vértice 140, de coordenadas N 8.244.560,891m e E 179.330,061m; 314°54'17" e 31,425 m até o vértice 141, de coordenadas N 8.244.583,075m e E 179.307,803m; 314°22'39" e 31,043 m até o vértice 142, de coordenadas N 8.244.604,786m e E 179.285,615m; 314°50'51" e 32,661 m até o vértice 143, de coordenadas N 8.244.627,819m e E 179.262,459m; 313°17'23" e 10,850 m até o vértice 144, de coordenadas N 8.244.635,259m e E 179.254,561m; 226°43'07" e 40,412 m até o vértice 145, de coordenadas N 8.244.607,553m e E 179.225,141m; 256°28'21" e 14,912 m até o vértice 146, de coordenadas N 8.244.604,065m e E 179.210,643m; 301°27'34" e 20,579 m até o vértice 147, de coordenadas N 8.244.614,805m e E 179.193,089m; 313°24'06" e 11,052 m até o vértice 148, de coordenadas N 8.244.622,399m e E 179.185,059m; 318°47'00" e 60,775 m até o vértice 149, de coordenadas N 8.244.668,115m e E 179.145,014m; 319°03'24" e 99,816 m até o vértice 150, de coordenadas N 8.244.743,512m e E 179.079,603m; 301°13'35" e 20,499 m até o vértice 151, de coordenadas N 8.244.754,139m e E 179.062,074m; 317°26'12" e 19,709 m até o vértice 152, de coordenadas N 8.244.768,655m e E 179.048,743m; 42°55'38" e 7,996 m até o vértice 153, de coordenadas N 8.244.774,510m e E 179.054,189m; 44°48'27" e 48,383 m até o vértice 154, de coordenadas N 8.244.808,837m e E 179.088,286m; 310°51'47" e 100,632 m até o vértice 155, de coordenadas N 8.244.874,676m e E 179.012,180m; 314°44'59" e 73,851 m até o vértice 156, de coordenadas N 8.244.926,668m e E 178.959,732m; 314°44'58" e 15,041 m até o vértice 157, de coordenadas N 8.244.937,257m e E 178.949,050m; 314°45'05" e 10,106 m até o vértice 158, de coordenadas N 8.244.944,372m e E 178.941,873m; 28°52'45" e 7,299 m até o vértice 159, de coordenadas N 8.244.950,763m e E 178.945,398m; 281°14'56" e 29,333 m até o vértice 160, de coordenadas N 8.244.956,485m e E 178.916,629m; 328°10'01" e 76,109 m até o vértice 161, de coordenadas N 8.245.021,146m e E 178.876,486m; 41°10'24" e 5,139 m até o vértice 162, de coordenadas N 8.245.025,014m e E 178.879,869m; 315°51'40" e 11,386 m até o vértice 163, de coordenadas N 8.245.033,185m e E 178.871,940m; 315°51'54" e 11,195 m até o vértice 164, de coordenadas N 8.245.041,220m e E 178.864,144m; 315°51'47" e 66,608 m até o vértice 165, de coordenadas N 8.245.089,023m e E 178.817,760m; 314°36'53" e 213,864 m até o vértice 166, de coordenadas N 8.245.239,227m e E 178.665,522m; 314°40'32" e 65,659 m até o vértice 167, de coordenadas N 8.245.285,391m e E 178.618,832m; 314°40'24" e 24,311 m até o vértice 168, de coordenadas N 8.245.302,483m e E 178.601,544m; 310°27'22" e 7,274 m até o vértice 169, de coordenadas N 8.245.307,203m e E 178.596,009m; 310°27'18" e 2,891 m até o vértice 170, de coordenadas N 8.245.309,079m e E 178.593,809m; 310°25'10" e 1,470 m até o vértice 171, de coordenadas N 8.245.310,032m e E 178.592,690m; 44°26'48" e 1,098 m até o vértice 172, de coordenadas N 8.245.310,816m e E 178.593,459m; 44°28'06" e 26,899 m até o vértice 173, de coordenadas N 8.245.330,012m e E 178.612,302m; 44°28'02" e 123,740 m até o vértice 174, de coordenadas N 8.245.418,319m e E 178.698,982m; 44°28'03" e 74,803 m até o vértice 175, de coordenadas N 8.245.471,702m e E 178.751,382m; 50°44'32" e 10,340 m até o vértice 176, de coordenadas N 8.245.478,245m e E 178.759,388m; 50°44'37" e 4,621 m até o vértice 177, de coordenadas N 8.245.481,169m e E 178.762,966m; 53°41'26" e 9,121 m até o vértice 178, de coordenadas N 8.245.486,570m e E 178.770,316m; 44°38'13" e

31,248 m até o vértice 179, de coordenadas N 8.245.508,805m e E 178.792,271m, localizado no eixo da Rodovia DF-079; deste, segue pelo eixo da Rodovia DF-079 até atingir o vértice 180, de coordenadas N 8.245.753,634m e E 178.669,732m; deste, deixando o eixo da referida Rodovia, segue por linha divisória, com os seguintes azimutes e distâncias: 244°59'40" e 53,115 m até o vértice 181, de coordenadas N 8.245.731,182m e E 178.621,596m; 244°59'38" e 51,124 m até o vértice 182, de coordenadas N 8.245.709,571m e E 178.575,264m; 241°13'20" e 33,613 m até o vértice 183, de coordenadas N 8.245.693,389m e E 178.545,802m; 209°11'25" e 125,406 m até o vértice 184, de coordenadas N 8.245.583,909m e E 178.484,640m; 219°44'37" e 55,295 m até o vértice 185, de coordenadas N 8.245.541,392m e E 178.449,287m; 242°25'38" e 60,388 m até o vértice 186, de coordenadas N 8.245.513,440m e E 178.395,758m; 244°01'48" e 80,569 m até o vértice 187, de coordenadas N 8.245.478,159m e E 178.323,325m; 247°01'43" e 106,561 m até o vértice 188, de coordenadas N 8.245.436,571m e E 178.225,214m; 245°09'33" e 61,533 m até o vértice 189, de coordenadas N 8.245.410,721m e E 178.169,374m; 245°09'35" e 48,259 m até o vértice 190, de coordenadas N 8.245.390,448m e E 178.125,580m; 245°09'30" e 41,694 m até o vértice 191, de coordenadas N 8.245.372,932m e E 178.087,744m; 246°39'59" e 102,205 m até o vértice 192, de coordenadas N 8.245.332,450m e E 177.993,898m; 246°40'02" e 20,979 m até o vértice 193, de coordenadas N 8.245.324,141m e E 177.974,635m; 350°17'47" e 33,076 m até o vértice 194, de coordenadas N 8.245.356,744m e E 177.969,060m; 336°15'49" e 149,256 m até o vértice 195, de coordenadas N 8.245.493,374m e E 177.908,980m; 335°55'50" e 50,009 m até o vértice 196, de coordenadas N 8.245.539,035m e E 177.888,584m; 333°33'00" e 22,280 m até o vértice 197, de coordenadas N 8.245.558,983m e E 177.878,660m; 335°25'58" e 31,800 m até o vértice 198, de coordenadas N 8.245.587,904m e E 177.865,439m; 335°25'57" e 65,219 m até o vértice 199, de coordenadas N 8.245.647,219m e E 177.838,323m; 246°25'02" e 41,105 m até o vértice 200, de coordenadas N 8.245.630,774m e E 177.800,651m; 246°05'29" e 4,419 m até o vértice 201, de coordenadas N 8.245.628,983m e E 177.796,611m; 335°43'37" e 8,801 m até o vértice 202, de coordenadas N 8.245.637,006m e E 177.792,993m; 335°43'31" e 29,800 m até o vértice 203, de coordenadas N 8.245.664,171m e E 177.780,742m; 335°43'35" e 192,692 m até o vértice 204, de coordenadas N 8.245.839,828m e E 177.701,527m; 18°25'16" e 1,304 m até o vértice 205, de coordenadas N 8.245.841,065m e E 177.701,939m; 335°22'40" e 70,357 m até o vértice 206, de coordenadas N 8.245.905,025m e E 177.672,626m; 335°45'36" e 113,757 m até o vértice 207, de coordenadas N 8.246.008,753m e E 177.625,922m; 335°27'46" e 109,065 m até o vértice 208, de coordenadas N 8.246.107,968m e E 177.580,629m; 335°29'38" e 39,784 m até o vértice 209, de coordenadas N 8.246.144,168m e E 177.564,127m; 335°20'45" e 162,576 m até o vértice 210, de coordenadas N 8.246.291,924m e E 177.496,310m; 332°01'22" e 33,247 m até o vértice 211, de coordenadas N 8.246.321,286m e E 177.480,713m; 345°38'18" e 2,221 m até o vértice 212, de coordenadas N 8.246.323,438m e E 177.480,162m; 65°31'44" e 12,522 m até o vértice 213, de coordenadas N 8.246.328,625m e E 177.491,559m; 65°31'40" e 30,225 m até o vértice 214, de coordenadas N 8.246.341,146m e E 177.519,069m; 65°31'34" e 18,273 m até o vértice 215, de coordenadas N 8.246.348,716m e E 177.535,700m; 65°31'40" e 94,947 m até o vértice 216, de coordenadas N 8.246.388,048m e E 177.622,117m; 64°55'16" e 5,414 m até o vértice 217, de coordenadas N 8.246.390,343m e E 177.627,021m; 65°44'31" e 5,077 m até o vértice 218, de coordenadas N 8.246.392,429m e E 177.631,650m; 65°44'26" e 10,249 m até o vértice 219, de coordenadas N 8.246.396,640m e E 177.640,994m; 65°31'34" e 27,612 m até o vértice 220, de coordenadas N 8.246.408,079m e E 177.666,125m; 65°32'33" e 90,786 m até o vértice 221, de coordenadas N 8.246.445,666m e E 177.748,765m; 65°32'29" e 26,925 m até o vértice 222, de coordenadas N 8.246.456,814m e E 177.773,274m; 65°32'40" e 5,759 m até o vértice 223, de coordenadas N 8.246.459,198m e E 177.778,516m; 65°39'40" e 128,550 m até o vértice 224, de coordenadas N 8.246.512,178m e E 177.895,641m; 65°48'10" e 11,355 m até o vértice 225, de

coordenadas N 8.246.516,832m e E 177.905,998m; 65°48'12" e 33,147 m até o vértice 226, de coordenadas N 8.246.530,418m e E 177.936,233m; 64°15'39" e 3,599 m até o vértice 227, de coordenadas N 8.246.531,981m e E 177.939,475m; 64°15'39" e 3,475 m até o vértice 228, de coordenadas N 8.246.533,490m e E 177.942,605m; 65°33'56" e 40,921 m até o vértice 229, de coordenadas N 8.246.550,417m e E 177.979,861m; 65°51'53" e 81,735 m até o vértice 230, de coordenadas N 8.246.583,838m e E 178.054,451m; 65°51'30" e 7,108 m até o vértice 231, de coordenadas N 8.246.586,745m e E 178.060,937m; 65°51'55" e 38,314 m até o vértice 232, de coordenadas N 8.246.602,411m e E 178.095,902m; 65°51'49" e 61,124 m até o vértice 233, de coordenadas N 8.246.627,405m e E 178.151,682m; 65°39'51" e 68,789 m até o vértice 234, de coordenadas N 8.246.655,752m e E 178.214,359m; 66°27'29" e 11,659 m até o vértice 235, de coordenadas N 8.246.660,409m e E 178.225,048m; 64°03'36" e 31,651 m até o vértice 236, de coordenadas N 8.246.674,254m e E 178.253,510m, localizado no eixo da Rodovia DF-079; deste, segue outra vez pelo eixo da Rodovia DF-079 até atingir o vértice 237, de coordenadas N 8.247.086,608m e E 178.069,044m; deste, deixando o eixo da referida Rodovia, segue por linha divisória, com os seguintes azimutes e distâncias: 245°46'20" e 92,845 m até o vértice 238, de coordenadas N 8.247.048,508m e E 177.984,377m; 245°15'30" e 126,436 m até o vértice 239, de coordenadas N 8.246.995,591m e E 177.869,547m; 247°03'15" e 78,725 m até o vértice 240, de coordenadas N 8.246.964,899m e E 177.797,051m; 337°30'29" e 41,132 m até o vértice 241, de coordenadas N 8.247.002,902m e E 177.781,316m; 334°41'45" e 12,884 m até o vértice 242, de coordenadas N 8.247.014,550m e E 177.775,809m; 333°04'28" e 30,641 m até o vértice 243, de coordenadas N 8.247.041,869m e E 177.761,934m; 312°28'11" e 21,734 m até o vértice 244, de coordenadas N 8.247.056,544m e E 177.745,902m; 295°12'07" e 31,190 m até o vértice 245, de coordenadas N 8.247.069,825m e E 177.717,681m; 286°08'14" e 6,152 m até o vértice 246, de coordenadas N 8.247.071,535m e E 177.711,771m; 19°01'28" e 13,523 m até o vértice 247, de coordenadas N 8.247.084,319m e E 177.716,179m; 8°58'53" e 32,361 m até o vértice 248, de coordenadas N 8.247.116,283m e E 177.721,231m; 351°47'58" e 31,912 m até o vértice 249, de coordenadas N 8.247.147,869m e E 177.716,679m; 336°54'15" e 6,297 m até o vértice 250, de coordenadas N 8.247.153,661m e E 177.714,209m; 336°53'52" e 42,166 m até o vértice 251, de coordenadas N 8.247.192,446m e E 177.697,664m; 335°20'00" e 27,944 m até o vértice 252, de coordenadas N 8.247.217,840m e E 177.686,002m; 335°19'58" e 126,392 m até o vértice 253, de coordenadas N 8.247.332,698m e E 177.633,253m; 336°09'52" e 22,501 m até o vértice 254, de coordenadas N 8.247.353,280m e E 177.624,160m; 336°09'51" e 69,443 m até o vértice 255, de coordenadas N 8.247.416,800m e E 177.596,097m; 335°55'41" e 89,837 m até o vértice 256, de coordenadas N 8.247.498,824m e E 177.559,454m; 335°55'24" e 6,160 m até o vértice 257, de coordenadas N 8.247.504,448m e E 177.556,941m; 335°55'42" e 134,592 m até o vértice 258, de coordenadas N 8.247.627,335m e E 177.502,044m; 335°40'58" e 106,096 m até o vértice 259, de coordenadas N 8.247.724,018m e E 177.458,355m; 335°41'33" e 4,451 m até o vértice 260, de coordenadas N 8.247.728,074m e E 177.456,523m; 335°40'55" e 41,394 m até o vértice 261, de coordenadas N 8.247.765,795m e E 177.439,477m; 335°41'00" e 20,941 m até o vértice 262, de coordenadas N 8.247.784,878m e E 177.430,854m; 64°07'49" e 9,692 m até o vértice 263, de coordenadas N 8.247.789,107m e E 177.439,575m; 341°58'58" e 15,005 m até o vértice 264, de coordenadas N 8.247.803,376m e E 177.434,934m; 316°53'36" e 29,152 m até o vértice 265, de coordenadas N 8.247.824,659m e E 177.415,013m; 335°13'26" e 32,446 m até o vértice 266, de coordenadas N 8.247.854,118m e E 177.401,416m; 333°47'14" e 31,421 m até o vértice 267, de coordenadas N 8.247.882,308m e E 177.387,537m; 333°47'12" e 8,890 m até o vértice 268, de coordenadas N 8.247.890,284m e E 177.383,610m; 339°14'30" e 100,957 m até o vértice 269, de coordenadas N 8.247.984,687m e E 177.347,828m; 336°05'28" e 148,587 m até o vértice 270, de coordenadas N 8.248.120,524m e E 177.287,608m; 335°28'35" e 320,325 m até o vértice 271, de coordenadas N 8.248.411,953m e E 177.154,651m; 334°16'09" e

3,593 m até o vértice 272, de coordenadas N 8.248.415,190m e E 177.153,091m; 65°42'38" e 107,719 m até o vértice 273, de coordenadas N 8.248.459,500m e E 177.251,275m; 65°41'01" e 63,190 m até o vértice 274, de coordenadas N 8.248.485,520m e E 177.308,859m; 65°41'03" e 61,875 m até o vértice 275, de coordenadas N 8.248.510,998m e E 177.365,245m; 65°41'00" e 11,992 m até o vértice 276, de coordenadas N 8.248.515,936m e E 177.376,173m; 66°35'09" e 47,615 m até o vértice 1, ponto inicial da descrição deste perímetro. Todas as coordenadas aqui descritas estão georreferenciadas ao Sistema Geodésico Brasileiro e encontram-se representadas no Sistema UTM, referenciadas ao Meridiano Central 45° WGr, Fuso 23, tendo como o Datum o SICAD-SIRGAS 2000. Todos os azimutes e distâncias, áreas e perímetros foram calculados no plano de projeção UTM.

PARK WAY – RA XXIV

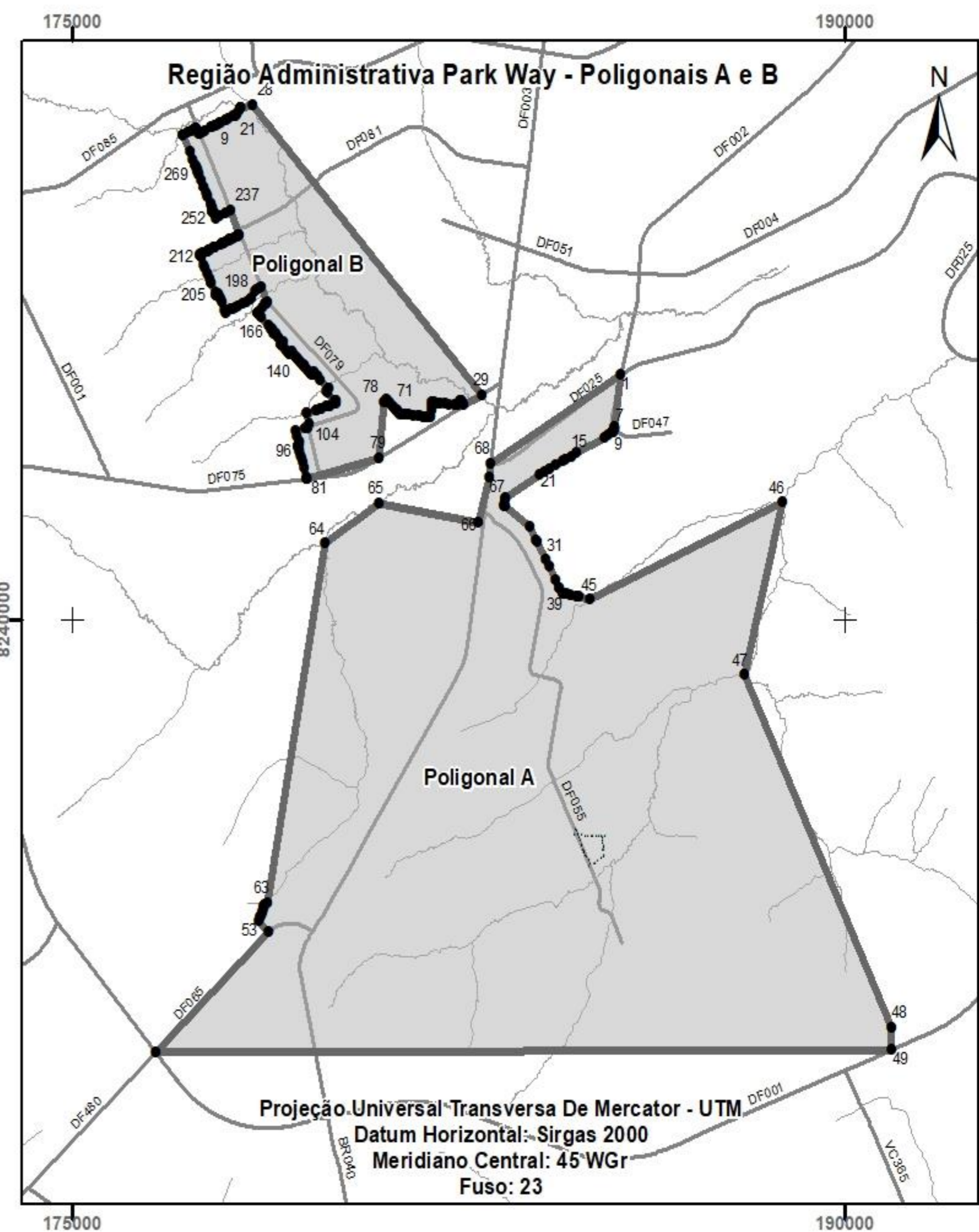
POLIGONAL B

Perímetro: 60.275,760 m Área: 10.726,5013 ha

Inicia-se a descrição deste perímetro no vértice 1, de coordenadas N 8.244.230,927m e E 185.646,636m, localizado na interseção da Rodovia DF-025 com a Rodovia DF-047; deste, segue pelo eixo da Rodovia DF-047 até atingir o vértice 2, de coordenadas N 8.243.331,035m e E 185.532,569m; deste, deixando o eixo da Rodovia DF-047, segue por linha divisória, com os seguintes azimutes e distâncias: 207°43'42" e 8,833 m até o vértice 3, de coordenadas N 8.243.323,216m e E 185.528,459m; 194°55'57" e 3,132 m até o vértice 4, de coordenadas N 8.243.320,190m e E 185.527,652m; 194°54'44" e 2,887 m até o vértice 5, de coordenadas N 8.243.317,400m e E 185.526,909m; 194°54'50" e 1,061 m até o vértice 6, de coordenadas N 8.243.316,375m e E 185.526,636m; 194°55'32" e 30,765 m até o vértice 7, de coordenadas N 8.243.286,648m e E 185.518,712m; 202°35'53" e 25,126 m até o vértice 8, de coordenadas N 8.243.263,451m e E 185.509,057m; 208°47'07" e 21,656 m até o vértice 9, de coordenadas N 8.243.244,471m e E 185.498,629m; 208°47'10" e 4,166 m até o vértice 10, de coordenadas N 8.243.240,820m e E 185.496,623m; 232°36'08" e 13,897 m até o vértice 11, de coordenadas N 8.243.232,380m e E 185.485,583m; 242°52'22" e 104,495 m até o vértice 12, de coordenadas N 8.243.184,734m e E 185.392,583m; 242°52'20" e 61,376 m até o vértice 13, de coordenadas N 8.243.156,748m e E 185.337,959m; 242°52'21" e 609,851 m até o vértice 14, de coordenadas N 8.242.878,673m e E 184.795,195m; 242°52'22" e 117,947 m até o vértice 15, de coordenadas N 8.242.824,893m e E 184.690,223m; 242°52'21" e 145,576 m até o vértice 16, de coordenadas N 8.242.758,514m e E 184.560,661m; 244°42'05" e 32,069 m até o vértice 17, de coordenadas N 8.242.744,810m e E 184.531,668m; 242°46'51" e 164,507 m até o vértice 18, de coordenadas N 8.242.669,565m e E 184.385,378m; 242°46'52" e 137,403 m até o vértice 19, de coordenadas N 8.242.606,718m e E 184.263,190m; 240°45'57" e 105,522 m até o vértice 20, de coordenadas N 8.242.555,183m e E 184.171,108m; 238°42'21" e 107,261 m até o vértice 21, de coordenadas N 8.242.499,468m e E 184.079,452m; 238°42'19" e 777,997 m até o vértice 22, de coordenadas N 8.242.095,345m e E 183.414,648m; 229°33'52" e 8,992 m até o vértice 23, de coordenadas N 8.242.089,513m e E 183.407,804m; 197°36'05" e 15,371 m até o vértice 24, de coordenadas N 8.242.074,862m e E 183.403,156m; 187°51'46" e 95,868 m até o vértice 25, de coordenadas N 8.241.979,895m e E 183.390,041m; 174°47'18" e 10,161 m até o vértice 26, de coordenadas N 8.241.969,776m e E 183.390,964m; 140°54'32" e 12,638 m até o vértice 27, de coordenadas N 8.241.959,967m e E 183.398,933m; 126°34'09" e 591,510 m até o vértice 28, de coordenadas N 8.241.607,550m e E 183.873,998m; 151°39'59" e 266,889 m até o vértice 29, de coordenadas N 8.241.372,635m e E 184.000,665m; 151°21'43" e 49,018 m até o vértice 30, de

coordenadas N 8.241.329,614m e E 184.024,158m; 151°21'41" e 351,573 m até o vértice 31, de coordenadas N 8.241.021,052m e E 184.192,661m; 150°43'34" e 118,868 m até o vértice 32, de coordenadas N 8.240.917,364m e E 184.250,786m; 151°31'50" e 282,965 m até o vértice 33, de coordenadas N 8.240.668,618m e E 184.385,673m; 151°07'45" e 146,764 m até o vértice 34, de coordenadas N 8.240.540,095m e E 184.456,536m; 157°21'26" e 12,481 m até o vértice 35, de coordenadas N 8.240.528,576m e E 184.461,341m; 148°52'38" e 97,964 m até o vértice 36, de coordenadas N 8.240.444,713m e E 184.511,976m; 102°20'21" e 1,146 m até o vértice 37, de coordenadas N 8.240.444,468m e E 184.513,096m; 102°18'54" e 32,646 m até o vértice 38, de coordenadas N 8.240.437,505m e E 184.544,991m; 102°18'47" e 6,541 m até o vértice 39, de coordenadas N 8.240.436,110m e E 184.551,382m; 101°19'38" e 54,747 m até o vértice 40, de coordenadas N 8.240.425,357m e E 184.605,063m; 101°19'35" e 64,420 m até o vértice 41, de coordenadas N 8.240.412,705m e E 184.668,228m; 101°19'37" e 114,679 m até o vértice 42, de coordenadas N 8.240.390,181m e E 184.780,673m; 101°40'33" e 39,743 m até o vértice 43, de coordenadas N 8.240.382,138m e E 184.819,594m; 101°13'25" e 5,857 m até o vértice 44, de coordenadas N 8.240.380,998m e E 184.825,339m; deste, segue em linha reta com azimute e distância de: 101°13'23" e 232,437 m até o vértice 45, de coordenadas N 8.240.335,759m e E 185.053,331m, localizado no talvegue do Córrego do Cedro; deste, segue a jusante pelo talvegue do Córrego do Cedro até atingir o vértice 46, de coordenadas N 8.242.029,259m e E 188.775,915m, localizado na confluência do referido Córrego com o Ribeirão do Gama; deste, segue a montante pelo talvegue do Ribeirão do Gama até atingir o vértice 47, de coordenadas N 8.239.025,097m e E 188.041,479m, localizado na confluência do referido Ribeirão com o Córrego Taquara; deste, segue a montante pelo talvegue do Córrego Taquara até atingir o vértice 48, de coordenadas N 8.232.905,612m e E 190.898,971m; deste, deixando o Córrego Taquara, segue em linha reta, com o seguinte azimute e distância: 179°18'19" e 394,014 m até o vértice 49, de coordenadas N 8.232.511,627m e E 190.903,749m, localizado no eixo da Rodovia DF-001; deste, segue pelo eixo da DF-001 até o vértice 50, de coordenadas N 8.232.463,238m e E 176.625,589m, localizado no entroncamento da referida Rodovia com as Rodovias DF-065 e DF-480; deste, segue pelo eixo da Rodovia DF-065 até atingir o vértice 51, de coordenadas N 8.234.550,745m e E 178.808,977m; deste, deixando o eixo da referida Rodovia, segue por linha divisória, com os seguintes azimutes e distâncias: 316°05'34" e 279,199 m até o vértice 52, de coordenadas N 8.234.751,898m e E 178.615,355m; 27°15'16" e 61,990 m até o vértice 53, de coordenadas N 8.234.807,006m e E 178.643,743m; 24°19'28" e 21,197 m até o vértice 54, de coordenadas N 8.234.826,321m e E 178.652,474m; 36°15'17" e 19,686 m até o vértice 55, de coordenadas N 8.234.842,196m e E 178.664,116m; 2°02'14" e 7,989 m até o vértice 56, de coordenadas N 8.234.850,180m e E 178.664,400m; 27°19'28" e 54,521 m até o vértice 57, de coordenadas N 8.234.898,618m e E 178.689,427m; 23°39'50" e 27,090 m até o vértice 58, de coordenadas N 8.234.923,430m e E 178.700,300m; 13°22'46" e 31,651 m até o vértice 59, de coordenadas N 8.234.954,222m e E 178.707,624m; 9°16'26" e 31,994 m até o vértice 60, de coordenadas N 8.234.985,798m e E 178.712,780m; 20°20'58" e 30,367 m até o vértice 61, de coordenadas N 8.235.014,270m e E 178.723,340m; 40°28'38" e 27,484 m até o vértice 62, de coordenadas N 8.235.035,176m e E 178.741,181m; deste, segue em linha reta com o seguinte azimute e distância: 50°15'05" e 53,988 m até o vértice 63, de coordenadas N 8.235.069,697m e E 178.782,690m, localizado no talvegue do Córrego Coqueiros; deste, segue a jusante pelo talvegue do Córrego Coqueiros até atingir o vértice 64, de coordenadas N 8.241.310,823m e E 179.919,546m, localizado na confluência do referido Córrego com o Riacho Fundo; deste, segue a jusante pelo talvegue do Riacho Fundo até atingir o vértice 65, de coordenadas N 8.242.008,850m e E 180.958,723m, localizado na interseção do Riacho Fundo com a Ferrovia Centro-Atlântica; deste, segue pelo eixo da Ferrovia Centro-Atlântica até atingir o vértice 67, de coordenadas N 8.241.679,238m e E 182.892,752m; deste, deixando o eixo da referida ferrovia, segue por linha divisória com os seguintes

azimutes e distâncias: 6°41'16" e 62,425 m até o vértice 68, de coordenadas N 8.241.741,238m e E 182.900,022m; 357°12'27" e 48,873 m até o vértice 69, de coordenadas N 8.241.790,053m e E 182.897,641m; 358°16'32" e 24,855 m até o vértice 70, de coordenadas N 8.241.814,897m e E 182.896,893m; 340°57'46" e 29,303 m até o vértice 71, de coordenadas N 8.241.842,597m e E 182.887,335m; 8°15'01" e 2,021 m até o vértice 72, de coordenadas N 8.241.844,597m e E 182.887,625m; 272°12'06" e 36,391 m até o vértice 73, de coordenadas N 8.241.845,995m e E 182.851,261m; 257°34'10" e 42,322 m até o vértice 74, de coordenadas N 8.241.836,885m e E 182.809,931m; 255°35'57" e 60,642 m até o vértice 75, de coordenadas N 8.241.821,803m e E 182.751,194m; 245°55'03" e 57,383 m até o vértice 76, de coordenadas N 8.241.798,388m e E 182.698,806m; 249°47'35" e 60,898 m até o vértice 77, de coordenadas N 8.241.777,353m e E 182.641,656m; 256°42'54" e 29,361 m até o vértice 78, de coordenadas N 8.241.770,606m e E 182.613,081m; 262°34'09" e 36,821 m até o vértice 79, de coordenadas N 8.241.765,844m e E 182.576,569m; 267°16'26" e 58,407 m até o vértice 80, de coordenadas N 8.241.763,066m e E 182.518,228m; 269°15'10" e 273,868 m até o vértice 81, de coordenadas N 8.241.759,494m e E 182.244,383m; 269°49'42" e 397,148 m até o vértice 82, de coordenadas N 8.241.758,304m e E 181.847,237m; 0°47'03" e 41,362 m até o vértice 83, de coordenadas N 8.241.799,662m e E 181.847,803m; 359°10'51" e 200,007 m até o vértice 84, de coordenadas N 8.241.999,649m e E 181.844,944m; 357°41'27" e 149,039 m até o vértice 85, de coordenadas N 8.242.148,567m e E 181.838,939m; 89°37'39" e 205,284 m até o vértice 86, de coordenadas N 8.242.149,902m e E 182.044,219m; 180°04'09" e 103,732 m até o vértice 87, de coordenadas N 8.242.046,170m e E 182.044,094m; 153°26'11" e 17,749 m até o vértice 88, de coordenadas N 8.242.030,295m e E 182.052,031m; 132°18'55" e 23,973 m até o vértice 89, de coordenadas N 8.242.014,156m e E 182.069,758m; 90°32'34" e 55,830 m até o vértice 90, de coordenadas N 8.242.013,627m e E 182.125,585m; 88°54'58" e 97,914 m até o vértice 91, de coordenadas N 8.242.015,479m e E 182.223,481m; 83°56'18" e 30,066 m até o vértice 92, de coordenadas N 8.242.018,654m e E 182.253,379m; 89°12'46" e 77,001 m até o vértice 93, de coordenadas N 8.242.019,712m e E 182.330,373m; 89°02'31" e 79,122 m até o vértice 94, de coordenadas N 8.242.021,035m e E 182.409,484m; 89°26'48" e 164,314 m até o vértice 95, de coordenadas N 8.242.022,622m e E 182.573,790m; 2°16'21" e 33,364 m até o vértice 96, de coordenadas N 8.242.055,960m e E 182.575,113m; 359°28'24" e 115,099 m até o vértice 97, de coordenadas N 8.242.171,054m e E 182.574,055m; 357°34'47" e 37,605 m até o vértice 98, de coordenadas N 8.242.208,625m e E 182.572,467m; 72°51'16" e 179,979 m até o vértice 99, de coordenadas N 8.242.261,683m e E 182.744,448m; 72°52'28" e 2,214 m até o vértice 100, de coordenadas N 8.242.262,335m e E 182.746,564m; 8°01'58" e 66,267 m até o vértice 101, de coordenadas N 8.242.327,952m e E 182.755,824m; 7°33'22" e 52,313 m até o vértice 102, de coordenadas N 8.242.379,811m e E 182.762,703m; 7°45'30" e 120,946 m até o vértice 103, de coordenadas N 8.242.499,650m e E 182.779,030m; 98°03'09" e 212,958 m até o vértice 104, de coordenadas N 8.242.469,819m e E 182.989,888m; 97°23'57" e 98,330 m até o vértice 105, de coordenadas N 8.242.457,156m e E 183.087,399m, localizado no eixo da Rodovia DF-003; deste, segue pelo eixo da Rodovia DF-003 até atingir o vértice 106, de coordenadas N 8.242.701,557m e E 183.122,012m, localizado no entroncamento da referida Rodovia com a Rodovia DF-025; deste, segue pelo eixo da Rodovia DF-025 até atingir o vértice 1, ponto inicial da descrição deste perímetro. Todas as coordenadas aqui descritas estão georreferenciadas ao Sistema Geodésico Brasileiro e encontram-se representadas no Sistema UTM, referenciadas ao Meridiano Central 45° WGr, Fuso 23, tendo como o Datum o SICAD-SIRGAS 2000. Todos os azimutes e distâncias, áreas e perímetros foram calculados no plano de projeção UTM.



MEMORIAL DESCRITIVO

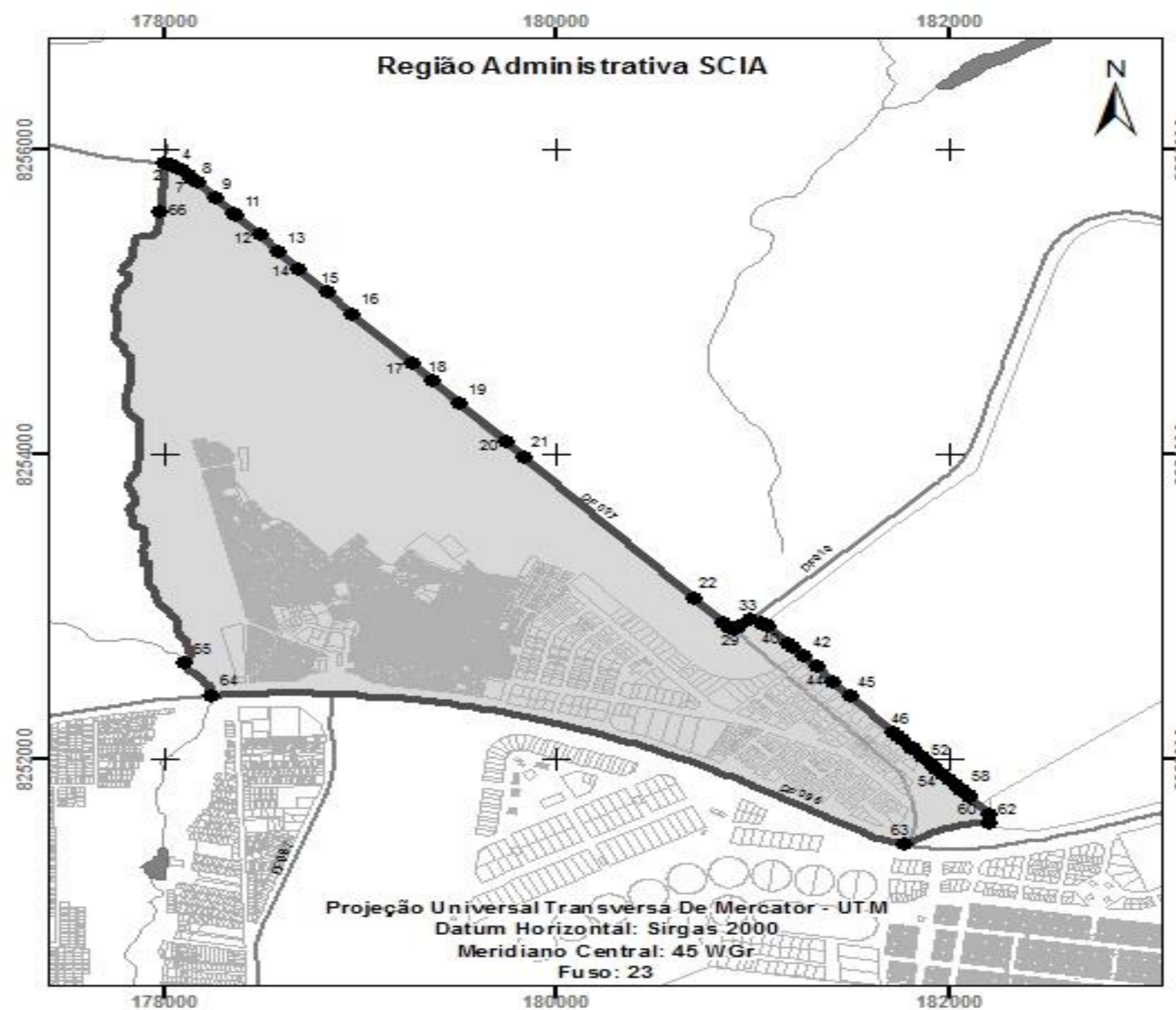
SCIA – RA XXV

Perímetro: 14.289,328 m

Área: 738,6588 ha

Inicia-se a descrição deste perímetro no vértice 1, de coordenadas N 8.255.898,112m e E 178.003,491m; deste, segue por linha divisória com, com os seguintes azimutes e distâncias: 111°04'56" e 32,207 m até o vértice 2, de coordenadas N 8.255.886,527m e E 178.033,542m; 111°19'45" e 12,914 m até o vértice 3, de coordenadas N 8.255.881,830m e E 178.045,571m; 122°11'45" e 31,906 m até o vértice 4, de coordenadas N 8.255.864,830m e E 178.072,571m; 128°47'55" e 19,022 m até o vértice 5, de coordenadas N 8.255.852,911m e E 178.087,396m; 128°47'45" e 46,415 m até o vértice 6, de coordenadas N 8.255.823,830m e E 178.123,571m; 140°42'38" e 28,425 m até o vértice 7, de coordenadas N 8.255.801,830m e E 178.141,571m; 138°15'29" e 39,243 m até o vértice 8, de coordenadas N 8.255.772,549m e E 178.167,698m; 138°15'25" e 134,987 m até o vértice 9, de coordenadas N 8.255.671,830m e E 178.257,571m; 136°42'22" e 139,337 m até o vértice 10, de coordenadas N 8.255.570,414m e E 178.353,120m; 136°42'22" e 24,915 m até o vértice 11, de coordenadas N 8.255.552,280m e E 178.370,205m; 136°42'22" e 168,236 m até o vértice 12, de coordenadas N 8.255.429,830m e E 178.485,571m; 138°51'02" e 147,411 m até o vértice 13, de coordenadas N 8.255.318,830m e E 178.582,571m; 137°02'43" e 151,785 m até o vértice 14, de coordenadas N 8.255.207,740m e E 178.686,000m; 137°02'43" e 208,717 m até o vértice 15, de coordenadas N 8.255.054,981m e E 178.828,224m; 137°02'43" e 194,224 m até o vértice 16, de coordenadas N 8.254.912,830m e E 178.960,572m; 137°10'17" e 449,788 m até o vértice 17, de coordenadas N 8.254.582,960m e E 179.266,342m; 137°10'17" e 147,439 m até o vértice 18, de coordenadas N 8.254.474,830m e E 179.366,572m; 137°03'59" e 208,853 m até o vértice 19, de coordenadas N 8.254.321,920m e E 179.508,832m; 137°03'59" e 340,221 m até o vértice 20, de coordenadas N 8.254.072,829m e E 179.740,573m; 136°48'35" e 134,674 m até o vértice 21, de coordenadas N 8.253.974,640m e E 179.832,747m; 136°48'35" e 1.264,193 m até o vértice 22, de coordenadas N 8.253.052,936m e E 180.697,990m; 136°48'35" e 224,519 m até o vértice 23, de coordenadas N 8.252.889,243m e E 180.851,656m; 136°48'37" e 33,485 m até o vértice 24, de coordenadas N 8.252.864,829m e E 180.874,574m; 129°48'20" e 7,810 m até o vértice 25, de coordenadas N 8.252.859,829m e E 180.880,574m; 123°41'24" e 7,211 m até o vértice 26, de coordenadas N 8.252.855,829m e E 180.886,574m; 104°02'10" e 8,246 m até o vértice 27, de coordenadas N 8.252.853,829m e E 180.894,574m; 98°07'48" e 7,071 m até o vértice 28, de coordenadas N 8.252.852,829m e E 180.901,574m; 90°00'00" e 7,000 m até o vértice 29, de coordenadas N 8.252.852,829m e E 180.908,574m; 75°57'50" e 8,246 m até o vértice 30, de coordenadas N 8.252.854,829m e E 180.916,574m; 66°48'05" e 7,616 m até o vértice 31, de coordenadas N 8.252.857,829m e E 180.923,574m; 53°07'48" e 10,000 m até o vértice 32, de coordenadas N 8.252.863,829m e E 180.931,574m; 46°36'02" e 71,437 m até o vértice 33, de coordenadas N 8.252.912,912m e E 180.983,479m; 117°14'42" e 5,050 m até o vértice 34, de coordenadas N 8.252.910,600m e E 180.987,969m; 110°25'32" e 5,754 m até o vértice 35, de coordenadas N 8.252.908,592m e E 180.993,361m; 110°25'25" e 59,552 m até o vértice 36, de coordenadas N 8.252.887,811m e E 181.049,169m; 120°36'28" e 12,972 m até o vértice 37, de coordenadas N 8.252.881,206m e E 181.060,334m; 120°35'56" e 2,181 m até o vértice 38, de coordenadas N 8.252.880,096m e E 181.062,211m; 130°34'07" e 22,403 m até o vértice 39, de coordenadas N 8.252.865,526m e E 181.079,229m; 137°46'44" e 146,710 m até o vértice 40, de coordenadas N 8.252.756,879m e E 181.177,817m; 137°46'47" e 36,290 m até o vértice 41, de coordenadas N 8.252.730,004m e E 181.202,203m; 136°26'54" e 82,057 m até o vértice 42, de coordenadas N 8.252.670,533m e E 181.258,741m; 137°29'14" e 98,267 m até o vértice 43, de coordenadas N 8.252.598,098m e E 181.325,145m; 137°29'13" e 128,977 m até o vértice 44, de coordenadas N 8.252.503,026m e E 181.412,302m; 137°29'13" e 124,352 m até o vértice 45, de coordenadas N 8.252.411,363m e E 181.496,334m; 137°07'31" e 334,000 m até o vértice 46, de coordenadas N 8.252.166,593m e E 181.723,587m; 137°51'07" e 20,167 m até o vértice 47, de coordenadas N 8.252.151,641m e E 181.737,120m; 137°51'00" e 41,013 m até o vértice 48, de coordenadas N 8.252.121,234m e E 181.764,643m; 137°51'07" e 70,946 m até o vértice 49, de coordenadas N 8.252.068,634m e E 181.812,251m; 135°55'09" e 9,124 m até o vértice 50, de coordenadas N 8.252.062,080m e E 181.818,598m; 135°55'24" e 65,812 m até o vértice 51, de coordenadas N 8.252.014,800m e E 181.864,378m; 135°55'21" e 69,392 m até o vértice 52, de coordenadas N 8.251.964,949m e E 181.912,649m; 141°52'15" e 39,277 m até o vértice 53, de coordenadas N 8.251.934,053m e E 181.936,900m; 136°30'38" e 51,848 m até o vértice 54, de coordenadas N 8.251.896,437m e E 181.972,583m; 136°30'40" e 42,045 m até o vértice 55, de coordenadas N 8.251.865,933m e E 182.001,519m; 136°30'36" e 48,837 m até o vértice 56, de coordenadas N 8.251.830,502m e E 182.035,130m; 138°36'33" e 46,437 m até o vértice 57, de coordenadas N 8.251.795,664m e E 182.065,834m; 138°36'19" e 5,937 m até o vértice 58, de

coordenadas N 8.251.791,210m e E 182.069,760m; 138°36'35" e 49,003 m até o vértice 59, de coordenadas N 8.251.754,447m e E 182.102,160m; 138°36'34" e 8,873 m até o vértice 60, de coordenadas N 8.251.747,790m e E 182.108,027m; 138°52'12" e 152,163 m até o vértice 61, de coordenadas N 8.251.633,178m e E 182.208,115m; 180°00'00" e 55,647 m até o vértice 62, de coordenadas N 8.251.577,531m e E 182.208,115m, localizado no eixo da Ferrovia Centro-Atlântica; deste segue pelo eixo da Ferrovia Centro-Atlântica até atingir o vértice 63, de coordenadas N 8.251.435,460m e E 181.770,986m, localizado na interseção da referida Ferrovia com a Rodovia DF-095; deste, segue pelo eixo da Rodovia DF-095 até atingir o vértice 64, de coordenadas N 8.252.413,273m e E 178.236,586m, localizado na interseção da referida Rodovia com o Córrego Vicente Pires; deste, segue a montante pelo talvegue do Córrego Vicente Pires até atingir o vértice 65, de coordenadas N 8.252.622,219m e E 178.106,837m, localizado na confluência do referido Córrego com o Córrego Cana do Reino; a partir deste, segue a montante pelo talvegue sendo denominado Córrego Cabeceira do Valo até atingir o vértice 66, de coordenadas N 8.255.576,541m e E 177.973,667m, localizado na nascente do referido Córrego; deste, segue em linha reta com o seguinte azimute e distância: 5°17'55" e 322,951 m até o vértice 1, ponto inicial da descrição deste perímetro. Todas as coordenadas aqui descritas estão georreferenciadas ao Sistema Geodésico Brasileiro e encontram-se representadas no Sistema UTM, referenciadas ao Meridiano Central 45° WGr, Fuso 23, tendo como o Datum o SICAD-SIRGAS 2000. Todos os azimutes e distâncias, áreas e perímetros foram calculados no plano de projeção UTM.



MEMORIAL DESCRITIVO

SOBRADINHO II – RA XXVI

Perímetro: 88.404,721 m

Área: 18.135,209 ha

Inicia-se a descrição deste perímetro no vértice 1, de coordenadas N 8.283.883,97 m. e E 180.697,48 m., situado no cruzamento entre o Limite Norte do Distrito Federal e o eixo da Rodovia DF-205 deste, segue pela Rodovia DF-205, até o vértice 2, de coordenadas N 8.274.060,64 m. e E 190.471,63 m.; ponto de cruzamento entre a Rodovia DF-205 e o Ribeirão da Contagem deste, segue margeando o Ribeirão da Contagem, até o vértice 3, de coordenadas N 8.273.514,53 m. e E 190.231,29 m.; confluência entre o Ribeirão da Contagem e o Córrego Maria Antônia deste, segue margeando o Córrego Maria Antônia, até o vértice 4, de coordenadas N 8.272.276,21 m. e E 189.878,83 m.; deste, segue com azimute de 88°59'30" e distância de 6,25 m., até o vértice 5, de coordenadas N 8.272.276,32 m. e E 189.885,08 m.; deste, segue com azimute de 99°23'49" e distância de 5,76 m., até o vértice 6, de coordenadas N 8.272.275,38 m. e E 189.890,76 m.; deste, segue com azimute de 104°35'29" e distância de 6,51 m., até o vértice 7, de coordenadas N 8.272.273,74 m. e E 189.897,06 m.; deste, segue com azimute de 110°22'27" e distância de 7,01 m., até o vértice 8, de coordenadas N 8.272.271,30 m. e E 189.903,63 m.; deste, segue com azimute de 115°27'30" e distância de 9,96 m., até o vértice 9, de coordenadas N 8.272.267,02 m. e E 189.912,62 m.; deste, segue com azimute de 118°52'40" e distância de 5,98 m., até o vértice 10, de coordenadas N 8.272.264,13 m. e E 189.917,86 m.; deste, segue com azimute de 124°37'20" e distância de 5,97 m., até o vértice 11, de coordenadas N 8.272.260,74 m. e E 189.922,77 m.; deste, segue com azimute de 125°19'53" e distância de 7,75 m., até o vértice 12, de coordenadas N 8.272.256,26 m. e E 189.929,09 m.; deste, segue com azimute de 121°51'10" e distância de 5,97 m., até o vértice 13, de coordenadas N 8.272.253,11 m. e E 189.934,16 m.; deste, segue com azimute de 115°47'29" e distância de 5,63 m., até o vértice 14, de coordenadas N 8.272.250,66 m. e E 189.939,23 m.; deste, segue com azimute de 109°16'56" e distância de 3,42 m., até o vértice 15, de coordenadas N 8.272.249,53 m. e E 189.942,46 m.; deste, segue com azimute de 98°59'05" e distância de 4,93 m., até o vértice 16, de coordenadas N 8.272.248,76 m. e E 189.947,33 m.; deste, segue com azimute de 90°10'06" e distância de 17,01 m., até o vértice 17, de coordenadas N 8.272.248,71 m. e E 189.964,34 m.; deste, segue com azimute de 84°58'18" e distância de 5,93 m., até o vértice 18, de coordenadas N 8.272.249,23 m. e E 189.970,25 m.; deste, segue com azimute de 95°16'00" e distância de 7,19 m., até o vértice 19, de coordenadas N 8.272.248,57 m. e E 189.977,41 m.; deste, segue com azimute de 97°58'05" e distância de 7,50 m., até o vértice 20, de coordenadas N 8.272.247,53 m. e E 189.984,84 m.; deste, segue com azimute de 100°39'59" e distância de 7,51 m., até o vértice 21, de coordenadas N 8.272.246,14 m. e E 189.992,22 m.; deste, segue com azimute de 107°48'32" e distância de 7,81 m., até o vértice 22, de coordenadas N 8.272.243,75 m. e E 189.999,66 m.; deste, segue com azimute de 107°28'55" e distância de 11,22 m., até o vértice 23, de coordenadas N 8.272.240,38 m. e E 190.010,36 m.; deste, segue com azimute de 107°27'42" e distância de 5,40 m., até o vértice 24, de coordenadas N 8.272.238,76 m. e E 190.015,51 m.; deste, segue com azimute de 110°53'05" e distância de 6,73 m., até o vértice 25, de coordenadas N 8.272.236,36 m. e E 190.021,80 m.; deste, segue com azimute de 112°31'07" e distância de 6,97 m., até o vértice 26, de coordenadas N 8.272.233,69 m. e E 190.028,24 m.; deste, segue com azimute de 115°49'50" e distância de 5,23 m., até o vértice 27, de coordenadas N 8.272.231,41 m. e E 190.032,95 m.; deste, segue com azimute de 114°38'51" e distância de 8,15 m., até o vértice 28, de coordenadas N 8.272.228,01 m. e E 190.040,36 m.; deste, segue com azimute de 117°58'02" e distância de 8,96 m., até o

vértice 29, de coordenadas N 8.272.223,81 m. e E 190.048,27 m.; deste, segue com azimute de 119°16'31" e distância de 6,05 m., até o vértice 30, de coordenadas N 8.272.220,85 m. e E 190.053,55 m.; deste, segue com azimute de 124°05'20" e distância de 9,56 m., até o vértice 31, de coordenadas N 8.272.215,49 m. e E 190.061,47 m.; deste, segue com azimute de 127°18'24" e distância de 8,40 m., até o vértice 32, de coordenadas N 8.272.210,40 m. e E 190.068,15 m.; deste, segue com azimute de 131°45'59" e distância de 7,52 m., até o vértice 33, de coordenadas N 8.272.205,39 m. e E 190.073,76 m.; deste, segue com azimute de 133°35'49" e distância de 6,64 m., até o vértice 34, de coordenadas N 8.272.200,81 m. e E 190.078,57 m.; deste, segue com azimute de 138°30'05" e distância de 7,41 m., até o vértice 35, de coordenadas N 8.272.195,26 m. e E 190.083,48 m.; deste, segue com azimute de 136°51'57" e distância de 2,89 m., até o vértice 36, de coordenadas N 8.272.193,15 m. e E 190.085,46 m.; deste, segue com azimute de 133°57'31" e distância de 11,02 m., até o vértice 37, de coordenadas N 8.272.185,50 m. e E 190.093,39 m.; deste, segue com azimute de 133°34'16" e distância de 9,36 m., até o vértice 38, de coordenadas N 8.272.179,05 m. e E 190.100,17 m.; deste, segue com azimute de 131°58'35" e distância de 7,91 m., até o vértice 39, de coordenadas N 8.272.173,76 m. e E 190.106,05 m.; deste, segue com azimute de 131°14'59" e distância de 8,43 m., até o vértice 40, de coordenadas N 8.272.168,20 m. e E 190.112,39 m.; deste, segue com azimute de 131°25'16" e distância de 4,50 m., até o vértice 41, de coordenadas N 8.272.165,22 m. e E 190.115,77 m.; deste, segue com azimute de 131°25'15" e distância de 14,53 m., até o vértice 42, de coordenadas N 8.272.155,61 m. e E 190.126,66 m.; deste, segue com azimute de 131°13'24" e distância de 11,49 m., até o vértice 43, de coordenadas N 8.272.148,04 m. e E 190.135,30 m.; deste, segue com azimute de 132°05'17" e distância de 11,41 m., até o vértice 44, de coordenadas N 8.272.140,39 m. e E 190.143,77 m.; deste, segue com azimute de 132°43'54" e distância de 10,18 m., até o vértice 45, de coordenadas N 8.272.133,48 m. e E 190.151,25 m.; deste, segue com azimute de 134°02'23" e distância de 12,66 m., até o vértice 46, de coordenadas N 8.272.124,68 m. e E 190.160,35 m.; deste, segue com azimute de 133°46'30" e distância de 8,27 m., até o vértice 47, de coordenadas N 8.272.118,96 m. e E 190.166,32 m.; deste, segue com azimute de 132°55'41" e distância de 10,95 m., até o vértice 48, de coordenadas N 8.272.111,50 m. e E 190.174,34 m.; deste, segue com azimute de 133°18'48" e distância de 12,49 m., até o vértice 49, de coordenadas N 8.272.102,93 m. e E 190.183,43 m.; deste, segue com azimute de 130°52'04" e distância de 12,36 m., até o vértice 50, de coordenadas N 8.272.094,84 m. e E 190.192,78 m.; deste, segue com azimute de 131°03'40" e distância de 11,22 m., até o vértice 51, de coordenadas N 8.272.087,47 m. e E 190.201,24 m.; deste, segue com azimute de 130°51'33" e distância de 21,94 m., até o vértice 52, de coordenadas N 8.272.073,12 m. e E 190.217,83 m.; deste, segue com azimute de 131°29'02" e distância de 33,09 m., até o vértice 53, de coordenadas N 8.272.051,20 m. e E 190.242,62 m.; deste, segue com azimute de 132°59'51" e distância de 13,15 m., até o vértice 54, de coordenadas N 8.272.042,23 m. e E 190.252,24 m.; deste, segue com azimute de 143°12'06" e distância de 17,60 m., até o vértice 55, de coordenadas N 8.272.028,14 m. e E 190.262,78 m.; deste, segue com azimute de 144°51'41" e distância de 15,36 m., até o vértice 56, de coordenadas N 8.272.015,58 m. e E 190.271,62 m.; deste, segue com azimute de 142°40'36" e distância de 10,11 m., até o vértice 57, de coordenadas N 8.272.007,54 m. e E 190.277,75 m.; deste, segue com azimute de 143°05'31" e distância de 9,04 m., até o vértice 58, de coordenadas N 8.272.000,31 m. e E 190.283,18 m.; deste, segue com azimute de 139°38'30" e distância de 10,75 m., até o vértice 59, de coordenadas N 8.271.992,12 m. e E 190.290,14 m.; deste, segue com azimute de 137°12'55" e distância de 11,16 m., até o vértice 60, de coordenadas N 8.271.983,93 m. e E 190.297,72 m.; deste, segue com azimute de 136°28'57" e distância de 7,65 m., até o vértice 61, de coordenadas N 8.271.978,38 m. e E 190.302,99 m.; deste, segue com azimute de 138°26'42" e distância de 8,47 m., até o vértice 62, de coordenadas N 8.271.972,04 m. e E 190.308,61 m.; deste, segue com azimute de 142°24'51" e distância de 8,16

m., até o vértice 63, de coordenadas N 8.271.965,57 m. e E 190.313,59 m.; deste, segue com azimute de 140°31'31" e distância de 11,97 m., até o vértice 64, de coordenadas N 8.271.956,33 m. e E 190.321,20 m.; deste, segue com azimute de 147°09'23" e distância de 22,53 m., até o vértice 65, de coordenadas N 8.271.937,40 m. e E 190.333,42 m.; deste, segue com azimute de 151°11'25" e distância de 22,95 m., até o vértice 66, de coordenadas N 8.271.917,29 m. e E 190.344,48 m.; deste, segue com azimute de 153°19'48" e distância de 14,64 m., até o vértice 67, de coordenadas N 8.271.904,21 m. e E 190.351,05 m.; deste, segue com azimute de 159°45'35" e distância de 9,13 m., até o vértice 68, de coordenadas N 8.271.895,64 m. e E 190.354,21 m.; deste, segue com azimute de 160°00'18" e distância de 20,56 m., até o vértice 69, de coordenadas N 8.271.876,32 m. e E 190.361,24 m.; deste, segue com azimute de 155°41'02" e distância de 18,92 m., até o vértice 70, de coordenadas N 8.271.859,08 m. e E 190.369,03 m.; deste, segue com azimute de 148°57'14" e distância de 15,51 m., até o vértice 71, de coordenadas N 8.271.845,79 m. e E 190.377,03 m.; deste, segue com azimute de 149°41'35" e distância de 21,24 m., até o vértice 72, de coordenadas N 8.271.827,45 m. e E 190.387,75 m.; deste, segue com azimute de 160°14'48" e distância de 23,64 m., até o vértice 73, de coordenadas N 8.271.805,20 m. e E 190.395,74 m.; deste, segue com azimute de 156°33'58" e distância de 16,95 m., até o vértice 74, de coordenadas N 8.271.789,65 m. e E 190.402,48 m.; deste, segue com azimute de 156°57'00" e distância de 9,12 m., até o vértice 75, de coordenadas N 8.271.781,26 m. e E 190.406,05 m.; deste, segue com azimute de 156°31'46" e distância de 13,01 m., até o vértice 76, de coordenadas N 8.271.769,33 m. e E 190.411,23 m.; deste, segue com azimute de 161°15'16" e distância de 7,00 m., até o vértice 77, de coordenadas N 8.271.762,70 m. e E 190.413,48 m.; deste, segue com azimute de 160°33'20" e distância de 7,18 m., até o vértice 78, de coordenadas N 8.271.755,93 m. e E 190.415,87 m.; deste, segue com azimute de 159°26'05" e distância de 7,23 m., até o vértice 79, de coordenadas N 8.271.749,16 m. e E 190.418,41 m.; deste, segue com azimute de 158°54'28" e distância de 9,75 m., até o vértice 80, de coordenadas N 8.271.740,06 m. e E 190.421,92 m.; deste, segue com azimute de 159°22'01" e distância de 6,10 m., até o vértice 81, de coordenadas N 8.271.734,35 m. e E 190.424,07 m.; deste, segue com azimute de 162°17'49" e distância de 8,91 m., até o vértice 82, de coordenadas N 8.271.725,86 m. e E 190.426,78 m.; deste, segue com azimute de 164°58'14" e distância de 9,80 m., até o vértice 83, de coordenadas N 8.271.716,40 m. e E 190.429,32 m.; deste, segue com azimute de 166°41'41" e distância de 9,12 m., até o vértice 84, de coordenadas N 8.271.707,52 m. e E 190.431,42 m.; deste, segue com azimute de 169°14'42" e distância de 13,77 m., até o vértice 85, de coordenadas N 8.271.693,99 m. e E 190.433,99 m.; deste, segue com azimute de 164°34'40" e distância de 15,34 m., até o vértice 86, de coordenadas N 8.271.679,20 m. e E 190.438,07 m.; deste, segue com azimute de 155°58'35" e distância de 11,40 m., até o vértice 87, de coordenadas N 8.271.668,79 m. e E 190.442,71 m.; deste, segue com azimute de 155°22'35" e distância de 6,34 m., até o vértice 88, de coordenadas N 8.271.663,03 m. e E 190.445,35 m.; deste, segue com azimute de 158°04'07" e distância de 8,19 m., até o vértice 89, de coordenadas N 8.271.655,43 m. e E 190.448,41 m.; deste, segue com azimute de 159°44'10" e distância de 8,72 m., até o vértice 90, de coordenadas N 8.271.647,25 m. e E 190.451,43 m.; deste, segue com azimute de 157°05'11" e distância de 7,13 m., até o vértice 91, de coordenadas N 8.271.640,69 m. e E 190.454,21 m.; deste, segue com azimute de 157°05'11" e distância de 7,13 m., até o vértice 92, de coordenadas N 8.271.634,12 m. e E 190.456,98 m.; deste, segue com azimute de 157°06'43" e distância de 9,20 m., até o vértice 93, de coordenadas N 8.271.625,64 m. e E 190.460,56 m.; deste, segue com azimute de 167°20'00" e distância de 4,06 m., até o vértice 94, de coordenadas N 8.271.621,68 m. e E 190.461,45 m.; deste, segue com azimute de 179°35'09" e distância de 4,15 m., até o vértice 95, de coordenadas N 8.271.617,53 m. e E 190.461,48 m.; deste, segue com azimute de 177°40'38" e distância de 5,67 m., até o vértice 96, de coordenadas N 8.271.611,86 m. e E 190.461,71 m.; deste, segue com azimute de 171°57'44" e distância de 6,15

m., até o vértice 97, de coordenadas N 8.271.605,77 m. e E 190.462,57 m.; deste, segue com azimute de 161°35'16" e distância de 8,01 m., até o vértice 98, de coordenadas N 8.271.598,17 m. e E 190.465,10 m.; deste, segue com azimute de 156°55'04" e distância de 14,21 m., até o vértice 99, de coordenadas N 8.271.585,10 m. e E 190.470,67 m.; deste, segue com azimute de 154°00'09" e distância de 1,75 m., até o vértice 100, de coordenadas N 8.271.583,53 m. e E 190.471,44 m.; deste, segue com azimute de 161°51'53" e distância de 13,15 m., até o vértice 101, de coordenadas N 8.271.571,03 m. e E 190.475,53 m.; deste, segue com azimute de 161°51'52" e distância de 13,15 m., até o vértice 102, de coordenadas N 8.271.558,54 m. e E 190.479,62 m.; deste, segue com azimute de 158°14'39" e distância de 13,13 m., até o vértice 103, de coordenadas N 8.271.546,34 m. e E 190.484,49 m.; deste, segue com azimute de 156°30'13" e distância de 6,10 m., até o vértice 104, de coordenadas N 8.271.540,75 m. e E 190.486,92 m.; deste, segue com azimute de 154°54'28" e distância de 1,41 m., até o vértice 105, de coordenadas N 8.271.539,47 m. e E 190.487,52 m.; deste, segue com azimute de 154°54'33" e distância de 4,70 m., até o vértice 106, de coordenadas N 8.271.535,21 m. e E 190.489,51 m.; deste, segue com azimute de 146°36'00" e distância de 5,77 m., até o vértice 107, de coordenadas N 8.271.530,39 m. e E 190.492,69 m.; deste, segue com azimute de 121°33'36" e distância de 9,73 m., até o vértice 108, de coordenadas N 8.271.525,30 m. e E 190.500,98 m.; deste, segue com azimute de 105°47'34" e distância de 10,50 m., até o vértice 109, de coordenadas N 8.271.522,44 m. e E 190.511,09 m.; deste, segue com azimute de 116°24'43" e distância de 9,88 m., até o vértice 110, de coordenadas N 8.271.518,05 m. e E 190.519,93 m.; deste, segue com azimute de 136°02'40" e distância de 7,69 m., até o vértice 111, de coordenadas N 8.271.512,51 m. e E 190.525,27 m.; deste, segue com azimute de 144°25'19" e distância de 7,91 m., até o vértice 112, de coordenadas N 8.271.506,08 m. e E 190.529,88 m.; deste, segue com azimute de 154°19'38" e distância de 7,56 m., até o vértice 113, de coordenadas N 8.271.499,27 m. e E 190.533,15 m.; deste, segue com azimute de 170°47'44" e distância de 7,05 m., até o vértice 114, de coordenadas N 8.271.492,31 m. e E 190.534,28 m.; deste, segue com azimute de 170°47'38" e distância de 2,07 m., até o vértice 115, de coordenadas N 8.271.490,26 m. e E 190.534,61 m.; deste, segue com azimute de 183°25'17" e distância de 9,59 m., até o vértice 116, de coordenadas N 8.271.480,69 m. e E 190.534,04 m.; deste, segue com azimute de 186°40'22" e distância de 3,52 m., até o vértice 117, de coordenadas N 8.271.477,19 m. e E 190.533,63 m.; deste, segue com azimute de 186°40'23" e distância de 5,85 m., até o vértice 118, de coordenadas N 8.271.471,38 m. e E 190.532,95 m.; deste, segue com azimute de 186°46'19" e distância de 7,29 m., até o vértice 119, de coordenadas N 8.271.464,14 m. e E 190.532,09 m.; deste, segue com azimute de 189°46'50" e distância de 7,16 m., até o vértice 120, de coordenadas N 8.271.457,08 m. e E 190.530,87 m.; deste, segue com azimute de 193°01'17" e distância de 7,22 m., até o vértice 121, de coordenadas N 8.271.450,04 m. e E 190.529,24 m.; deste, segue com azimute de 197°50'12" e distância de 3,38 m., até o vértice 122, de coordenadas N 8.271.446,83 m. e E 190.528,21 m.; deste, segue com azimute de 197°50'15" e distância de 5,72 m., até o vértice 123, de coordenadas N 8.271.441,38 m. e E 190.526,46 m.; deste, segue com azimute de 201°32'35" e distância de 18,55 m., até o vértice 124, de coordenadas N 8.271.424,13 m. e E 190.519,65 m.; deste, segue com azimute de 121°12'26" e distância de 289,37 m., até o vértice 125, de coordenadas N 8.271.274,20 m. e E 190.767,14 m.; deste, segue com azimute de 64°08'51" e distância de 16,76 m., até o vértice 126, de coordenadas N 8.271.281,50 m. e E 190.782,22 m.; deste, segue com azimute de 64°08'52" e distância de 12,66 m., até o vértice 127, de coordenadas N 8.271.287,02 m. e E 190.793,61 m.; deste, segue com azimute de 64°08'54" e distância de 4,10 m., até o vértice 128, de coordenadas N 8.271.288,81 m. e E 190.797,30 m.; deste, segue com azimute de 62°39'09" e distância de 16,75 m., até o vértice 129, de coordenadas N 8.271.296,51 m. e E 190.812,18 m.; deste, segue com azimute de 60°07'39" e distância de 14,86 m., até o vértice 130, de coordenadas N 8.271.303,91 m. e E 190.825,06 m.; deste, segue com azimute de 58°48'32" e distância

de 14,88 m., até o vértice 131, de coordenadas N 8.271.311,61 m. e E 190.837,79 m.; deste, segue com azimute de 60°06'23" e distância de 34,00 m., até o vértice 132, de coordenadas N 8.271.328,56 m. e E 190.867,27 m.; deste, segue com azimute de 61°23'37" e distância de 19,12 m., até o vértice 133, de coordenadas N 8.271.337,71 m. e E 190.884,05 m.; deste, segue com azimute de 61°41'24" e distância de 19,08 m., até o vértice 134, de coordenadas N 8.271.346,76 m. e E 190.900,85 m.; deste, segue com azimute de 62°19'32" e distância de 34,63 m., até o vértice 135, de coordenadas N 8.271.362,84 m. e E 190.931,52 m.; deste, segue com azimute de 61°41'32" e distância de 17,36 m., até o vértice 136, de coordenadas N 8.271.371,08 m. e E 190.946,81 m.; deste, segue com azimute de 58°06'13" e distância de 15,87 m., até o vértice 137, de coordenadas N 8.271.379,46 m. e E 190.960,28 m.; deste, segue com azimute de 57°26'12" e distância de 15,94 m., até o vértice 138, de coordenadas N 8.271.388,04 m. e E 190.973,71 m.; deste, segue com azimute de 64°20'51" e distância de 15,69 m., até o vértice 139, de coordenadas N 8.271.394,83 m. e E 190.987,85 m.; deste, segue com azimute de 74°57'10" e distância de 8,66 m., até o vértice 140, de coordenadas N 8.271.397,08 m. e E 190.996,21 m.; deste, segue com azimute de 74°57'08" e distância de 2,74 m., até o vértice 141, de coordenadas N 8.271.397,79 m. e E 190.998,86 m.; deste, segue com azimute de 79°55'16" e distância de 11,56 m., até o vértice 142, de coordenadas N 8.271.399,81 m. e E 191.010,24 m.; deste, segue com azimute de 79°06'26" e distância de 11,50 m., até o vértice 143, de coordenadas N 8.271.401,99 m. e E 191.021,53 m.; deste, segue com azimute de 77°15'24" e distância de 13,09 m., até o vértice 144, de coordenadas N 8.271.404,87 m. e E 191.034,30 m.; deste, segue com azimute de 76°17'35" e distância de 13,03 m., até o vértice 145, de coordenadas N 8.271.407,96 m. e E 191.046,95 m.; deste, segue com azimute de 72°21'11" e distância de 12,95 m., até o vértice 146, de coordenadas N 8.271.411,89 m. e E 191.059,29 m.; deste, segue com azimute de 62°17'38" e distância de 4,57 m., até o vértice 147, de coordenadas N 8.271.414,01 m. e E 191.063,34 m.; deste, segue com azimute de 62°17'35" e distância de 13,11 m., até o vértice 148, de coordenadas N 8.271.420,11 m. e E 191.074,94 m.; deste, segue com azimute de 57°05'21" e distância de 17,96 m., até o vértice 149, de coordenadas N 8.271.429,86 m. e E 191.090,02 m.; deste, segue com azimute de 64°51'27" e distância de 7,64 m., até o vértice 150, de coordenadas N 8.271.433,11 m. e E 191.096,93 m.; deste, segue com azimute de 64°51'29" e distância de 9,93 m., até o vértice 151, de coordenadas N 8.271.437,33 m. e E 191.105,92 m.; deste, segue com azimute de 76°59'09" e distância de 15,43 m., até o vértice 152, de coordenadas N 8.271.440,80 m. e E 191.120,95 m.; deste, segue com azimute de 83°35'02" e distância de 14,09 m., até o vértice 153, de coordenadas N 8.271.442,37 m. e E 191.134,95 m.; deste, segue com azimute de 83°34'52" e distância de 1,66 m., até o vértice 154, de coordenadas N 8.271.442,56 m. e E 191.136,60 m.; deste, segue com azimute de 89°38'36" e distância de 12,40 m., até o vértice 155, de coordenadas N 8.271.442,64 m. e E 191.149,00 m.; deste, segue com azimute de 100°00'05" e distância de 36,31 m., até o vértice 156, de coordenadas N 8.271.436,33 m. e E 191.184,76 m.; deste, segue com azimute de 106°40'51" e distância de 35,83 m., até o vértice 157, de coordenadas N 8.271.426,05 m. e E 191.219,08 m.; deste, segue com azimute de 109°18'27" e distância de 7,87 m., até o vértice 158, de coordenadas N 8.271.423,44 m. e E 191.226,51 m.; deste, segue com azimute de 109°18'27" e distância de 9,33 m., até o vértice 159, de coordenadas N 8.271.420,36 m. e E 191.235,31 m.; deste, segue com azimute de 108°23'18" e distância de 5,73 m., até o vértice 160, de coordenadas N 8.271.418,55 m. e E 191.240,75 m.; deste, segue com azimute de 107°55'43" e distância de 5,20 m., até o vértice 161, de coordenadas N 8.271.416,95 m. e E 191.245,69 m.; deste, segue com azimute de 107°55'45" e distância de 6,53 m., até o vértice 162, de coordenadas N 8.271.414,94 m. e E 191.251,90 m.; deste, segue com azimute de 107°25'00" e distância de 3,99 m., até o vértice 163, de coordenadas N 8.271.413,75 m. e E 191.255,71 m.; deste, segue com azimute de 103°21'47" e distância de 6,33 m., até o vértice 164, de coordenadas N 8.271.412,29 m. e E 191.261,87 m.; deste, segue com azimute de 110°08'53" e

distância de 5,24 m., até o vértice 165, de coordenadas N 8.271.410,48 m. e E 191.266,79 m.; deste, segue com azimute de 103°51'06" e distância de 43,35 m., até o vértice 166, de coordenadas N 8.271.400,10 m. e E 191.308,88 m.; deste, segue com azimute de 114°06'10" e distância de 10,42 m., até o vértice 167, de coordenadas N 8.271.395,85 m. e E 191.318,39 m.; deste, segue com azimute de 117°20'07" e distância de 7,27 m., até o vértice 168, de coordenadas N 8.271.392,51 m. e E 191.324,85 m.; deste, segue com azimute de 117°20'06" e distância de 4,45 m., até o vértice 169, de coordenadas N 8.271.390,47 m. e E 191.328,80 m.; deste, segue com azimute de 118°24'08" e distância de 11,74 m., até o vértice 170, de coordenadas N 8.271.384,89 m. e E 191.339,12 m.; deste, segue com azimute de 124°07'13" e distância de 6,58 m., até o vértice 171, de coordenadas N 8.271.381,19 m. e E 191.344,57 m.; deste, segue com azimute de 124°39'43" e distância de 6,60 m., até o vértice 172, de coordenadas N 8.271.377,44 m. e E 191.349,99 m.; deste, segue com azimute de 107°17'59" e distância de 5,97 m., até o vértice 173, de coordenadas N 8.271.375,67 m. e E 191.355,69 m.; deste, segue com azimute de 74°00'32" e distância de 9,98 m., até o vértice 174, de coordenadas N 8.271.378,41 m. e E 191.365,29 m.; deste, segue com azimute de 64°50'51" e distância de 5,52 m., até o vértice 175, de coordenadas N 8.271.380,76 m. e E 191.370,29 m.; deste, segue com azimute de 59°11'47" e distância de 9,61 m., até o vértice 176, de coordenadas N 8.271.385,68 m. e E 191.378,54 m.; deste, segue com azimute de 67°00'00" e distância de 4,66 m., até o vértice 177, de coordenadas N 8.271.387,50 m. e E 191.382,83 m.; deste, segue com azimute de 89°15'37" e distância de 6,49 m., até o vértice 178, de coordenadas N 8.271.387,59 m. e E 191.389,32 m.; deste, segue com azimute de 103°42'23" e distância de 6,88 m., até o vértice 179, de coordenadas N 8.271.385,96 m. e E 191.396,00 m.; deste, segue com azimute de 103°42'26" e distância de 6,88 m., até o vértice 180, de coordenadas N 8.271.384,33 m. e E 191.402,69 m.; deste, segue com azimute de 122°32'32" e distância de 26,66 m., até o vértice 181, de coordenadas N 8.271.369,99 m. e E 191.425,16 m.; deste, segue com azimute de 126°04'08" e distância de 5,24 m., até o vértice 182, de coordenadas N 8.271.366,90 m. e E 191.429,40 m.; deste, segue com azimute de 135°52'36" e distância de 20,03 m., até o vértice 183, de coordenadas N 8.271.352,52 m. e E 191.443,34 m.; deste, segue com azimute de 145°51'55" e distância de 6,85 m., até o vértice 184, de coordenadas N 8.271.346,85 m. e E 191.447,19 m.; deste, segue com azimute de 150°29'13" e distância de 13,87 m., até o vértice 185, de coordenadas N 8.271.334,78 m. e E 191.454,02 m.; deste, segue com azimute de 153°17'12" e distância de 14,01 m., até o vértice 186, de coordenadas N 8.271.322,27 m. e E 191.460,32 m.; deste, segue com azimute de 152°57'47" e distância de 7,00 m., até o vértice 187, de coordenadas N 8.271.316,04 m. e E 191.463,50 m.; deste, segue com azimute de 150°40'03" e distância de 11,56 m., até o vértice 188, de coordenadas N 8.271.305,96 m. e E 191.469,16 m.; deste, segue com azimute de 62°29'49" e distância de 9,28 m., até o vértice 189, de coordenadas N 8.271.310,24 m. e E 191.477,39 m.; deste, segue com azimute de 60°31'52" e distância de 11,51 m., até o vértice 190, de coordenadas N 8.271.315,90 m. e E 191.487,41 m.; deste, segue com azimute de 46°03'33" e distância de 19,76 m., até o vértice 191, de coordenadas N 8.271.329,61 m. e E 191.501,64 m.; deste, segue com azimute de 36°34'18" e distância de 12,21 m., até o vértice 192, de coordenadas N 8.271.339,42 m. e E 191.508,91 m.; deste, segue com azimute de 36°34'18" e distância de 20,48 m., até o vértice 193, de coordenadas N 8.271.355,86 m. e E 191.521,11 m.; deste, segue com azimute de 36°34'17" e distância de 8,24 m., até o vértice 194, de coordenadas N 8.271.362,48 m. e E 191.526,02 m.; deste, segue com azimute de 30°10'29" e distância de 25,00 m., até o vértice 195, de coordenadas N 8.271.384,10 m. e E 191.538,59 m.; deste, segue com azimute de 26°19'43" e distância de 25,99 m., até o vértice 196, de coordenadas N 8.271.407,39 m. e E 191.550,12 m.; deste, segue com azimute de 24°21'57" e distância de 10,76 m., até o vértice 197, de coordenadas N 8.271.417,19 m. e E 191.554,55 m.; deste, segue com azimute de 4°10'17" e distância de 6,97 m., até o vértice 198, de coordenadas N 8.271.424,14 m. e E 191.555,06 m.; deste, segue com

azimute de 341°01'38" e distância de 5,28 m., até o vértice 199, de coordenadas N 8.271.429,14 m. e E 191.553,34 m.; deste, segue com azimute de 333°45'33" e distância de 6,89 m., até o vértice 200, de coordenadas N 8.271.435,32 m. e E 191.550,30 m.; deste, segue com azimute de 330°29'55" e distância de 5,46 m., até o vértice 201, de coordenadas N 8.271.440,06 m. e E 191.547,61 m.; deste, segue com azimute de 329°17'55" e distância de 5,47 m., até o vértice 202, de coordenadas N 8.271.444,77 m. e E 191.544,82 m.; deste, segue com azimute de 339°07'32" e distância de 4,62 m., até o vértice 203, de coordenadas N 8.271.449,09 m. e E 191.543,17 m.; deste, segue com azimute de 358°36'01" e distância de 5,67 m., até o vértice 204, de coordenadas N 8.271.454,75 m. e E 191.543,03 m.; deste, segue com azimute de 14°55'58" e distância de 10,53 m., até o vértice 205, de coordenadas N 8.271.464,93 m. e E 191.545,75 m.; deste, segue com azimute de 16°54'28" e distância de 16,31 m., até o vértice 206, de coordenadas N 8.271.480,53 m. e E 191.550,49 m.; deste, segue com azimute de 17°29'48" e distância de 5,52 m., até o vértice 207, de coordenadas N 8.271.485,80 m. e E 191.552,15 m.; deste, segue com azimute de 20°37'07" e distância de 8,13 m., até o vértice 208, de coordenadas N 8.271.493,41 m. e E 191.555,01 m.; ponto situado às margens do Ribeirão da Contagem deste, segue margeando o Ribeirão da Contagem, até o vértice 209, de coordenadas N 8.271.672,16 m. e E 191.718,59 m.; deste, segue com azimute de 77°23'38" e distância de 9,91 m., até o vértice 210, de coordenadas N 8.271.674,32 m. e E 191.728,26 m.; deste, segue com azimute de 82°33'50" e distância de 17,43 m., até o vértice 211, de coordenadas N 8.271.676,57 m. e E 191.745,54 m.; deste, segue com azimute de 76°41'57" e distância de 15,32 m., até o vértice 212, de coordenadas N 8.271.680,10 m. e E 191.760,45 m.; deste, segue com azimute de 70°01'24" e distância de 11,35 m., até o vértice 213, de coordenadas N 8.271.683,97 m. e E 191.771,12 m.; deste, segue com azimute de 67°19'31" e distância de 9,90 m., até o vértice 214, de coordenadas N 8.271.687,79 m. e E 191.780,26 m.; deste, segue com azimute de 66°45'00" e distância de 15,66 m., até o vértice 215, de coordenadas N 8.271.693,97 m. e E 191.794,64 m.; deste, segue com azimute de 69°25'47" e distância de 10,81 m., até o vértice 216, de coordenadas N 8.271.697,77 m. e E 191.804,76 m.; deste, segue com azimute de 61°37'00" e distância de 8,70 m., até o vértice 217, de coordenadas N 8.271.701,91 m. e E 191.812,41 m.; deste, segue com azimute de 54°22'29" e distância de 5,83 m., até o vértice 218, de coordenadas N 8.271.705,30 m. e E 191.817,15 m.; deste, segue com azimute de 48°07'37" e distância de 3,99 m., até o vértice 219, de coordenadas N 8.271.707,96 m. e E 191.820,12 m.; deste, segue com azimute de 47°08'43" e distância de 2,00 m., até o vértice 220, de coordenadas N 8.271.709,33 m. e E 191.821,59 m.; deste, segue com azimute de 106°23'14" e distância de 6,81 m., até o vértice 221, de coordenadas N 8.271.707,40 m. e E 191.828,13 m.; deste, segue com azimute de 59°15'12" e distância de 7,96 m., até o vértice 222, de coordenadas N 8.271.711,47 m. e E 191.834,97 m.; deste, segue com azimute de 65°50'38" e distância de 6,65 m., até o vértice 223, de coordenadas N 8.271.714,19 m. e E 191.841,03 m.; deste, segue com azimute de 72°04'49" e distância de 2,75 m., até o vértice 224, de coordenadas N 8.271.715,04 m. e E 191.843,65 m.; deste, segue com azimute de 76°42'40" e distância de 5,51 m., até o vértice 225, de coordenadas N 8.271.716,31 m. e E 191.849,01 m.; deste, segue com azimute de 83°15'54" e distância de 5,37 m., até o vértice 226, de coordenadas N 8.271.716,94 m. e E 191.854,35 m.; deste, segue com azimute de 91°34'59" e distância de 3,66 m., até o vértice 227, de coordenadas N 8.271.716,83 m. e E 191.858,01 m.; deste, segue com azimute de 99°10'45" e distância de 3,68 m., até o vértice 228, de coordenadas N 8.271.716,25 m. e E 191.861,64 m.; deste, segue com azimute de 103°55'28" e distância de 3,73 m., até o vértice 229, de coordenadas N 8.271.715,35 m. e E 191.865,27 m.; deste, segue com azimute de 105°55'39" e distância de 3,77 m., até o vértice 230, de coordenadas N 8.271.714,32 m. e E 191.868,89 m.; deste, segue com azimute de 105°17'51" e distância de 3,77 m., até o vértice 231, de coordenadas N 8.271.713,32 m. e E 191.872,53 m.; deste, segue com azimute de 100°41'02" e distância de 7,31 m., até o vértice 232, de coordenadas N

8.271.711,96 m. e E 191.879,72 m.; deste, segue com azimute de 98°29'00" e distância de 7,17 m., até o vértice 233, de coordenadas N 8.271.710,91 m. e E 191.886,81 m.; deste, segue com azimute de 97°04'50" e distância de 7,18 m., até o vértice 234, de coordenadas N 8.271.710,02 m. e E 191.893,93 m.; deste, segue com azimute de 93°36'17" e distância de 8,51 m., até o vértice 235, de coordenadas N 8.271.709,49 m. e E 191.902,43 m.; deste, segue com azimute de 90°56'58" e distância de 4,94 m., até o vértice 236, de coordenadas N 8.271.709,40 m. e E 191.907,36 m.; deste, segue com azimute de 95°09'07" e distância de 2,42 m., até o vértice 237, de coordenadas N 8.271.709,19 m. e E 191.909,78 m.; deste, segue com azimute de 100°48'46" e distância de 2,39 m., até o vértice 238, de coordenadas N 8.271.708,74 m. e E 191.912,12 m.; deste, segue com azimute de 108°54'17" e distância de 2,92 m., até o vértice 239, de coordenadas N 8.271.707,79 m. e E 191.914,89 m.; deste, segue com azimute de 116°02'47" e distância de 2,95 m., até o vértice 240, de coordenadas N 8.271.706,50 m. e E 191.917,54 m.; deste, segue com azimute de 121°13'59" e distância de 6,03 m., até o vértice 241, de coordenadas N 8.271.703,37 m. e E 191.922,69 m.; deste, segue com azimute de 119°31'14" e distância de 6,00 m., até o vértice 242, de coordenadas N 8.271.700,42 m. e E 191.927,91 m.; deste, segue com azimute de 113°14'09" e distância de 7,24 m., até o vértice 243, de coordenadas N 8.271.697,56 m. e E 191.934,56 m.; deste, segue com azimute de 115°28'07" e distância de 7,18 m., até o vértice 244, de coordenadas N 8.271.694,47 m. e E 191.941,05 m.; deste, segue com azimute de 118°12'24" e distância de 3,57 m., até o vértice 245, de coordenadas N 8.271.692,78 m. e E 191.944,19 m.; deste, segue com azimute de 119°51'13" e distância de 6,36 m., até o vértice 246, de coordenadas N 8.271.689,62 m. e E 191.949,71 m.; deste, segue com azimute de 122°49'56" e distância de 5,60 m., até o vértice 247, de coordenadas N 8.271.686,58 m. e E 191.954,41 m.; deste, segue com azimute de 122°25'01" e distância de 5,58 m., até o vértice 248, de coordenadas N 8.271.683,59 m. e E 191.959,13 m.; deste, segue com azimute de 119°39'16" e distância de 2,78 m., até o vértice 249, de coordenadas N 8.271.682,22 m. e E 191.961,54 m.; deste, segue com azimute de 115°37'21" e distância de 5,22 m., até o vértice 250, de coordenadas N 8.271.679,96 m. e E 191.966,24 m.; deste, segue com azimute de 111°34'50" e distância de 5,23 m., até o vértice 251, de coordenadas N 8.271.678,04 m. e E 191.971,10 m.; deste, segue com azimute de 109°05'53" e distância de 10,49 m., até o vértice 252, de coordenadas N 8.271.674,61 m. e E 191.981,02 m.; deste, segue com azimute de 111°41'54" e distância de 10,45 m., até o vértice 253, de coordenadas N 8.271.670,74 m. e E 191.990,72 m.; deste, segue com azimute de 117°17'45" e distância de 8,99 m., até o vértice 254, de coordenadas N 8.271.666,62 m. e E 191.998,71 m.; deste, segue com azimute de 119°32'44" e distância de 9,01 m., até o vértice 255, de coordenadas N 8.271.662,18 m. e E 192.006,55 m.; deste, segue com azimute de 119°46'05" e distância de 4,51 m., até o vértice 256, de coordenadas N 8.271.659,94 m. e E 192.010,46 m.; deste, segue com azimute de 116°33'42" e distância de 12,28 m., até o vértice 257, de coordenadas N 8.271.654,45 m. e E 192.021,44 m.; deste, segue com azimute de 54°17'19" e distância de 47,70 m., até o vértice 258, de coordenadas N 8.271.682,29 m. e E 192.060,17 m.; deste, segue com azimute de 53°42'21" e distância de 3,73 m., até o vértice 259, de coordenadas N 8.271.684,50 m. e E 192.063,18 m.; deste, segue com azimute de 70°41'52" e distância de 2,32 m., até o vértice 260, de coordenadas N 8.271.685,27 m. e E 192.065,37 m.; deste, segue com azimute de 58°24'11" e distância de 19,42 m., até o vértice 261, de coordenadas N 8.271.695,44 m. e E 192.081,91 m.; deste, segue com azimute de 52°22'16" e distância de 20,80 m., até o vértice 262, de coordenadas N 8.271.708,14 m. e E 192.098,38 m.; deste, segue com azimute de 55°21'06" e distância de 26,43 m., até o vértice 263, de coordenadas N 8.271.723,17 m. e E 192.120,13 m.; deste, segue com azimute de 55°31'23" e distância de 9,71 m., até o vértice 264, de coordenadas N 8.271.728,67 m. e E 192.128,13 m.; deste, segue com azimute de 74°09'57" e distância de 10,53 m., até o vértice 265, de coordenadas N 8.271.731,54 m. e E 192.138,27 m.; deste, segue com azimute de 71°59'28" e distância de 27,89 m., até o vértice 266, de

coordenadas N 8.271.740,16 m. e E 192.164,79 m.; deste, segue com azimute de 67°59'44" e distância de 19,82 m., até o vértice 267, de coordenadas N 8.271.747,59 m. e E 192.183,16 m.; deste, segue com azimute de 56°30'23" e distância de 13,58 m., até o vértice 268, de coordenadas N 8.271.755,08 m. e E 192.194,49 m.; deste, segue com azimute de 43°14'43" e distância de 6,41 m., até o vértice 269, de coordenadas N 8.271.759,75 m. e E 192.198,87 m.; deste, segue com azimute de 34°42'09" e distância de 6,09 m., até o vértice 270, de coordenadas N 8.271.764,76 m. e E 192.202,34 m.; deste, segue com azimute de 34°42'12" e distância de 2,66 m., até o vértice 271, de coordenadas N 8.271.766,94 m. e E 192.203,86 m.; deste, segue com azimute de 21°30'47" e distância de 7,77 m., até o vértice 272, de coordenadas N 8.271.774,17 m. e E 192.206,70 m.; deste, segue com azimute de 15°57'58" e distância de 5,59 m., até o vértice 273, de coordenadas N 8.271.779,54 m. e E 192.208,24 m.; deste, segue com azimute de 358°28'14" e distância de 19,22 m., até o vértice 274, de coordenadas N 8.271.798,76 m. e E 192.207,73 m.; deste, segue com azimute de 347°37'37" e distância de 13,56 m., até o vértice 275, de coordenadas N 8.271.812,00 m. e E 192.204,82 m.; deste, segue com azimute de 339°45'06" e distância de 9,18 m., até o vértice 276, de coordenadas N 8.271.820,62 m. e E 192.201,64 m.; deste, segue com azimute de 329°58'53" e distância de 15,70 m., até o vértice 277, de coordenadas N 8.271.834,21 m. e E 192.193,79 m.; deste, segue com azimute de 324°51'00" e distância de 17,07 m., até o vértice 278, de coordenadas N 8.271.848,16 m. e E 192.183,97 m.; deste, segue com azimute de 332°40'23" e distância de 5,11 m., até o vértice 279, de coordenadas N 8.271.852,70 m. e E 192.181,62 m.; deste, segue com azimute de 0°00'00" e distância de 11,13 m., até o vértice 280, de coordenadas N 8.271.863,83 m. e E 192.181,62 m.; deste, segue com azimute de 0°50'40" e distância de 24,02 m., até o vértice 281, de coordenadas N 8.271.887,85 m. e E 192.181,98 m.; ponto situado no eixo da Rodovia DF-150 deste, segue pela Rodovia DF-150, até o vértice 282, de coordenadas N 8.271.021,26 m. e E 192.759,30 m.; deste, segue com azimute de 341°16'41" e distância de 23,65 m., até o vértice 283, de coordenadas N 8.271.043,66 m. e E 192.751,70 m.; deste, segue com azimute de 337°55'55" e distância de 13,20 m., até o vértice 284, de coordenadas N 8.271.055,90 m. e E 192.746,74 m.; deste, segue com azimute de 323°44'47" e distância de 12,30 m., até o vértice 285, de coordenadas N 8.271.065,82 m. e E 192.739,47 m.; deste, segue com azimute de 316°58'30" e distância de 27,14 m., até o vértice 286, de coordenadas N 8.271.085,66 m. e E 192.720,95 m.; deste, segue com azimute de 307°35'45" e distância de 11,67 m., até o vértice 287, de coordenadas N 8.271.092,78 m. e E 192.711,70 m.; deste, segue com azimute de 326°21'27" e distância de 0,67 m., até o vértice 288, de coordenadas N 8.271.093,34 m. e E 192.711,33 m.; deste, segue com azimute de 2°39'16" e distância de 4,83 m., até o vértice 289, de coordenadas N 8.271.098,16 m. e E 192.711,55 m.; deste, segue com azimute de 4°01'35" e distância de 5,12 m., até o vértice 290, de coordenadas N 8.271.103,27 m. e E 192.711,91 m.; deste, segue com azimute de 2°18'28" e distância de 5,08 m., até o vértice 291, de coordenadas N 8.271.108,35 m. e E 192.712,12 m.; deste, segue com azimute de 357°20'56" e distância de 4,98 m., até o vértice 292, de coordenadas N 8.271.113,32 m. e E 192.711,89 m.; deste, segue com azimute de 352°13'14" e distância de 1,64 m., até o vértice 293, de coordenadas N 8.271.114,94 m. e E 192.711,67 m.; deste, segue com azimute de 345°51'53" e distância de 5,13 m., até o vértice 294, de coordenadas N 8.271.119,92 m. e E 192.710,41 m.; deste, segue com azimute de 338°58'44" e distância de 5,17 m., até o vértice 295, de coordenadas N 8.271.124,75 m. e E 192.708,56 m.; deste, segue com azimute de 336°12'41" e distância de 5,22 m., até o vértice 296, de coordenadas N 8.271.129,52 m. e E 192.706,45 m.; deste, segue com azimute de 337°26'10" e distância de 5,22 m., até o vértice 297, de coordenadas N 8.271.134,34 m. e E 192.704,45 m.; deste, segue com azimute de 340°19'45" e distância de 1,73 m., até o vértice 298, de coordenadas N 8.271.135,97 m. e E 192.703,87 m.; deste, segue com azimute de 341°50'49" e distância de 5,02 m., até o vértice 299, de coordenadas N 8.271.140,74 m. e E 192.702,30 m.; deste, segue com azimute de 342°45'00" e

distância de 5,03 m., até o vértice 300, de coordenadas N 8.271.145,55 m. e E 192.700,81 m.; deste, segue com azimute de 343°31'12" e distância de 5,04 m., até o vértice 301, de coordenadas N 8.271.150,38 m. e E 192.699,38 m.; deste, segue com azimute de 344°09'20" e distância de 4,13 m., até o vértice 302, de coordenadas N 8.271.154,36 m. e E 192.698,25 m.; deste, segue com azimute de 344°09'18" e distância de 0,92 m., até o vértice 303, de coordenadas N 8.271.155,24 m. e E 192.698,00 m.; deste, segue com azimute de 344°39'28" e distância de 5,06 m., até o vértice 304, de coordenadas N 8.271.160,12 m. e E 192.696,66 m.; deste, segue com azimute de 345°01'48" e distância de 5,07 m., até o vértice 305, de coordenadas N 8.271.165,03 m. e E 192.695,35 m.; deste, segue com azimute de 345°13'29" e distância de 2,54 m., até o vértice 306, de coordenadas N 8.271.167,48 m. e E 192.694,70 m.; deste, segue com azimute de 344°53'11" e distância de 5,11 m., até o vértice 307, de coordenadas N 8.271.172,41 m. e E 192.693,37 m.; deste, segue com azimute de 344°33'29" e distância de 5,13 m., até o vértice 308, de coordenadas N 8.271.177,36 m. e E 192.692,00 m.; deste, segue com azimute de 344°54'03" e distância de 5,14 m., até o vértice 309, de coordenadas N 8.271.182,32 m. e E 192.690,66 m.; deste, segue com azimute de 345°54'31" e distância de 5,15 m., até o vértice 310, de coordenadas N 8.271.187,31 m. e E 192.689,41 m.; deste, segue com azimute de 347°35'16" e distância de 5,14 m., até o vértice 311, de coordenadas N 8.271.192,33 m. e E 192.688,31 m.; deste, segue com azimute de 349°56'33" e distância de 5,14 m., até o vértice 312, de coordenadas N 8.271.197,39 m. e E 192.687,41 m.; deste, segue com azimute de 352°07'57" e distância de 2,57 m., até o vértice 313, de coordenadas N 8.271.199,94 m. e E 192.687,06 m.; deste, segue com azimute de 354°41'41" e distância de 5,40 m., até o vértice 314, de coordenadas N 8.271.205,31 m. e E 192.686,56 m.; deste, segue com azimute de 357°23'04" e distância de 5,43 m., até o vértice 315, de coordenadas N 8.271.210,74 m. e E 192.686,31 m.; deste, segue com azimute de 358°54'20" e distância de 5,45 m., até o vértice 316, de coordenadas N 8.271.216,19 m. e E 192.686,21 m.; deste, segue com azimute de 359°17'22" e distância de 5,45 m., até o vértice 317, de coordenadas N 8.271.221,65 m. e E 192.686,14 m.; deste, segue com azimute de 358°37'40" e distância de 4,75 m., até o vértice 318, de coordenadas N 8.271.226,39 m. e E 192.686,03 m.; deste, segue com azimute de 356°14'34" e distância de 5,00 m., até o vértice 319, de coordenadas N 8.271.231,38 m. e E 192.685,70 m.; deste, segue com azimute de 354°53'53" e distância de 5,02 m., até o vértice 320, de coordenadas N 8.271.236,39 m. e E 192.685,25 m.; deste, segue com azimute de 356°46'47" e distância de 4,98 m., até o vértice 321, de coordenadas N 8.271.241,36 m. e E 192.684,97 m.; deste, segue com azimute de 2°26'33" e distância de 5,45 m., até o vértice 322, de coordenadas N 8.271.246,80 m. e E 192.685,20 m.; deste, segue com azimute de 7°50'53" e distância de 1,08 m., até o vértice 323, de coordenadas N 8.271.247,88 m. e E 192.685,35 m.; deste, segue com azimute de 13°24'55" e distância de 5,38 m., até o vértice 324, de coordenadas N 8.271.253,11 m. e E 192.686,60 m.; deste, segue com azimute de 19°53'25" e distância de 5,46 m., até o vértice 325, de coordenadas N 8.271.258,24 m. e E 192.688,46 m.; deste, segue com azimute de 22°41'33" e distância de 4,97 m., até o vértice 326, de coordenadas N 8.271.262,83 m. e E 192.690,37 m.; deste, segue com azimute de 22°26'13" e distância de 4,98 m., até o vértice 327, de coordenadas N 8.271.267,43 m. e E 192.692,27 m.; deste, segue com azimute de 21°12'31" e distância de 0,55 m., até o vértice 328, de coordenadas N 8.271.267,94 m. e E 192.692,47 m.; deste, segue com azimute de 24°07'13" e distância de 5,07 m., até o vértice 329, de coordenadas N 8.271.272,57 m. e E 192.694,55 m.; deste, segue com azimute de 24°47'02" e distância de 5,10 m., até o vértice 330, de coordenadas N 8.271.277,20 m. e E 192.696,68 m.; deste, segue com azimute de 17°10'44" e distância de 5,02 m., até o vértice 331, de coordenadas N 8.271.282,00 m. e E 192.698,17 m.; deste, segue com azimute de 4°33'19" e distância de 5,04 m., até o vértice 332, de coordenadas N 8.271.287,02 m. e E 192.698,57 m.; deste, segue com azimute de 1°50'03" e distância de 4,84 m., até o vértice 333, de coordenadas N 8.271.291,86 m. e E 192.698,72 m.; deste, segue com azimute de 4°57'44" e

distância de 5,18 m., até o vértice 334, de coordenadas N 8.271.297,02 m. e E 192.699,17 m.; deste, segue com azimute de 6°24'18" e distância de 5,18 m., até o vértice 335, de coordenadas N 8.271.302,17 m. e E 192.699,75 m.; deste, segue com azimute de 9°18'08" e distância de 5,15 m., até o vértice 336, de coordenadas N 8.271.307,24 m. e E 192.700,58 m.; deste, segue com azimute de 11°49'13" e distância de 1,28 m., até o vértice 337, de coordenadas N 8.271.308,50 m. e E 192.700,84 m.; deste, segue com azimute de 15°12'06" e distância de 5,13 m., até o vértice 338, de coordenadas N 8.271.313,45 m. e E 192.702,19 m.; deste, segue com azimute de 19°33'44" e distância de 5,15 m., até o vértice 339, de coordenadas N 8.271.318,30 m. e E 192.703,91 m.; deste, segue com azimute de 22°04'36" e distância de 5,16 m., até o vértice 340, de coordenadas N 8.271.323,08 m. e E 192.705,85 m.; deste, segue com azimute de 22°46'09" e distância de 5,17 m., até o vértice 341, de coordenadas N 8.271.327,85 m. e E 192.707,85 m.; deste, segue com azimute de 21°47'47" e distância de 4,50 m., até o vértice 342, de coordenadas N 8.271.332,03 m. e E 192.709,52 m.; deste, segue com azimute de 20°08'38" e distância de 5,19 m., até o vértice 343, de coordenadas N 8.271.336,90 m. e E 192.711,31 m.; deste, segue com azimute de 19°44'02" e distância de 5,20 m., até o vértice 344, de coordenadas N 8.271.341,79 m. e E 192.713,06 m.; deste, segue com azimute de 20°47'46" e distância de 5,18 m., até o vértice 345, de coordenadas N 8.271.346,63 m. e E 192.714,90 m.; deste, segue com azimute de 23°21'23" e distância de 5,14 m., até o vértice 346, de coordenadas N 8.271.351,35 m. e E 192.716,94 m.; deste, segue com azimute de 25°51'44" e distância de 1,71 m., até o vértice 347, de coordenadas N 8.271.352,89 m. e E 192.717,69 m.; deste, segue com azimute de 28°25'14" e distância de 5,31 m., até o vértice 348, de coordenadas N 8.271.357,56 m. e E 192.720,21 m.; deste, segue com azimute de 31°18'54" e distância de 5,30 m., até o vértice 349, de coordenadas N 8.271.362,08 m. e E 192.722,97 m.; deste, segue com azimute de 33°04'11" e distância de 5,32 m., até o vértice 350, de coordenadas N 8.271.366,54 m. e E 192.725,87 m.; deste, segue com azimute de 33°41'09" e distância de 4,81 m., até o vértice 351, de coordenadas N 8.271.370,54 m. e E 192.728,53 m.; deste, segue com azimute de 30°39'02" e distância de 5,00 m., até o vértice 352, de coordenadas N 8.271.374,84 m. e E 192.731,08 m.; deste, segue com azimute de 30°09'05" e distância de 5,08 m., até o vértice 353, de coordenadas N 8.271.379,23 m. e E 192.733,63 m.; deste, segue com azimute de 38°27'48" e distância de 5,31 m., até o vértice 354, de coordenadas N 8.271.383,39 m. e E 192.736,94 m.; deste, segue com azimute de 50°56'58" e distância de 2,15 m., até o vértice 355, de coordenadas N 8.271.384,75 m. e E 192.738,61 m.; deste, segue com azimute de 66°25'13" e distância de 2,37 m., até o vértice 356, de coordenadas N 8.271.385,70 m. e E 192.740,78 m.; deste, segue com azimute de 66°25'11" e distância de 2,70 m., até o vértice 357, de coordenadas N 8.271.386,78 m. e E 192.743,26 m.; deste, segue com azimute de 75°14'27" e distância de 5,02 m., até o vértice 358, de coordenadas N 8.271.388,06 m. e E 192.748,12 m.; deste, segue com azimute de 71°23'21" e distância de 3,54 m., até o vértice 359, de coordenadas N 8.271.389,19 m. e E 192.751,47 m.; deste, segue com azimute de 64°47'30" e distância de 5,41 m., até o vértice 360, de coordenadas N 8.271.391,49 m. e E 192.756,37 m.; deste, segue com azimute de 61°23'07" e distância de 5,45 m., até o vértice 361, de coordenadas N 8.271.394,10 m. e E 192.761,15 m.; deste, segue com azimute de 59°00'11" e distância de 5,46 m., até o vértice 362, de coordenadas N 8.271.396,91 m. e E 192.765,83 m.; deste, segue com azimute de 57°48'18" e distância de 2,97 m., até o vértice 363, de coordenadas N 8.271.398,49 m. e E 192.768,34 m.; deste, segue com azimute de 52°01'19" e distância de 1,21 m., até o vértice 364, de coordenadas N 8.271.399,24 m. e E 192.769,30 m.; deste, segue com azimute de 52°01'12" e distância de 4,06 m., até o vértice 365, de coordenadas N 8.271.401,74 m. e E 192.772,50 m.; deste, segue com azimute de 52°22'44" e distância de 5,22 m., até o vértice 366, de coordenadas N 8.271.404,92 m. e E 192.776,63 m.; deste, segue com azimute de 65°09'54" e distância de 2,53 m., até o vértice 367, de coordenadas N 8.271.405,98 m. e E 192.778,92 m.; deste, segue com azimute de 65°10'11" e distância de 0,41 m., até o

vértice 368, de coordenadas N 8.271.406,16 m. e E 192.779,30 m.; deste, segue com azimute de 83°20'57" e distância de 4,97 m., até o vértice 369, de coordenadas N 8.271.406,73 m. e E 192.784,23 m.; deste, segue com azimute de 95°40'30" e distância de 5,24 m., até o vértice 370, de coordenadas N 8.271.406,21 m. e E 192.789,45 m.; deste, segue com azimute de 99°11'02" e distância de 3,13 m., até o vértice 371, de coordenadas N 8.271.405,72 m. e E 192.792,54 m.; deste, segue com azimute de 106°54'53" e distância de 5,21 m., até o vértice 372, de coordenadas N 8.271.404,20 m. e E 192.797,52 m.; deste, segue com azimute de 100°20'44" e distância de 3,94 m., até o vértice 373, de coordenadas N 8.271.403,49 m. e E 192.801,40 m.; deste, segue com azimute de 80°17'37" e distância de 3,50 m., até o vértice 374, de coordenadas N 8.271.404,08 m. e E 192.804,84 m.; deste, segue com azimute de 80°17'48" e distância de 1,61 m., até o vértice 375, de coordenadas N 8.271.404,35 m. e E 192.806,43 m.; deste, segue com azimute de 68°34'15" e distância de 1,09 m., até o vértice 376, de coordenadas N 8.271.404,75 m. e E 192.807,44 m.; deste, segue com azimute de 58°12'40" e distância de 5,13 m., até o vértice 377, de coordenadas N 8.271.407,45 m. e E 192.811,80 m.; deste, segue com azimute de 33°49'57" e distância de 1,68 m., até o vértice 378, de coordenadas N 8.271.408,84 m. e E 192.812,73 m.; deste, segue com azimute de 7°09'29" e distância de 4,27 m., até o vértice 379, de coordenadas N 8.271.413,08 m. e E 192.813,27 m.; deste, segue com azimute de 53°23'15" e distância de 3,90 m., até o vértice 380, de coordenadas N 8.271.415,41 m. e E 192.816,40 m.; deste, segue com azimute de 53°23'22" e distância de 1,10 m., até o vértice 381, de coordenadas N 8.271.416,07 m. e E 192.817,28 m.; deste, segue com azimute de 54°55'52" e distância de 2,82 m., até o vértice 382, de coordenadas N 8.271.417,69 m. e E 192.819,59 m.; deste, segue com azimute de 21°39'33" e distância de 5,04 m., até o vértice 383, de coordenadas N 8.271.422,37 m. e E 192.821,45 m.; deste, segue com azimute de 22°48'38" e distância de 2,58 m., até o vértice 384, de coordenadas N 8.271.424,75 m. e E 192.822,45 m.; deste, segue com azimute de 35°33'30" e distância de 3,20 m., até o vértice 385, de coordenadas N 8.271.427,35 m. e E 192.824,31 m.; deste, segue com azimute de 35°33'51" e distância de 0,58 m., até o vértice 386, de coordenadas N 8.271.427,82 m. e E 192.824,65 m.; deste, segue com azimute de 77°31'09" e distância de 4,09 m., até o vértice 387, de coordenadas N 8.271.428,71 m. e E 192.828,64 m.; deste, segue com azimute de 88°38'39" e distância de 5,05 m., até o vértice 388, de coordenadas N 8.271.428,83 m. e E 192.833,68 m.; deste, segue com azimute de 87°38'22" e distância de 2,70 m., até o vértice 389, de coordenadas N 8.271.428,94 m. e E 192.836,38 m.; deste, segue com azimute de 87°38'27" e distância de 2,54 m., até o vértice 390, de coordenadas N 8.271.429,04 m. e E 192.838,92 m.; deste, segue com azimute de 75°44'35" e distância de 0,54 m., até o vértice 391, de coordenadas N 8.271.429,17 m. e E 192.839,44 m.; deste, segue com azimute de 67°18'12" e distância de 5,16 m., até o vértice 392, de coordenadas N 8.271.431,16 m. e E 192.844,20 m.; deste, segue com azimute de 55°43'57" e distância de 4,85 m., até o vértice 393, de coordenadas N 8.271.433,90 m. e E 192.848,21 m.; deste, segue com azimute de 38°34'10" e distância de 1,10 m., até o vértice 394, de coordenadas N 8.271.434,76 m. e E 192.848,89 m.; deste, segue com azimute de 38°34'19" e distância de 4,10 m., até o vértice 395, de coordenadas N 8.271.437,96 m. e E 192.851,45 m.; deste, segue com azimute de 26°20'11" e distância de 5,02 m., até o vértice 396, de coordenadas N 8.271.442,46 m. e E 192.853,68 m.; deste, segue com azimute de 26°19'17" e distância de 4,62 m., até o vértice 397, de coordenadas N 8.271.446,60 m. e E 192.855,72 m.; deste, segue com azimute de 27°39'41" e distância de 5,22 m., até o vértice 398, de coordenadas N 8.271.451,22 m. e E 192.858,15 m.; deste, segue com azimute de 30°36'24" e distância de 3,72 m., até o vértice 399, de coordenadas N 8.271.454,42 m. e E 192.860,04 m.; deste, segue com azimute de 30°36'28" e distância de 1,20 m., até o vértice 400, de coordenadas N 8.271.455,45 m. e E 192.860,65 m.; deste, segue com azimute de 39°22'20" e distância de 5,27 m., até o vértice 401, de coordenadas N 8.271.459,53 m. e E 192.864,00 m.; deste, segue com azimute de 45°21'13" e distância de 0,64 m., até o vértice 402, de

coordenadas N 8.271.459,98 m. e E 192.864,45 m.; deste, segue com azimute de 45°21'06" e distância de 4,67 m., até o vértice 403, de coordenadas N 8.271.463,26 m. e E 192.867,77 m.; deste, segue com azimute de 48°01'35" e distância de 1,55 m., até o vértice 404, de coordenadas N 8.271.464,30 m. e E 192.868,92 m.; deste, segue com azimute de 53°57'06" e distância de 5,07 m., até o vértice 405, de coordenadas N 8.271.467,28 m. e E 192.873,02 m.; deste, segue com azimute de 56°51'25" e distância de 5,09 m., até o vértice 406, de coordenadas N 8.271.470,06 m. e E 192.877,29 m.; deste, segue com azimute de 50°56'31" e distância de 3,03 m., até o vértice 407, de coordenadas N 8.271.471,97 m. e E 192.879,64 m.; deste, segue com azimute de 43°13'13" e distância de 5,11 m., até o vértice 408, de coordenadas N 8.271.475,69 m. e E 192.883,13 m.; deste, segue com azimute de 38°31'06" e distância de 5,13 m., até o vértice 409, de coordenadas N 8.271.479,70 m. e E 192.886,33 m.; deste, segue com azimute de 37°17'04" e distância de 0,27 m., até o vértice 410, de coordenadas N 8.271.479,92 m. e E 192.886,49 m.; deste, segue com azimute de 31°05'09" e distância de 5,21 m., até o vértice 411, de coordenadas N 8.271.484,38 m. e E 192.889,18 m.; deste, segue com azimute de 26°39'50" e distância de 5,26 m., até o vértice 412, de coordenadas N 8.271.489,08 m. e E 192.891,54 m.; deste, segue com azimute de 33°48'26" e distância de 2,09 m., até o vértice 413, de coordenadas N 8.271.490,82 m. e E 192.892,71 m.; deste, segue com azimute de 33°48'23" e distância de 3,06 m., até o vértice 414, de coordenadas N 8.271.493,36 m. e E 192.894,41 m.; deste, segue com azimute de 43°57'37" e distância de 1,29 m., até o vértice 415, de coordenadas N 8.271.494,29 m. e E 192.895,30 m.; deste, segue com azimute de 51°35'29" e distância de 5,09 m., até o vértice 416, de coordenadas N 8.271.497,45 m. e E 192.899,29 m.; deste, segue com azimute de 58°06'09" e distância de 4,42 m., até o vértice 417, de coordenadas N 8.271.499,79 m. e E 192.903,05 m.; deste, segue com azimute de 64°32'11" e distância de 5,06 m., até o vértice 418, de coordenadas N 8.271.501,96 m. e E 192.907,61 m.; deste, segue com azimute de 60°16'41" e distância de 1,27 m., até o vértice 419, de coordenadas N 8.271.502,59 m. e E 192.908,72 m.; deste, segue com azimute de 47°37'13" e distância de 5,28 m., até o vértice 420, de coordenadas N 8.271.506,15 m. e E 192.912,62 m.; deste, segue com azimute de 35°38'13" e distância de 5,36 m., até o vértice 421, de coordenadas N 8.271.510,51 m. e E 192.915,74 m.; deste, segue com azimute de 34°54'23" e distância de 5,36 m., até o vértice 422, de coordenadas N 8.271.514,90 m. e E 192.918,81 m.; deste, segue com azimute de 37°00'21" e distância de 5,38 m., até o vértice 423, de coordenadas N 8.271.519,20 m. e E 192.922,04 m.; deste, segue com azimute de 35°44'02" e distância de 5,38 m., até o vértice 424, de coordenadas N 8.271.523,57 m. e E 192.925,19 m.; deste, segue com azimute de 36°12'42" e distância de 5,38 m., até o vértice 425, de coordenadas N 8.271.527,91 m. e E 192.928,37 m.; deste, segue com azimute de 38°16'35" e distância de 4,84 m., até o vértice 426, de coordenadas N 8.271.531,71 m. e E 192.931,37 m.; deste, segue com azimute de 42°27'21" e distância de 5,17 m., até o vértice 427, de coordenadas N 8.271.535,52 m. e E 192.934,86 m.; deste, segue com azimute de 44°20'48" e distância de 5,18 m., até o vértice 428, de coordenadas N 8.271.539,23 m. e E 192.938,48 m.; deste, segue com azimute de 41°00'45" e distância de 5,15 m., até o vértice 429, de coordenadas N 8.271.543,12 m. e E 192.941,86 m.; deste, segue com azimute de 36°25'54" e distância de 1,28 m., até o vértice 430, de coordenadas N 8.271.544,15 m. e E 192.942,62 m.; deste, segue com azimute de 34°29'48" e distância de 5,15 m., até o vértice 431, de coordenadas N 8.271.548,40 m. e E 192.945,54 m.; deste, segue com azimute de 29°39'26" e distância de 5,16 m., até o vértice 432, de coordenadas N 8.271.552,88 m. e E 192.948,09 m.; deste, segue com azimute de 22°03'16" e distância de 3,06 m., até o vértice 433, de coordenadas N 8.271.555,71 m. e E 192.949,24 m.; deste, segue com azimute de 9°02'54" e distância de 5,24 m., até o vértice 434, de coordenadas N 8.271.560,89 m. e E 192.950,06 m.; deste, segue com azimute de 10°40'42" e distância de 2,95 m., até o vértice 435, de coordenadas N 8.271.563,78 m. e E 192.950,61 m.; deste, segue com azimute de 10°40'49" e distância de 1,87 m., até o vértice 436, de coordenadas N 8.271.565,62

m. e E 192.950,96 m.; deste, segue com azimute de 32°44'27" e distância de 5,25 m., até o vértice 437, de coordenadas N 8.271.570,04 m. e E 192.953,80 m.; deste, segue com azimute de 49°13'04" e distância de 5,42 m., até o vértice 438, de coordenadas N 8.271.573,58 m. e E 192.957,90 m.; deste, segue com azimute de 57°27'48" e distância de 5,06 m., até o vértice 439, de coordenadas N 8.271.576,30 m. e E 192.962,17 m.; deste, segue com azimute de 59°47'17" e distância de 3,48 m., até o vértice 440, de coordenadas N 8.271.578,06 m. e E 192.965,18 m.; deste, segue com azimute de 62°51'04" e distância de 5,13 m., até o vértice 441, de coordenadas N 8.271.580,39 m. e E 192.969,74 m.; deste, segue com azimute de 63°10'38" e distância de 0,59 m., até o vértice 442, de coordenadas N 8.271.580,66 m. e E 192.970,26 m.; deste, segue com azimute de 13°23'32" e distância de 1,42 m., até o vértice 443, de coordenadas N 8.271.582,04 m. e E 192.970,59 m.; deste, segue com azimute de 33°23'35" e distância de 3,51 m., até o vértice 444, de coordenadas N 8.271.584,97 m. e E 192.972,53 m.; deste, segue com azimute de 31°58'11" e distância de 3,52 m., até o vértice 445, de coordenadas N 8.271.587,96 m. e E 192.974,39 m.; deste, segue com azimute de 31°58'10" e distância de 3,52 m., até o vértice 446, de coordenadas N 8.271.590,94 m. e E 192.976,25 m.; deste, segue com azimute de 33°23'40" e distância de 3,51 m., até o vértice 447, de coordenadas N 8.271.593,87 m. e E 192.978,18 m.; deste, segue com azimute de 36°15'50" e distância de 3,49 m., até o vértice 448, de coordenadas N 8.271.596,69 m. e E 192.980,25 m.; deste, segue com azimute de 40°36'05" e distância de 3,49 m., até o vértice 449, de coordenadas N 8.271.599,34 m. e E 192.982,52 m.; deste, segue com azimute de 46°52'54" e distância de 4,00 m., até o vértice 450, de coordenadas N 8.271.602,07 m. e E 192.985,44 m.; deste, segue com azimute de 50°02'28" e distância de 2,01 m., até o vértice 451, de coordenadas N 8.271.603,36 m. e E 192.986,98 m.; deste, segue com azimute de 50°09'55" e distância de 2,02 m., até o vértice 452, de coordenadas N 8.271.604,66 m. e E 192.988,53 m.; deste, segue com azimute de 48°49'18" e distância de 2,01 m., até o vértice 453, de coordenadas N 8.271.605,98 m. e E 192.990,05 m.; deste, segue com azimute de 45°59'18" e distância de 2,00 m., até o vértice 454, de coordenadas N 8.271.607,37 m. e E 192.991,49 m.; deste, segue com azimute de 40°43'06" e distância de 3,74 m., até o vértice 455, de coordenadas N 8.271.610,21 m. e E 192.993,93 m.; deste, segue com azimute de 38°12'18" e distância de 3,75 m., até o vértice 456, de coordenadas N 8.271.613,16 m. e E 192.996,25 m.; deste, segue com azimute de 41°54'37" e distância de 3,73 m., até o vértice 457, de coordenadas N 8.271.615,93 m. e E 192.998,74 m.; deste, segue com azimute de 48°29'01" e distância de 3,33 m., até o vértice 458, de coordenadas N 8.271.618,14 m. e E 193.001,23 m.; deste, segue com azimute de 51°46'19" e distância de 3,34 m., até o vértice 459, de coordenadas N 8.271.620,21 m. e E 193.003,86 m.; deste, segue com azimute de 52°11'17" e distância de 3,34 m., até o vértice 460, de coordenadas N 8.271.622,26 m. e E 193.006,50 m.; deste, segue com azimute de 50°17'39" e distância de 3,72 m., até o vértice 461, de coordenadas N 8.271.624,64 m. e E 193.009,36 m.; deste, segue com azimute de 50°45'30" e distância de 3,72 m., até o vértice 462, de coordenadas N 8.271.626,99 m. e E 193.012,25 m.; deste, segue com azimute de 55°23'09" e distância de 3,70 m., até o vértice 463, de coordenadas N 8.271.629,09 m. e E 193.015,29 m.; deste, segue com azimute de 63°08'23" e distância de 2,73 m., até o vértice 464, de coordenadas N 8.271.630,33 m. e E 193.017,73 m.; deste, segue com azimute de 66°30'29" e distância de 2,76 m., até o vértice 465, de coordenadas N 8.271.631,43 m. e E 193.020,26 m.; deste, segue com azimute de 62°59'07" e distância de 2,73 m., até o vértice 466, de coordenadas N 8.271.632,67 m. e E 193.022,70 m.; deste, segue com azimute de 57°24'22" e distância de 3,04 m., até o vértice 467, de coordenadas N 8.271.634,31 m. e E 193.025,26 m.; deste, segue com azimute de 53°28'56" e distância de 3,05 m., até o vértice 468, de coordenadas N 8.271.636,12 m. e E 193.027,71 m.; deste, segue com azimute de 47°51'44" e distância de 3,00 m., até o vértice 469, de coordenadas N 8.271.638,14 m. e E 193.029,94 m.; deste, segue com azimute de 40°08'13" e distância de 3,89 m., até o vértice 470, de coordenadas N 8.271.641,11 m. e E 193.032,44 m.;

deste, segue com azimute de 32°48'50" e distância de 3,94 m., até o vértice 471, de coordenadas N 8.271.644,42 m. e E 193.034,58 m.; deste, segue com azimute de 26°48'11" e distância de 3,91 m., até o vértice 472, de coordenadas N 8.271.647,91 m. e E 193.036,34 m.; deste, segue com azimute de 20°06'27" e distância de 2,92 m., até o vértice 473, de coordenadas N 8.271.650,64 m. e E 193.037,34 m.; deste, segue com azimute de 15°35'38" e distância de 2,95 m., até o vértice 474, de coordenadas N 8.271.653,48 m. e E 193.038,13 m.; deste, segue com azimute de 16°07'34" e distância de 2,95 m., até o vértice 475, de coordenadas N 8.271.656,32 m. e E 193.038,95 m.; deste, segue com azimute de 18°25'08" e distância de 2,36 m., até o vértice 476, de coordenadas N 8.271.658,56 m. e E 193.039,70 m.; deste, segue com azimute de 19°01'00" e distância de 2,36 m., até o vértice 477, de coordenadas N 8.271.660,79 m. e E 193.040,47 m.; deste, segue com azimute de 19°26'28" e distância de 2,36 m., até o vértice 478, de coordenadas N 8.271.663,02 m. e E 193.041,25 m.; deste, segue com azimute de 19°41'47" e distância de 2,37 m., até o vértice 479, de coordenadas N 8.271.665,25 m. e E 193.042,05 m.; deste, segue com azimute de 19°46'42" e distância de 2,37 m., até o vértice 480, de coordenadas N 8.271.667,47 m. e E 193.042,85 m.; deste, segue com azimute de 19°41'24" e distância de 2,36 m., até o vértice 481, de coordenadas N 8.271.669,70 m. e E 193.043,65 m.; deste, segue com azimute de 23°43'33" e distância de 3,81 m., até o vértice 482, de coordenadas N 8.271.673,19 m. e E 193.045,18 m.; deste, segue com azimute de 23°51'17" e distância de 3,81 m., até o vértice 483, de coordenadas N 8.271.676,68 m. e E 193.046,73 m.; deste, segue com azimute de 11°34'46" e distância de 3,74 m., até o vértice 484, de coordenadas N 8.271.680,34 m. e E 193.047,48 m.; deste, segue com azimute de 353°36'50" e distância de 2,41 m., até o vértice 485, de coordenadas N 8.271.682,74 m. e E 193.047,21 m.; deste, segue com azimute de 354°38'34" e distância de 2,43 m., até o vértice 486, de coordenadas N 8.271.685,16 m. e E 193.046,98 m.; deste, segue com azimute de 11°42'17" e distância de 2,63 m., até o vértice 487, de coordenadas N 8.271.687,73 m. e E 193.047,52 m.; deste, segue com azimute de 15°02'13" e distância de 2,66 m., até o vértice 488, de coordenadas N 8.271.690,31 m. e E 193.048,21 m.; deste, segue com azimute de 6°04'34" e distância de 2,48 m., até o vértice 489, de coordenadas N 8.271.692,77 m. e E 193.048,47 m.; deste, segue com azimute de 3°03'07" e distância de 2,49 m., até o vértice 490, de coordenadas N 8.271.695,26 m. e E 193.048,60 m.; deste, segue com azimute de 7°34'50" e distância de 2,46 m., até o vértice 491, de coordenadas N 8.271.697,69 m. e E 193.048,93 m.; deste, segue com azimute de 16°55'58" e distância de 3,05 m., até o vértice 492, de coordenadas N 8.271.700,61 m. e E 193.049,81 m.; deste, segue com azimute de 22°37'42" e distância de 3,08 m., até o vértice 493, de coordenadas N 8.271.703,45 m. e E 193.051,00 m.; deste, segue com azimute de 23°33'23" e distância de 3,08 m., até o vértice 494, de coordenadas N 8.271.706,27 m. e E 193.052,23 m.; deste, segue com azimute de 23°39'36" e distância de 3,30 m., até o vértice 495, de coordenadas N 8.271.709,29 m. e E 193.053,55 m.; deste, segue com azimute de 25°30'22" e distância de 3,30 m., até o vértice 496, de coordenadas N 8.271.712,27 m. e E 193.054,97 m.; deste, segue com azimute de 26°30'39" e distância de 3,30 m., até o vértice 497, de coordenadas N 8.271.715,22 m. e E 193.056,44 m.; deste, segue com azimute de 26°40'31" e distância de 3,30 m., até o vértice 498, de coordenadas N 8.271.718,17 m. e E 193.057,92 m.; deste, segue com azimute de 25°59'53" e distância de 3,29 m., até o vértice 499, de coordenadas N 8.271.721,13 m. e E 193.059,37 m.; deste, segue com azimute de 24°28'24" e distância de 3,29 m., até o vértice 500, de coordenadas N 8.271.724,12 m. e E 193.060,73 m.; deste, segue com azimute de 22°10'21" e distância de 3,26 m., até o vértice 501, de coordenadas N 8.271.727,14 m. e E 193.061,96 m.; deste, segue com azimute de 20°23'38" e distância de 3,26 m., até o vértice 502, de coordenadas N 8.271.730,20 m. e E 193.063,10 m.; deste, segue com azimute de 19°42'44" e distância de 3,26 m., até o vértice 503, de coordenadas N 8.271.733,27 m. e E 193.064,20 m.; deste, segue com azimute de 20°07'56" e distância de 3,26 m., até o vértice 504, de coordenadas N 8.271.736,32 m. e E 193.065,32 m.; deste, segue com

azimute de 21°39'13" e distância de 3,25 m., até o vértice 505, de coordenadas N 8.271.739,35 m. e E 193.066,52 m.; deste, segue com azimute de 24°16'57" e distância de 2,67 m., até o vértice 506, de coordenadas N 8.271.741,78 m. e E 193.067,61 m.; deste, segue com azimute de 24°16'39" e distância de 0,58 m., até o vértice 507, de coordenadas N 8.271.742,31 m. e E 193.067,85 m.; deste, segue com azimute de 27°59'11" e distância de 3,03 m., até o vértice 508, de coordenadas N 8.271.744,99 m. e E 193.069,28 m.; deste, segue com azimute de 30°57'47" e distância de 3,04 m., até o vértice 509, de coordenadas N 8.271.747,60 m. e E 193.070,84 m.; deste, segue com azimute de 32°21'21" e distância de 3,05 m., até o vértice 510, de coordenadas N 8.271.750,18 m. e E 193.072,48 m.; deste, segue com azimute de 32°11'34" e distância de 3,05 m., até o vértice 511, de coordenadas N 8.271.752,76 m. e E 193.074,11 m.; deste, segue com azimute de 30°27'48" e distância de 3,05 m., até o vértice 512, de coordenadas N 8.271.755,39 m. e E 193.075,65 m.; deste, segue com azimute de 27°09'32" e distância de 3,04 m., até o vértice 513, de coordenadas N 8.271.758,09 m. e E 193.077,04 m.; deste, segue com azimute de 22°51'26" e distância de 2,06 m., até o vértice 514, de coordenadas N 8.271.759,99 m. e E 193.077,84 m.; deste, segue com azimute de 19°52'02" e distância de 2,06 m., até o vértice 515, de coordenadas N 8.271.761,93 m. e E 193.078,54 m.; deste, segue com azimute de 18°42'23" e distância de 2,07 m., até o vértice 516, de coordenadas N 8.271.763,89 m. e E 193.079,20 m.; deste, segue com azimute de 19°21'28" e distância de 2,07 m., até o vértice 517, de coordenadas N 8.271.765,84 m. e E 193.079,89 m.; deste, segue com azimute de 21°49'51" e distância de 2,06 m., até o vértice 518, de coordenadas N 8.271.767,75 m. e E 193.080,65 m.; deste, segue com azimute de 26°09'26" e distância de 2,05 m., até o vértice 519, de coordenadas N 8.271.769,60 m. e E 193.081,56 m.; deste, segue com azimute de 29°24'16" e distância de 2,64 m., até o vértice 520, de coordenadas N 8.271.771,90 m. e E 193.082,85 m.; deste, segue com azimute de 32°27'18" e distância de 2,65 m., até o vértice 521, de coordenadas N 8.271.774,14 m. e E 193.084,28 m.; deste, segue com azimute de 39°06'12" e distância de 2,55 m., até o vértice 522, de coordenadas N 8.271.776,11 m. e E 193.085,89 m.; deste, segue com azimute de 46°04'05" e distância de 2,50 m., até o vértice 523, de coordenadas N 8.271.777,85 m. e E 193.087,69 m.; deste, segue com azimute de 51°06'31" e distância de 2,58 m., até o vértice 524, de coordenadas N 8.271.779,47 m. e E 193.089,70 m.; deste, segue com azimute de 57°53'43" e distância de 2,58 m., até o vértice 525, de coordenadas N 8.271.780,84 m. e E 193.091,89 m.; deste, segue com azimute de 67°05'31" e distância de 2,53 m., até o vértice 526, de coordenadas N 8.271.781,83 m. e E 193.094,22 m.; deste, segue com azimute de 79°21'39" e distância de 2,48 m., até o vértice 527, de coordenadas N 8.271.782,29 m. e E 193.096,65 m.; deste, segue com azimute de 94°44'40" e distância de 2,51 m., até o vértice 528, de coordenadas N 8.271.782,08 m. e E 193.099,16 m.; deste, segue com azimute de 107°03'36" e distância de 2,90 m., até o vértice 529, de coordenadas N 8.271.781,23 m. e E 193.101,93 m.; deste, segue com azimute de 118°54'19" e distância de 2,91 m., até o vértice 530, de coordenadas N 8.271.779,82 m. e E 193.104,48 m.; deste, segue com azimute de 140°06'36" e distância de 2,37 m., até o vértice 531, de coordenadas N 8.271.778,00 m. e E 193.106,00 m.; deste, segue com azimute de 153°57'14" e distância de 2,50 m., até o vértice 532, de coordenadas N 8.271.775,75 m. e E 193.107,10 m.; deste, segue com azimute de 157°18'22" e distância de 2,51 m., até o vértice 533, de coordenadas N 8.271.773,44 m. e E 193.108,07 m.; deste, segue com azimute de 162°11'48" e distância de 2,44 m., até o vértice 534, de coordenadas N 8.271.771,11 m. e E 193.108,81 m.; deste, segue com azimute de 156°06'33" e distância de 2,36 m., até o vértice 535, de coordenadas N 8.271.768,96 m. e E 193.109,77 m.; deste, segue com azimute de 133°33'26" e distância de 2,27 m., até o vértice 536, de coordenadas N 8.271.767,39 m. e E 193.111,42 m.; deste, segue com azimute de 121°35'34" e distância de 2,29 m., até o vértice 537, de coordenadas N 8.271.766,19 m. e E 193.113,37 m.; deste, segue com azimute de 109°18'50" e distância de 2,62 m., até o vértice 538, de coordenadas N 8.271.765,32 m. e E 193.115,84 m.; deste, segue com azimute de

97°15'58" e distância de 2,68 m., até o vértice 539, de coordenadas N 8.271.764,98 m. e E 193.118,50 m.; deste, segue com azimute de 90°41'41" e distância de 2,61 m., até o vértice 540, de coordenadas N 8.271.764,95 m. e E 193.121,11 m.; deste, segue com azimute de 84°07'37" e distância de 2,27 m., até o vértice 541, de coordenadas N 8.271.765,19 m. e E 193.123,36 m.; deste, segue com azimute de 76°00'24" e distância de 2,31 m., até o vértice 542, de coordenadas N 8.271.765,74 m. e E 193.125,60 m.; deste, segue com azimute de 69°47'52" e distância de 2,34 m., até o vértice 543, de coordenadas N 8.271.766,55 m. e E 193.127,79 m.; deste, segue com azimute de 65°12'18" e distância de 2,34 m., até o vértice 544, de coordenadas N 8.271.767,53 m. e E 193.129,92 m.; deste, segue com azimute de 61°58'56" e distância de 2,30 m., até o vértice 545, de coordenadas N 8.271.768,61 m. e E 193.131,95 m.; deste, segue com azimute de 59°58'56" e distância de 2,21 m., até o vértice 546, de coordenadas N 8.271.769,72 m. e E 193.133,86 m.; deste, segue com azimute de 52°26'37" e distância de 4,57 m., até o vértice 547, de coordenadas N 8.271.772,50 m. e E 193.137,49 m.; deste, segue com azimute de 40°40'22" e distância de 4,58 m., até o vértice 548, de coordenadas N 8.271.775,97 m. e E 193.140,47 m.; deste, segue com azimute de 32°44'45" e distância de 4,68 m., até o vértice 549, de coordenadas N 8.271.779,91 m. e E 193.143,00 m.; deste, segue com azimute de 28°31'07" e distância de 4,77 m., até o vértice 550, de coordenadas N 8.271.784,11 m. e E 193.145,28 m.; deste, segue com azimute de 27°39'07" e distância de 4,78 m., até o vértice 551, de coordenadas N 8.271.788,34 m. e E 193.147,50 m.; deste, segue com azimute de 30°05'20" e distância de 4,69 m., até o vértice 552, de coordenadas N 8.271.792,40 m. e E 193.149,85 m.; deste, segue com azimute de 34°14'45" e distância de 3,94 m., até o vértice 553, de coordenadas N 8.271.795,66 m. e E 193.152,07 m.; deste, segue com azimute de 33°30'09" e distância de 3,94 m., até o vértice 554, de coordenadas N 8.271.798,94 m. e E 193.154,24 m.; deste, segue com azimute de 26°07'37" e distância de 3,80 m., até o vértice 555, de coordenadas N 8.271.802,36 m. e E 193.155,92 m.; deste, segue com azimute de 15°24'12" e distância de 2,74 m., até o vértice 556, de coordenadas N 8.271.805,00 m. e E 193.156,64 m.; deste, segue com azimute de 7°45'07" e distância de 2,77 m., até o vértice 557, de coordenadas N 8.271.807,74 m. e E 193.157,02 m.; deste, segue com azimute de 2°08'42" e distância de 2,82 m., até o vértice 558, de coordenadas N 8.271.810,56 m. e E 193.157,12 m.; deste, segue com azimute de 358°25'31" e distância de 2,85 m., até o vértice 559, de coordenadas N 8.271.813,41 m. e E 193.157,04 m.; deste, segue com azimute de 356°25'46" e distância de 2,85 m., até o vértice 560, de coordenadas N 8.271.816,25 m. e E 193.156,87 m.; deste, segue com azimute de 356°05'00" e distância de 2,80 m., até o vértice 561, de coordenadas N 8.271.819,05 m. e E 193.156,68 m.; deste, segue com azimute de 354°45'13" e distância de 2,90 m., até o vértice 562, de coordenadas N 8.271.821,93 m. e E 193.156,41 m.; deste, segue com azimute de 351°50'34" e distância de 2,91 m., até o vértice 563, de coordenadas N 8.271.824,81 m. e E 193.156,00 m.; deste, segue com azimute de 349°42'47" e distância de 2,92 m., até o vértice 564, de coordenadas N 8.271.827,69 m. e E 193.155,48 m.; deste, segue com azimute de 348°21'08" e distância de 2,93 m., até o vértice 565, de coordenadas N 8.271.830,55 m. e E 193.154,89 m.; deste, segue com azimute de 347°44'34" e distância de 2,93 m., até o vértice 566, de coordenadas N 8.271.833,41 m. e E 193.154,26 m.; deste, segue com azimute de 347°53'09" e distância de 2,92 m., até o vértice 567, de coordenadas N 8.271.836,27 m. e E 193.153,65 m.; deste, segue com azimute de 344°04'37" e distância de 3,15 m., até o vértice 568, de coordenadas N 8.271.839,30 m. e E 193.152,79 m.; deste, segue com azimute de 343°27'41" e distância de 3,16 m., até o vértice 569, de coordenadas N 8.271.842,33 m. e E 193.151,89 m.; deste, segue com azimute de 354°48'35" e distância de 2,91 m., até o vértice 570, de coordenadas N 8.271.845,23 m. e E 193.151,62 m.; deste, segue com azimute de 19°58'26" e distância de 3,54 m., até o vértice 571, de coordenadas N 8.271.848,56 m. e E 193.152,83 m.; deste, segue com azimute de 35°17'15" e distância de 3,82 m., até o vértice 572, de coordenadas N 8.271.851,68 m. e E 193.155,04 m.; deste, segue com azimute de 33°55'10" e

distância de 3,82 m., até o vértice 573, de coordenadas N 8.271.854,85 m. e E 193.157,17 m.; deste, segue com azimute de 27°45'37" e distância de 3,44 m., até o vértice 574, de coordenadas N 8.271.857,89 m. e E 193.158,78 m.; deste, segue com azimute de 26°28'41" e distância de 3,45 m., até o vértice 575, de coordenadas N 8.271.860,98 m. e E 193.160,31 m.; deste, segue com azimute de 23°37'39" e distância de 3,43 m., até o vértice 576, de coordenadas N 8.271.864,13 m. e E 193.161,69 m.; deste, segue com azimute de 20°32'37" e distância de 2,55 m., até o vértice 577, de coordenadas N 8.271.866,52 m. e E 193.162,59 m.; deste, segue com azimute de 18°21'44" e distância de 2,56 m., até o vértice 578, de coordenadas N 8.271.868,95 m. e E 193.163,39 m.; deste, segue com azimute de 16°13'44" e distância de 2,57 m., até o vértice 579, de coordenadas N 8.271.871,42 m. e E 193.164,11 m.; deste, segue com azimute de 14°07'54" e distância de 2,57 m., até o vértice 580, de coordenadas N 8.271.873,91 m. e E 193.164,74 m.; ponto situado às margens do Córrego Bananal deste, segue margeando o Córrego Bananal, até o vértice 581, de coordenadas N 8.273.040,65 m. e E 193.013,41 m.; deste, segue com azimute de 73°10'35" e distância de 2,59 m., até o vértice 582, de coordenadas N 8.273.041,40 m. e E 193.015,89 m.; deste, segue com azimute de 73°10'28" e distância de 2,59 m., até o vértice 583, de coordenadas N 8.273.042,15 m. e E 193.018,37 m.; deste, segue com azimute de 70°25'56" e distância de 2,61 m., até o vértice 584, de coordenadas N 8.273.043,02 m. e E 193.020,82 m.; deste, segue com azimute de 64°04'08" e distância de 2,43 m., até o vértice 585, de coordenadas N 8.273.044,08 m. e E 193.023,00 m.; deste, segue com azimute de 61°44'48" e distância de 2,45 m., até o vértice 586, de coordenadas N 8.273.045,24 m. e E 193.025,16 m.; deste, segue com azimute de 68°01'23" e distância de 2,35 m., até o vértice 587, de coordenadas N 8.273.046,12 m. e E 193.027,34 m.; deste, segue com azimute de 82°41'51" e distância de 2,38 m., até o vértice 588, de coordenadas N 8.273.046,42 m. e E 193.029,70 m.; deste, segue com azimute de 95°42'27" e distância de 2,41 m., até o vértice 589, de coordenadas N 8.273.046,18 m. e E 193.032,09 m.; deste, segue com azimute de 103°02'59" e distância de 2,48 m., até o vértice 590, de coordenadas N 8.273.045,62 m. e E 193.034,50 m.; deste, segue com azimute de 105°14'39" e distância de 2,50 m., até o vértice 591, de coordenadas N 8.273.044,97 m. e E 193.036,91 m.; deste, segue com azimute de 102°34'37" e distância de 2,44 m., até o vértice 592, de coordenadas N 8.273.044,44 m. e E 193.039,30 m.; deste, segue com azimute de 94°32'25" e distância de 2,35 m., até o vértice 593, de coordenadas N 8.273.044,25 m. e E 193.041,64 m.; deste, segue com azimute de 83°18'51" e distância de 3,45 m., até o vértice 594, de coordenadas N 8.273.044,65 m. e E 193.045,07 m.; deste, segue com azimute de 75°05'32" e distância de 3,45 m., até o vértice 595, de coordenadas N 8.273.045,54 m. e E 193.048,40 m.; deste, segue com azimute de 70°23'00" e distância de 3,48 m., até o vértice 596, de coordenadas N 8.273.046,71 m. e E 193.051,68 m.; deste, segue com azimute de 69°07'30" e distância de 3,50 m., até o vértice 597, de coordenadas N 8.273.047,96 m. e E 193.054,95 m.; deste, segue com azimute de 71°14'21" e distância de 3,50 m., até o vértice 598, de coordenadas N 8.273.049,08 m. e E 193.058,27 m.; deste, segue com azimute de 76°45'39" e distância de 3,49 m., até o vértice 599, de coordenadas N 8.273.049,88 m. e E 193.061,66 m.; deste, segue com azimute de 83°37'57" e distância de 3,42 m., até o vértice 600, de coordenadas N 8.273.050,26 m. e E 193.065,06 m.; deste, segue com azimute de 87°55'16" e distância de 3,47 m., até o vértice 601, de coordenadas N 8.273.050,39 m. e E 193.068,53 m.; deste, segue com azimute de 89°50'53" e distância de 3,51 m., até o vértice 602, de coordenadas N 8.273.050,39 m. e E 193.072,04 m.; deste, segue com azimute de 89°31'17" e distância de 3,51 m., até o vértice 603, de coordenadas N 8.273.050,42 m. e E 193.075,55 m.; deste, segue com azimute de 86°56'10" e distância de 3,48 m., até o vértice 604, de coordenadas N 8.273.050,61 m. e E 193.079,02 m.; deste, segue com azimute de 81°59'21" e distância de 3,44 m., até o vértice 605, de coordenadas N 8.273.051,09 m. e E 193.082,43 m.; deste, segue com azimute de 74°44'16" e distância de 3,29 m., até o vértice 606, de coordenadas N 8.273.051,96 m. e E 193.085,61 m.; deste, segue com

azimute de 69°04'25" e distância de 3,34 m., até o vértice 607, de coordenadas N 8.273.053,15 m. e E 193.088,73 m.; deste, segue com azimute de 66°36'50" e distância de 3,37 m., até o vértice 608, de coordenadas N 8.273.054,49 m. e E 193.091,82 m.; deste, segue com azimute de 67°12'48" e distância de 3,35 m., até o vértice 609, de coordenadas N 8.273.055,78 m. e E 193.094,91 m.; deste, segue com azimute de 70°57'21" e distância de 3,28 m., até o vértice 610, de coordenadas N 8.273.056,86 m. e E 193.098,01 m.; deste, segue com azimute de 78°06'11" e distância de 3,22 m., até o vértice 611, de coordenadas N 8.273.057,52 m. e E 193.101,16 m.; deste, segue com azimute de 87°42'43" e distância de 3,71 m., até o vértice 612, de coordenadas N 8.273.057,67 m. e E 193.104,87 m.; deste, segue com azimute de 95°18'40" e distância de 3,76 m., até o vértice 613, de coordenadas N 8.273.057,32 m. e E 193.108,61 m.; deste, segue com azimute de 99°47'34" e distância de 3,83 m., até o vértice 614, de coordenadas N 8.273.056,67 m. e E 193.112,38 m.; deste, segue com azimute de 101°20'46" e distância de 3,86 m., até o vértice 615, de coordenadas N 8.273.055,91 m. e E 193.116,17 m.; deste, segue com azimute de 100°05'34" e distância de 3,85 m., até o vértice 616, de coordenadas N 8.273.055,23 m. e E 193.119,95 m.; deste, segue com azimute de 95°57'44" e distância de 3,80 m., até o vértice 617, de coordenadas N 8.273.054,84 m. e E 193.123,73 m.; deste, segue com azimute de 90°27'08" e distância de 3,83 m., até o vértice 618, de coordenadas N 8.273.054,81 m. e E 193.127,56 m.; deste, segue com azimute de 89°09'00" e distância de 3,83 m., até o vértice 619, de coordenadas N 8.273.054,87 m. e E 193.131,39 m.; deste, segue com azimute de 93°12'26" e distância de 3,76 m., até o vértice 620, de coordenadas N 8.273.054,66 m. e E 193.135,14 m.; deste, segue com azimute de 102°15'48" e distância de 4,61 m., até o vértice 621, de coordenadas N 8.273.053,68 m. e E 193.139,64 m.; deste, segue com azimute de 110°38'13" e distância de 4,62 m., até o vértice 622, de coordenadas N 8.273.052,05 m. e E 193.143,96 m.; deste, segue com azimute de 115°56'00" e distância de 4,68 m., até o vértice 623, de coordenadas N 8.273.050,00 m. e E 193.148,17 m.; deste, segue com azimute de 118°13'48" e distância de 4,72 m., até o vértice 624, de coordenadas N 8.273.047,77 m. e E 193.152,33 m.; deste, segue com azimute de 117°38'57" e distância de 4,72 m., até o vértice 625, de coordenadas N 8.273.045,58 m. e E 193.156,51 m.; deste, segue com azimute de 114°10'22" e distância de 4,67 m., até o vértice 626, de coordenadas N 8.273.043,67 m. e E 193.160,77 m.; deste, segue com azimute de 110°55'37" e distância de 4,47 m., até o vértice 627, de coordenadas N 8.273.042,07 m. e E 193.164,95 m.; deste, segue com azimute de 110°05'34" e distância de 4,47 m., até o vértice 628, de coordenadas N 8.273.040,54 m. e E 193.169,15 m.; deste, segue com azimute de 109°31'51" e distância de 4,48 m., até o vértice 629, de coordenadas N 8.273.039,04 m. e E 193.173,37 m.; deste, segue com azimute de 109°14'04" e distância de 4,48 m., até o vértice 630, de coordenadas N 8.273.037,56 m. e E 193.177,60 m.; deste, segue com azimute de 109°12'38" e distância de 4,48 m., até o vértice 631, de coordenadas N 8.273.036,09 m. e E 193.181,83 m.; deste, segue com azimute de 109°27'07" e distância de 4,48 m., até o vértice 632, de coordenadas N 8.273.034,60 m. e E 193.186,05 m.; deste, segue com azimute de 109°16'24" e distância de 3,25 m., até o vértice 633, de coordenadas N 8.273.033,52 m. e E 193.189,12 m.; deste, segue com azimute de 108°47'43" e distância de 3,25 m., até o vértice 634, de coordenadas N 8.273.032,48 m. e E 193.192,20 m.; deste, segue com azimute de 108°46'40" e distância de 3,26 m., até o vértice 635, de coordenadas N 8.273.031,43 m. e E 193.195,28 m.; deste, segue com azimute de 109°12'59" e distância de 3,25 m., até o vértice 636, de coordenadas N 8.273.030,36 m. e E 193.198,36 m.; deste, segue com azimute de 110°06'52" e distância de 3,25 m., até o vértice 637, de coordenadas N 8.273.029,24 m. e E 193.201,41 m.; deste, segue com azimute de 111°28'19" e distância de 3,24 m., até o vértice 638, de coordenadas N 8.273.028,05 m. e E 193.204,42 m.; deste, segue com azimute de 112°39'46" e distância de 3,38 m., até o vértice 639, de coordenadas N 8.273.026,75 m. e E 193.207,55 m.; deste, segue com azimute de 113°27'33" e distância de 3,39 m., até o vértice 640, de coordenadas N 8.273.025,40 m. e E 193.210,66 m.; deste, segue com

azimute de 114°24'08" e distância de 3,39 m., até o vértice 641, de coordenadas N 8.273.024,00 m. e E 193.213,74 m.; deste, segue com azimute de 115°29'17" e distância de 3,38 m., até o vértice 642, de coordenadas N 8.273.022,55 m. e E 193.216,79 m.; deste, segue com azimute de 116°43'17" e distância de 3,38 m., até o vértice 643, de coordenadas N 8.273.021,03 m. e E 193.219,81 m.; deste, segue com azimute de 118°06'32" e distância de 3,37 m., até o vértice 644, de coordenadas N 8.273.019,44 m. e E 193.222,78 m.; deste, segue com azimute de 119°04'29" e distância de 3,67 m., até o vértice 645, de coordenadas N 8.273.017,66 m. e E 193.225,99 m.; deste, segue com azimute de 119°52'37" e distância de 3,68 m., até o vértice 646, de coordenadas N 8.273.015,83 m. e E 193.229,17 m.; deste, segue com azimute de 121°13'34" e distância de 3,68 m., até o vértice 647, de coordenadas N 8.273.013,92 m. e E 193.232,32 m.; deste, segue com azimute de 123°07'56" e distância de 3,67 m., até o vértice 648, de coordenadas N 8.273.011,91 m. e E 193.235,39 m.; deste, segue com azimute de 125°36'37" e distância de 3,66 m., até o vértice 649, de coordenadas N 8.273.009,79 m. e E 193.238,36 m.; deste, segue com azimute de 128°40'11" e distância de 3,65 m., até o vértice 650, de coordenadas N 8.273.007,51 m. e E 193.241,21 m.; deste, segue com azimute de 132°59'32" e distância de 3,18 m., até o vértice 651, de coordenadas N 8.273.005,34 m. e E 193.243,54 m.; deste, segue com azimute de 136°55'49" e distância de 3,21 m., até o vértice 652, de coordenadas N 8.273.003,00 m. e E 193.245,73 m.; deste, segue com azimute de 139°02'21" e distância de 3,23 m., até o vértice 653, de coordenadas N 8.273.000,56 m. e E 193.247,84 m.; deste, segue com azimute de 139°22'44" e distância de 3,23 m., até o vértice 654, de coordenadas N 8.272.998,11 m. e E 193.249,94 m.; deste, segue com azimute de 137°57'22" e distância de 3,21 m., até o vértice 655, de coordenadas N 8.272.995,73 m. e E 193.252,09 m.; deste, segue com azimute de 134°43'25" e distância de 3,18 m., até o vértice 656, de coordenadas N 8.272.993,49 m. e E 193.254,35 m.; deste, segue com azimute de 129°20'55" e distância de 4,19 m., até o vértice 657, de coordenadas N 8.272.990,83 m. e E 193.257,59 m.; deste, segue com azimute de 124°47'41" e distância de 4,19 m., até o vértice 658, de coordenadas N 8.272.988,44 m. e E 193.261,03 m.; deste, segue com azimute de 122°49'48" e distância de 4,20 m., até o vértice 659, de coordenadas N 8.272.986,17 m. e E 193.264,56 m.; deste, segue com azimute de 123°26'09" e distância de 4,19 m., até o vértice 660, de coordenadas N 8.272.983,86 m. e E 193.268,05 m.; deste, segue com azimute de 126°38'19" e distância de 4,17 m., até o vértice 661, de coordenadas N 8.272.981,37 m. e E 193.271,40 m.; deste, segue com azimute de 132°27'47" e distância de 4,17 m., até o vértice 662, de coordenadas N 8.272.978,56 m. e E 193.274,47 m.; deste, segue com azimute de 136°21'28" e distância de 2,76 m., até o vértice 663, de coordenadas N 8.272.976,56 m. e E 193.276,38 m.; deste, segue com azimute de 137°19'57" e distância de 2,80 m., até o vértice 664, de coordenadas N 8.272.974,50 m. e E 193.278,27 m.; deste, segue com azimute de 139°20'47" e distância de 2,81 m., até o vértice 665, de coordenadas N 8.272.972,37 m. e E 193.280,10 m.; deste, segue com azimute de 142°25'59" e distância de 2,81 m., até o vértice 666, de coordenadas N 8.272.970,14 m. e E 193.281,82 m.; deste, segue com azimute de 146°38'59" e distância de 2,79 m., até o vértice 667, de coordenadas N 8.272.967,81 m. e E 193.283,35 m.; deste, segue com azimute de 152°04'07" e distância de 2,78 m., até o vértice 668, de coordenadas N 8.272.965,36 m. e E 193.284,65 m.; deste, segue com azimute de 162°04'49" e distância de 3,02 m., até o vértice 669, de coordenadas N 8.272.962,48 m. e E 193.285,58 m.; deste, segue com azimute de 166°16'24" e distância de 0,99 m., até o vértice 670, de coordenadas N 8.272.961,52 m. e E 193.285,82 m.; deste, segue com azimute de 166°16'20" e distância de 2,09 m., até o vértice 671, de coordenadas N 8.272.959,49 m. e E 193.286,31 m.; deste, segue com azimute de 156°43'43" e distância de 2,90 m., até o vértice 672, de coordenadas N 8.272.956,83 m. e E 193.287,46 m.; deste, segue com azimute de 135°46'28" e distância de 3,54 m., até o vértice 673, de coordenadas N 8.272.954,29 m. e E 193.289,93 m.; deste, segue com azimute de 122°57'50" e distância de 3,72 m., até o vértice 674, de coordenadas N 8.272.952,27 m. e E 193.293,05 m.; deste,

segue com azimute de 121°20'15" e distância de 3,70 m., até o vértice 675, de coordenadas N 8.272.950,34 m. e E 193.296,21 m.; deste, segue com azimute de 124°06'30" e distância de 3,45 m., até o vértice 676, de coordenadas N 8.272.948,41 m. e E 193.299,06 m.; deste, segue com azimute de 123°32'28" e distância de 3,48 m., até o vértice 677, de coordenadas N 8.272.946,49 m. e E 193.301,96 m.; deste, segue com azimute de 121°58'45" e distância de 3,46 m., até o vértice 678, de coordenadas N 8.272.944,65 m. e E 193.304,90 m.; deste, segue com azimute de 119°21'47" e distância de 3,42 m., até o vértice 679, de coordenadas N 8.272.942,98 m. e E 193.307,88 m.; deste, segue com azimute de 115°33'51" e distância de 3,34 m., até o vértice 680, de coordenadas N 8.272.941,53 m. e E 193.310,89 m.; deste, segue com azimute de 110°25'03" e distância de 3,25 m., até o vértice 681, de coordenadas N 8.272.940,40 m. e E 193.313,94 m.; deste, segue com azimute de 101°39'45" e distância de 3,31 m., até o vértice 682, de coordenadas N 8.272.939,73 m. e E 193.317,18 m.; deste, segue com azimute de 97°20'59" e distância de 3,30 m., até o vértice 683, de coordenadas N 8.272.939,31 m. e E 193.320,45 m.; deste, segue com azimute de 103°36'01" e distância de 3,19 m., até o vértice 684, de coordenadas N 8.272.938,56 m. e E 193.323,55 m.; deste, segue com azimute de 115°40'25" e distância de 2,63 m., até o vértice 685, de coordenadas N 8.272.937,42 m. e E 193.325,92 m.; deste, segue com azimute de 121°04'47" e distância de 5,29 m., até o vértice 686, de coordenadas N 8.272.934,69 m. e E 193.330,45 m.; deste, segue com azimute de 116°14'06" e distância de 6,31 m., até o vértice 687, de coordenadas N 8.272.931,90 m. e E 193.336,11 m.; deste, segue com azimute de 117°26'50" e distância de 3,23 m., até o vértice 688, de coordenadas N 8.272.930,41 m. e E 193.338,98 m.; deste, segue com azimute de 118°18'03" e distância de 2,33 m., até o vértice 689, de coordenadas N 8.272.929,30 m. e E 193.341,03 m.; deste, segue com azimute de 117°49'07" e distância de 2,40 m., até o vértice 690, de coordenadas N 8.272.928,18 m. e E 193.343,16 m.; deste, segue com azimute de 118°52'38" e distância de 2,43 m., até o vértice 691, de coordenadas N 8.272.927,01 m. e E 193.345,29 m.; deste, segue com azimute de 121°29'15" e distância de 2,41 m., até o vértice 692, de coordenadas N 8.272.925,75 m. e E 193.347,34 m.; deste, segue com azimute de 125°48'10" e distância de 2,36 m., até o vértice 693, de coordenadas N 8.272.924,37 m. e E 193.349,26 m.; deste, segue com azimute de 132°06'51" e distância de 2,29 m., até o vértice 694, de coordenadas N 8.272.922,83 m. e E 193.350,96 m.; deste, segue com azimute de 141°54'54" e distância de 3,37 m., até o vértice 695, de coordenadas N 8.272.920,18 m. e E 193.353,04 m.; deste, segue com azimute de 148°53'49" e distância de 3,41 m., até o vértice 696, de coordenadas N 8.272.917,26 m. e E 193.354,80 m.; deste, segue com azimute de 148°53'55" e distância de 3,41 m., até o vértice 697, de coordenadas N 8.272.914,34 m. e E 193.356,56 m.; deste, segue com azimute de 142°13'58" e distância de 10,06 m., até o vértice 698, de coordenadas N 8.272.906,39 m. e E 193.362,72 m.; deste, segue com azimute de 86°48'40" e distância de 8,80 m., até o vértice 699, de coordenadas N 8.272.906,88 m. e E 193.371,50 m.; deste, segue com azimute de 99°39'35" e distância de 7,57 m., até o vértice 700, de coordenadas N 8.272.905,61 m. e E 193.378,97 m.; deste, segue com azimute de 128°17'24" e distância de 3,84 m., até o vértice 701, de coordenadas N 8.272.903,23 m. e E 193.381,98 m.; deste, segue com azimute de 121°25'49" e distância de 3,35 m., até o vértice 702, de coordenadas N 8.272.901,48 m. e E 193.384,84 m.; deste, segue com azimute de 78°41'23" e distância de 5,67 m., até o vértice 703, de coordenadas N 8.272.902,59 m. e E 193.390,40 m.; deste, segue com azimute de 81°23'06" e distância de 5,30 m., até o vértice 704, de coordenadas N 8.272.903,39 m. e E 193.395,63 m.; deste, segue com azimute de 90°00'00" e distância de 2,54 m., até o vértice 705, de coordenadas N 8.272.903,39 m. e E 193.398,17 m.; deste, segue com azimute de 59°37'13" e distância de 5,34 m., até o vértice 706, de coordenadas N 8.272.906,08 m. e E 193.402,78 m.; deste, segue com azimute de 49°11'07" e distância de 4,61 m., até o vértice 707, de coordenadas N 8.272.909,10 m. e E 193.406,27 m.; deste, segue com azimute de 47°17'29" e distância de 2,81 m., até o vértice 708, de coordenadas N 8.272.911,01 m. e E 193.408,33 m.; deste,

segue com azimute de 350°32'16" e distância de 3,86 m., até o vértice 709, de coordenadas N 8.272.914,82 m. e E 193.407,70 m.; deste, segue com azimute de 349°06'51" e distância de 4,20 m., até o vértice 710, de coordenadas N 8.272.918,94 m. e E 193.406,91 m.; deste, segue com azimute de 4°58'11" e distância de 3,66 m., até o vértice 711, de coordenadas N 8.272.922,59 m. e E 193.407,22 m.; deste, segue com azimute de 324°27'48" e distância de 4,10 m., até o vértice 712, de coordenadas N 8.272.925,93 m. e E 193.404,84 m.; deste, segue com azimute de 329°02'05" e distância de 2,78 m., até o vértice 713, de coordenadas N 8.272.928,31 m. e E 193.403,41 m.; deste, segue com azimute de 351°32'43" e distância de 11,88 m., até o vértice 714, de coordenadas N 8.272.940,06 m. e E 193.401,67 m.; deste, segue com azimute de 350°32'16" e distância de 5,79 m., até o vértice 715, de coordenadas N 8.272.945,77 m. e E 193.400,71 m.; deste, segue com azimute de 5°31'37" e distância de 4,94 m., até o vértice 716, de coordenadas N 8.272.950,69 m. e E 193.401,19 m.; deste, segue com azimute de 338°57'45" e distância de 4,42 m., até o vértice 717, de coordenadas N 8.272.954,82 m. e E 193.399,60 m.; deste, segue com azimute de 330°15'18" e distância de 5,12 m., até o vértice 718, de coordenadas N 8.272.959,27 m. e E 193.397,06 m.; deste, segue com azimute de 358°41'54" e distância de 6,99 m., até o vértice 719, de coordenadas N 8.272.966,25 m. e E 193.396,90 m.; deste, segue com azimute de 354°28'06" e distância de 5,79 m., até o vértice 720, de coordenadas N 8.272.972,02 m. e E 193.396,35 m.; deste, segue com azimute de 51°58'09" e distância de 3,43 m., até o vértice 721, de coordenadas N 8.272.974,13 m. e E 193.399,05 m.; deste, segue com azimute de 47°42'44" e distância de 3,48 m., até o vértice 722, de coordenadas N 8.272.976,47 m. e E 193.401,62 m.; deste, segue com azimute de 46°45'03" e distância de 3,46 m., até o vértice 723, de coordenadas N 8.272.978,84 m. e E 193.404,14 m.; deste, segue com azimute de 49°05'35" e distância de 3,35 m., até o vértice 724, de coordenadas N 8.272.981,03 m. e E 193.406,67 m.; deste, segue com azimute de 50°28'23" e distância de 2,38 m., até o vértice 725, de coordenadas N 8.272.982,55 m. e E 193.408,51 m.; deste, segue com azimute de 48°56'02" e distância de 2,36 m., até o vértice 726, de coordenadas N 8.272.984,10 m. e E 193.410,29 m.; deste, segue com azimute de 48°10'52" e distância de 2,35 m., até o vértice 727, de coordenadas N 8.272.985,66 m. e E 193.412,04 m.; deste, segue com azimute de 48°14'10" e distância de 2,34 m., até o vértice 728, de coordenadas N 8.272.987,22 m. e E 193.413,78 m.; deste, segue com azimute de 49°06'01" e distância de 2,35 m., até o vértice 729, de coordenadas N 8.272.988,76 m. e E 193.415,56 m.; deste, segue com azimute de 50°45'26" e distância de 2,37 m., até o vértice 730, de coordenadas N 8.272.990,26 m. e E 193.417,39 m.; deste, segue com azimute de 53°17'13" e distância de 3,16 m., até o vértice 731, de coordenadas N 8.272.992,14 m. e E 193.419,92 m.; deste, segue com azimute de 55°27'22" e distância de 2,45 m., até o vértice 732, de coordenadas N 8.272.993,53 m. e E 193.421,94 m.; deste, segue com azimute de 55°27'37" e distância de 0,72 m., até o vértice 733, de coordenadas N 8.272.993,94 m. e E 193.422,53 m.; deste, segue com azimute de 56°32'24" e distância de 3,19 m., até o vértice 734, de coordenadas N 8.272.995,70 m. e E 193.425,20 m.; deste, segue com azimute de 56°33'20" e distância de 3,21 m., até o vértice 735, de coordenadas N 8.272.997,47 m. e E 193.427,87 m.; deste, segue com azimute de 55°31'22" e distância de 3,23 m., até o vértice 736, de coordenadas N 8.272.999,30 m. e E 193.430,53 m.; deste, segue com azimute de 53°27'42" e distância de 3,25 m., até o vértice 737, de coordenadas N 8.273.001,23 m. e E 193.433,14 m.; deste, segue com azimute de 51°00'48" e distância de 2,45 m., até o vértice 738, de coordenadas N 8.273.002,77 m. e E 193.435,05 m.; deste, segue com azimute de 49°26'30" e distância de 2,48 m., até o vértice 739, de coordenadas N 8.273.004,38 m. e E 193.436,93 m.; deste, segue com azimute de 48°43'33" e distância de 2,49 m., até o vértice 740, de coordenadas N 8.273.006,03 m. e E 193.438,80 m.; deste, segue com azimute de 48°50'54" e distância de 2,49 m., até o vértice 741, de coordenadas N 8.273.007,67 m. e E 193.440,68 m.; deste, segue com azimute de 49°48'04" e distância de 2,49 m., até o vértice 742, de coordenadas N 8.273.009,28 m. e E 193.442,59 m.; deste, segue com

azimute de 51°35'53" e distância de 2,48 m., até o vértice 743, de coordenadas N 8.273.010,82 m. e E 193.444,53 m.; deste, segue com azimute de 54°48'09" e distância de 3,73 m., até o vértice 744, de coordenadas N 8.273.012,97 m. e E 193.447,58 m.; deste, segue com azimute de 57°47'17" e distância de 3,74 m., até o vértice 745, de coordenadas N 8.273.014,96 m. e E 193.450,74 m.; deste, segue com azimute de 59°13'25" e distância de 3,75 m., até o vértice 746, de coordenadas N 8.273.016,88 m. e E 193.453,97 m.; deste, segue com azimute de 59°07'57" e distância de 3,74 m., até o vértice 747, de coordenadas N 8.273.018,80 m. e E 193.457,18 m.; deste, segue com azimute de 57°30'17" e distância de 3,72 m., até o vértice 748, de coordenadas N 8.273.020,80 m. e E 193.460,32 m.; deste, segue com azimute de 54°17'51" e distância de 3,69 m., até o vértice 749, de coordenadas N 8.273.022,96 m. e E 193.463,32 m.; deste, segue com azimute de 49°53'13" e distância de 3,14 m., até o vértice 750, de coordenadas N 8.273.024,98 m. e E 193.465,72 m.; deste, segue com azimute de 46°37'20" e distância de 3,15 m., até o vértice 751, de coordenadas N 8.273.027,15 m. e E 193.468,01 m.; deste, segue com azimute de 45°12'10" e distância de 3,16 m., até o vértice 752, de coordenadas N 8.273.029,37 m. e E 193.470,25 m.; deste, segue com azimute de 45°36'14" e distância de 3,13 m., até o vértice 753, de coordenadas N 8.273.031,56 m. e E 193.472,49 m.; deste, segue com azimute de 47°52'17" e distância de 3,09 m., até o vértice 754, de coordenadas N 8.273.033,63 m. e E 193.474,78 m.; deste, segue com azimute de 52°07'06" e distância de 3,04 m., até o vértice 755, de coordenadas N 8.273.035,50 m. e E 193.477,18 m.; deste, segue com azimute de 58°18'01" e distância de 2,14 m., até o vértice 756, de coordenadas N 8.273.036,63 m. e E 193.479,00 m.; deste, segue com azimute de 63°02'38" e distância de 2,14 m., até o vértice 757, de coordenadas N 8.273.037,60 m. e E 193.480,91 m.; deste, segue com azimute de 64°49'10" e distância de 2,14 m., até o vértice 758, de coordenadas N 8.273.038,51 m. e E 193.482,85 m.; deste, segue com azimute de 63°37'15" e distância de 2,12 m., até o vértice 759, de coordenadas N 8.273.039,45 m. e E 193.484,75 m.; deste, segue com azimute de 59°22'43" e distância de 2,10 m., até o vértice 760, de coordenadas N 8.273.040,52 m. e E 193.486,56 m.; deste, segue com azimute de 52°01'38" e distância de 2,10 m., até o vértice 761, de coordenadas N 8.273.041,81 m. e E 193.488,21 m.; deste, segue com azimute de 43°35'23" e distância de 2,33 m., até o vértice 762, de coordenadas N 8.273.043,50 m. e E 193.489,82 m.; deste, segue com azimute de 37°28'41" e distância de 2,40 m., até o vértice 763, de coordenadas N 8.273.045,40 m. e E 193.491,28 m.; deste, segue com azimute de 33°18'01" e distância de 2,46 m., até o vértice 764, de coordenadas N 8.273.047,46 m. e E 193.492,63 m.; deste, segue com azimute de 30°47'25" e distância de 2,49 m., até o vértice 765, de coordenadas N 8.273.049,60 m. e E 193.493,90 m.; deste, segue com azimute de 29°48'01" e distância de 2,48 m., até o vértice 766, de coordenadas N 8.273.051,75 m. e E 193.495,13 m.; deste, segue com azimute de 30°17'10" e distância de 2,43 m., até o vértice 767, de coordenadas N 8.273.053,84 m. e E 193.496,36 m.; deste, segue com azimute de 29°07'30" e distância de 2,83 m., até o vértice 768, de coordenadas N 8.273.056,32 m. e E 193.497,74 m.; deste, segue com azimute de 27°53'05" e distância de 2,82 m., até o vértice 769, de coordenadas N 8.273.058,81 m. e E 193.499,06 m.; deste, segue com azimute de 30°37'31" e distância de 2,81 m., até o vértice 770, de coordenadas N 8.273.061,23 m. e E 193.500,49 m.; deste, segue com azimute de 34°34'17" e distância de 2,55 m., até o vértice 771, de coordenadas N 8.273.063,33 m. e E 193.501,94 m.; deste, segue com azimute de 37°02'13" e distância de 2,57 m., até o vértice 772, de coordenadas N 8.273.065,38 m. e E 193.503,49 m.; deste, segue com azimute de 39°28'07" e distância de 2,58 m., até o vértice 773, de coordenadas N 8.273.067,38 m. e E 193.505,13 m.; deste, segue com azimute de 41°53'14" e distância de 2,59 m., até o vértice 774, de coordenadas N 8.273.069,30 m. e E 193.506,85 m.; deste, segue com azimute de 44°18'50" e distância de 2,59 m., até o vértice 775, de coordenadas N 8.273.071,15 m. e E 193.508,66 m.; deste, segue com azimute de 46°46'19" e distância de 2,58 m., até o vértice 776, de coordenadas N 8.273.072,92 m. e E 193.510,54 m.; deste, segue com azimute de 51°36'46" e

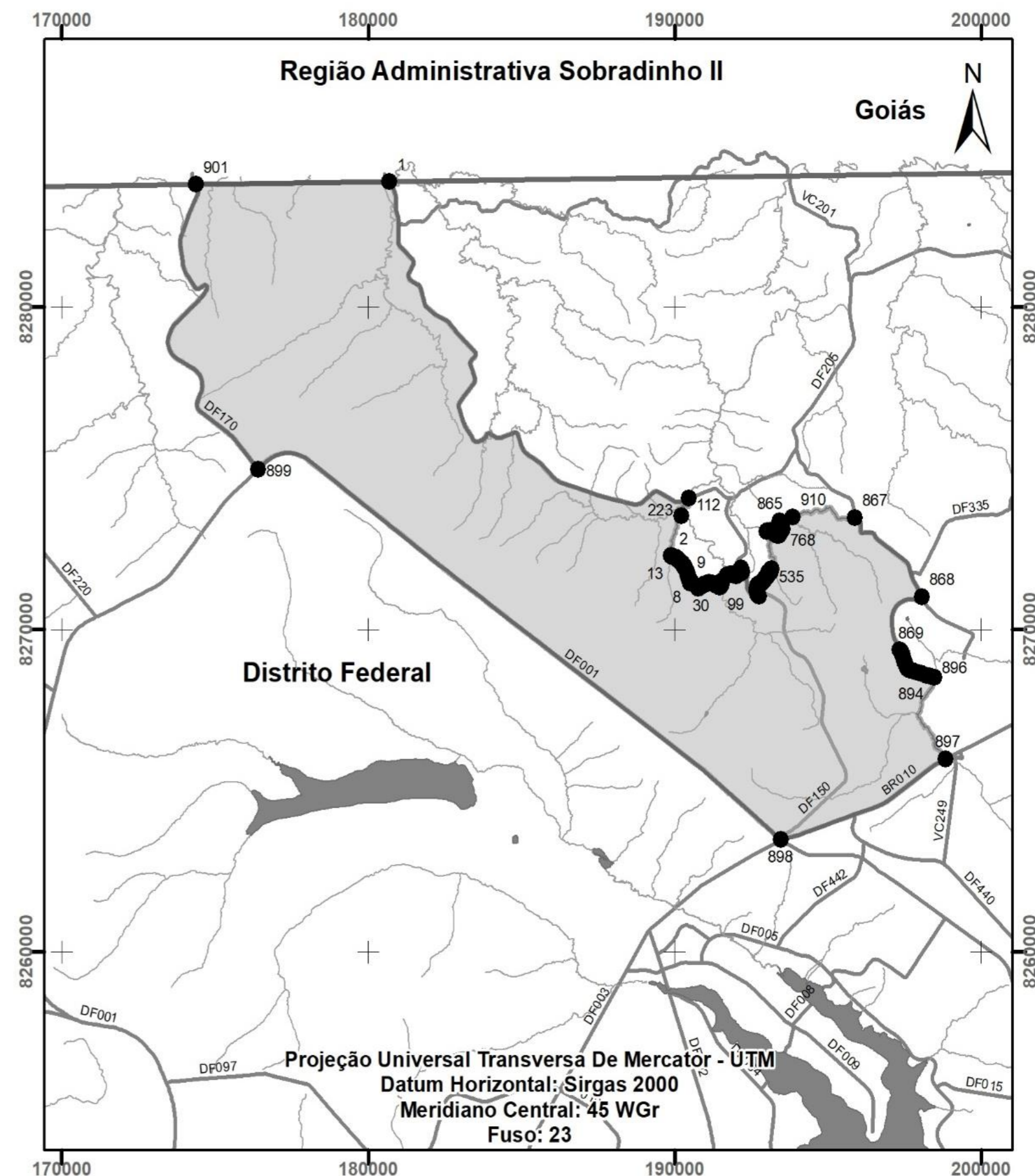
distância de 2,34 m., até o vértice 777, de coordenadas N 8.273.074,37 m. e E 193.512,38 m.; deste, segue com azimute de 56°37'19" e distância de 2,39 m., até o vértice 778, de coordenadas N 8.273.075,69 m. e E 193.514,37 m.; deste, segue com azimute de 58°39'45" e distância de 2,42 m., até o vértice 779, de coordenadas N 8.273.076,95 m. e E 193.516,44 m.; deste, segue com azimute de 57°54'54" e distância de 2,39 m., até o vértice 780, de coordenadas N 8.273.078,22 m. e E 193.518,46 m.; deste, segue com azimute de 54°14'43" e distância de 2,33 m., até o vértice 781, de coordenadas N 8.273.079,58 m. e E 193.520,35 m.; deste, segue com azimute de 47°16'03" e distância de 2,24 m., até o vértice 782, de coordenadas N 8.273.081,10 m. e E 193.522,00 m.; deste, segue com azimute de 39°53'30" e distância de 3,57 m., até o vértice 783, de coordenadas N 8.273.083,84 m. e E 193.524,29 m.; deste, segue com azimute de 34°10'25" e distância de 3,63 m., até o vértice 784, de coordenadas N 8.273.086,84 m. e E 193.526,33 m.; deste, segue com azimute de 27°34'37" e distância de 3,64 m., até o vértice 785, de coordenadas N 8.273.090,07 m. e E 193.528,02 m.; deste, segue com azimute de 19°52'11" e distância de 3,64 m., até o vértice 786, de coordenadas N 8.273.093,49 m. e E 193.529,25 m.; deste, segue com azimute de 10°54'17" e distância de 3,65 m., até o vértice 787, de coordenadas N 8.273.097,08 m. e E 193.529,94 m.; deste, segue com azimute de 0°43'41" e distância de 3,71 m., até o vértice 788, de coordenadas N 8.273.100,79 m. e E 193.529,99 m.; deste, segue com azimute de 351°57'31" e distância de 2,23 m., até o vértice 789, de coordenadas N 8.273.102,99 m. e E 193.529,68 m.; deste, segue com azimute de 349°47'55" e distância de 2,27 m., até o vértice 790, de coordenadas N 8.273.105,23 m. e E 193.529,28 m.; deste, segue com azimute de 298°14'51" e distância de 3,11 m., até o vértice 791, de coordenadas N 8.273.106,70 m. e E 193.526,54 m.; deste, segue com azimute de 300°50'23" e distância de 3,12 m., até o vértice 792, de coordenadas N 8.273.108,29 m. e E 193.523,86 m.; deste, segue com azimute de 308°46'56" e distância de 3,01 m., até o vértice 793, de coordenadas N 8.273.110,18 m. e E 193.521,51 m.; deste, segue com azimute de 322°22'46" e distância de 3,84 m., até o vértice 794, de coordenadas N 8.273.113,22 m. e E 193.519,17 m.; deste, segue com azimute de 332°41'59" e distância de 3,96 m., até o vértice 795, de coordenadas N 8.273.116,74 m. e E 193.517,36 m.; deste, segue com azimute de 337°08'31" e distância de 3,89 m., até o vértice 796, de coordenadas N 8.273.120,32 m. e E 193.515,85 m.; deste, segue com azimute de 344°11'26" e distância de 4,46 m., até o vértice 797, de coordenadas N 8.273.124,61 m. e E 193.514,63 m.; deste, segue com azimute de 354°22'53" e distância de 4,26 m., até o vértice 798, de coordenadas N 8.273.128,85 m. e E 193.514,21 m.; deste, segue com azimute de 354°23'22" e distância de 0,24 m., até o vértice 799, de coordenadas N 8.273.129,09 m. e E 193.514,19 m.; deste, segue com azimute de 174°23'22" e distância de 0,24 m., até o vértice 798, de coordenadas N 8.273.128,85 m. e E 193.514,21 m.; deste, segue com azimute de 354°23'22" e distância de 0,24 m., até o vértice 799, de coordenadas N 8.273.129,09 m. e E 193.514,19 m.; deste, segue com azimute de 359°54'35" e distância de 4,57 m., até o vértice 800, de coordenadas N 8.273.133,66 m. e E 193.514,18 m.; deste, segue com azimute de 1°04'04" e distância de 4,58 m., até o vértice 801, de coordenadas N 8.273.138,24 m. e E 193.514,27 m.; deste, segue com azimute de 357°56'05" e distância de 4,50 m., até o vértice 802, de coordenadas N 8.273.142,74 m. e E 193.514,11 m.; deste, segue com azimute de 350°09'14" e distância de 4,39 m., até o vértice 803, de coordenadas N 8.273.147,06 m. e E 193.513,36 m.; deste, segue com azimute de 340°27'45" e distância de 5,73 m., até o vértice 804, de coordenadas N 8.273.152,47 m. e E 193.511,44 m.; deste, segue com azimute de 333°43'05" e distância de 5,78 m., até o vértice 805, de coordenadas N 8.273.157,65 m. e E 193.508,88 m.; deste, segue com azimute de 329°19'34" e distância de 5,86 m., até o vértice 806, de coordenadas N 8.273.162,69 m. e E 193.505,89 m.; deste, segue com azimute de 327°10'45" e distância de 5,91 m., até o vértice 807, de coordenadas N 8.273.167,66 m. e E 193.502,68 m.; deste, segue com azimute de 327°10'45" e distância de 5,91 m., até o vértice 808, de coordenadas N 8.273.172,63 m. e E 193.499,48 m.; deste, segue com azimute de 329°19'34" e

distância de 5,86 m., até o vértice 809, de coordenadas N 8.273.177,67 m. e E 193.496,49 m.; deste, segue com azimute de 341°54'02" e distância de 7,03 m., até o vértice 810, de coordenadas N 8.273.184,35 m. e E 193.494,31 m.; deste, segue com azimute de 337°45'57" e distância de 6,93 m., até o vértice 811, de coordenadas N 8.273.190,77 m. e E 193.491,68 m.; deste, segue com azimute de 324°32'30" e distância de 5,77 m., até o vértice 812, de coordenadas N 8.273.195,47 m. e E 193.488,34 m.; deste, segue com azimute de 305°23'04" e distância de 5,84 m., até o vértice 813, de coordenadas N 8.273.198,85 m. e E 193.483,58 m.; deste, segue com azimute de 281°52'47" e distância de 3,45 m., até o vértice 814, de coordenadas N 8.273.199,56 m. e E 193.480,20 m.; deste, segue com azimute de 272°46'20" e distância de 3,58 m., até o vértice 815, de coordenadas N 8.273.199,73 m. e E 193.476,63 m.; deste, segue com azimute de 272°33'54" e distância de 3,17 m., até o vértice 816, de coordenadas N 8.273.199,87 m. e E 193.473,46 m.; deste, segue com azimute de 272°34'00" e distância de 3,17 m., até o vértice 817, de coordenadas N 8.273.200,01 m. e E 193.470,30 m.; deste, segue com azimute de 279°56'18" e distância de 3,06 m., até o vértice 818, de coordenadas N 8.273.200,54 m. e E 193.467,29 m.; deste, segue com azimute de 289°53'43" e distância de 2,01 m., até o vértice 819, de coordenadas N 8.273.201,22 m. e E 193.465,40 m.; deste, segue com azimute de 296°02'29" e distância de 2,04 m., até o vértice 820, de coordenadas N 8.273.202,12 m. e E 193.463,57 m.; deste, segue com azimute de 301°07'50" e distância de 2,06 m., até o vértice 821, de coordenadas N 8.273.203,18 m. e E 193.461,81 m.; deste, segue com azimute de 305°19'41" e distância de 2,06 m., até o vértice 822, de coordenadas N 8.273.204,37 m. e E 193.460,13 m.; deste, segue com azimute de 308°47'45" e distância de 2,04 m., até o vértice 823, de coordenadas N 8.273.205,65 m. e E 193.458,54 m.; deste, segue com azimute de 311°40'01" e distância de 1,99 m., até o vértice 824, de coordenadas N 8.273.206,97 m. e E 193.457,06 m.; deste, segue com azimute de 317°16'25" e distância de 2,87 m., até o vértice 825, de coordenadas N 8.273.209,08 m. e E 193.455,11 m.; deste, segue com azimute de 324°34'14" e distância de 2,91 m., até o vértice 826, de coordenadas N 8.273.211,45 m. e E 193.453,42 m.; deste, segue com azimute de 329°48'50" e distância de 2,96 m., até o vértice 827, de coordenadas N 8.273.214,01 m. e E 193.451,93 m.; deste, segue com azimute de 333°08'35" e distância de 2,99 m., até o vértice 828, de coordenadas N 8.273.216,68 m. e E 193.450,58 m.; deste, segue com azimute de 334°42'30" e distância de 2,99 m., até o vértice 829, de coordenadas N 8.273.219,39 m. e E 193.449,30 m.; deste, segue com azimute de 334°34'14" e distância de 2,74 m., até o vértice 830, de coordenadas N 8.273.221,87 m. e E 193.448,12 m.; deste, segue com azimute de 334°35'02" e distância de 0,21 m., até o vértice 831, de coordenadas N 8.273.222,06 m. e E 193.448,03 m.; deste, segue com azimute de 334°22'33" e distância de 2,25 m., até o vértice 832, de coordenadas N 8.273.224,09 m. e E 193.447,06 m.; deste, segue com azimute de 335°25'00" e distância de 2,26 m., até o vértice 833, de coordenadas N 8.273.226,14 m. e E 193.446,12 m.; deste, segue com azimute de 336°38'14" e distância de 2,26 m., até o vértice 834, de coordenadas N 8.273.228,22 m. e E 193.445,22 m.; deste, segue com azimute de 338°03'14" e distância de 2,26 m., até o vértice 835, de coordenadas N 8.273.230,31 m. e E 193.444,38 m.; deste, segue com azimute de 339°39'56" e distância de 2,25 m., até o vértice 836, de coordenadas N 8.273.232,42 m. e E 193.443,60 m.; deste, segue com azimute de 341°29'41" e distância de 2,24 m., até o vértice 837, de coordenadas N 8.273.234,54 m. e E 193.442,89 m.; deste, segue com azimute de 343°25'00" e distância de 3,36 m., até o vértice 838, de coordenadas N 8.273.237,76 m. e E 193.441,93 m.; deste, segue com azimute de 345°28'45" e distância de 3,39 m., até o vértice 839, de coordenadas N 8.273.241,05 m. e E 193.441,08 m.; deste, segue com azimute de 347°52'21" e distância de 3,40 m., até o vértice 840, de coordenadas N 8.273.244,37 m. e E 193.440,36 m.; deste, segue com azimute de 350°39'24" e distância de 3,38 m., até o vértice 841, de coordenadas N 8.273.247,70 m. e E 193.439,82 m.; deste, segue com azimute de 353°54'10" e distância de 3,34 m., até o vértice 842, de coordenadas N 8.273.251,02 m. e E 193.439,46 m.; deste, segue com azimute de

357°41'33" e distância de 3,28 m., até o vértice 843, de coordenadas N 8.273.254,30 m. e E 193.439,33 m.; deste, segue com azimute de 3°02'43" e distância de 4,69 m., até o vértice 844, de coordenadas N 8.273.258,99 m. e E 193.439,58 m.; deste, segue com azimute de 8°49'46" e distância de 4,75 m., até o vértice 845, de coordenadas N 8.273.263,68 m. e E 193.440,31 m.; deste, segue com azimute de 13°37'36" e distância de 4,80 m., até o vértice 846, de coordenadas N 8.273.268,34 m. e E 193.441,44 m.; deste, segue com azimute de 17°32'20" e distância de 4,82 m., até o vértice 847, de coordenadas N 8.273.272,94 m. e E 193.442,89 m.; deste, segue com azimute de 20°40'05" e distância de 4,81 m., até o vértice 848, de coordenadas N 8.273.277,44 m. e E 193.444,59 m.; deste, segue com azimute de 23°06'06" e distância de 4,76 m., até o vértice 849, de coordenadas N 8.273.281,82 m. e E 193.446,46 m.; deste, segue com azimute de 27°42'00" e distância de 3,29 m., até o vértice 850, de coordenadas N 8.273.284,73 m. e E 193.447,99 m.; deste, segue com azimute de 32°47'15" e distância de 3,35 m., até o vértice 851, de coordenadas N 8.273.287,54 m. e E 193.449,80 m.; deste, segue com azimute de 34°54'23" e distância de 3,37 m., até o vértice 852, de coordenadas N 8.273.290,31 m. e E 193.451,73 m.; deste, segue com azimute de 34°10'58" e distância de 3,36 m., até o vértice 853, de coordenadas N 8.273.293,09 m. e E 193.453,61 m.; deste, segue com azimute de 30°33'38" e distância de 3,31 m., até o vértice 854, de coordenadas N 8.273.295,93 m. e E 193.455,30 m.; deste, segue com azimute de 23°49'47" e distância de 3,25 m., até o vértice 855, de coordenadas N 8.273.298,91 m. e E 193.456,61 m.; deste, segue com azimute de 17°45'33" e distância de 3,53 m., até o vértice 856, de coordenadas N 8.273.302,27 m. e E 193.457,69 m.; deste, segue com azimute de 14°18'40" e distância de 3,62 m., até o vértice 857, de coordenadas N 8.273.305,78 m. e E 193.458,58 m.; deste, segue com azimute de 10°26'01" e distância de 3,65 m., até o vértice 858, de coordenadas N 8.273.309,37 m. e E 193.459,24 m.; deste, segue com azimute de 5°55'28" e distância de 3,62 m., até o vértice 859, de coordenadas N 8.273.312,97 m. e E 193.459,62 m.; deste, segue com azimute de 0°33'24" e distância de 2,04 m., até o vértice 860, de coordenadas N 8.273.315,01 m. e E 193.459,64 m.; deste, segue com azimute de 0°32'48" e distância de 0,22 m., até o vértice 861, de coordenadas N 8.273.315,23 m. e E 193.459,64 m.; deste, segue com azimute de 0°33'31" e distância de 1,29 m., até o vértice 862, de coordenadas N 8.273.316,52 m. e E 193.459,65 m.; deste, segue com azimute de 354°03'46" e distância de 3,45 m., até o vértice 863, de coordenadas N 8.273.319,96 m. e E 193.459,29 m.; deste, segue com azimute de 346°49'04" e distância de 3,22 m., até o vértice 864, de coordenadas N 8.273.323,09 m. e E 193.458,56 m.; deste, segue com azimute de 340°41'40" e distância de 3,31 m., até o vértice 865, de coordenadas N 8.273.326,22 m. e E 193.457,46 m.; deste, segue com azimute de 335°43'02" e distância de 3,38 m., até o vértice 866, de coordenadas N 8.273.329,30 m. e E 193.456,07 m.; deste, segue com azimute de 331°38'27" e distância de 3,41 m., até o vértice 867, de coordenadas N 8.273.332,30 m. e E 193.454,45 m.; deste, segue com azimute de 328°16'10" e distância de 3,39 m., até o vértice 868, de coordenadas N 8.273.335,19 m. e E 193.452,67 m.; deste, segue com azimute de 325°26'28" e distância de 3,32 m., até o vértice 869, de coordenadas N 8.273.337,92 m. e E 193.450,79 m.; deste, segue com azimute de 321°03'23" e distância de 3,14 m., até o vértice 870, de coordenadas N 8.273.340,36 m. e E 193.448,81 m.; deste, segue com azimute de 316°01'12" e distância de 3,17 m., até o vértice 871, de coordenadas N 8.273.342,64 m. e E 193.446,61 m.; deste, segue com azimute de 312°44'11" e distância de 3,20 m., até o vértice 872, de coordenadas N 8.273.344,82 m. e E 193.444,26 m.; deste, segue com azimute de 311°07'28" e distância de 3,22 m., até o vértice 873, de coordenadas N 8.273.346,94 m. e E 193.441,83 m.; deste, segue com azimute de 311°08'02" e distância de 3,22 m., até o vértice 874, de coordenadas N 8.273.349,06 m. e E 193.439,41 m.; deste, segue com azimute de 312°45'57" e distância de 3,20 m., até o vértice 875, de coordenadas N 8.273.351,23 m. e E 193.437,06 m.; deste, segue com azimute de 314°08'43" e distância de 3,32 m., até o vértice 876, de coordenadas N 8.273.353,54 m. e E 193.434,68 m.; deste, segue com azimute de 314°09'20" e distância

de 3,32 m., até o vértice 877, de coordenadas N 8.273.355,85 m. e E 193.432,29 m.; deste, segue com azimute de 321°10'19" e distância de 6,83 m., até o vértice 878, de coordenadas N 8.273.361,17 m. e E 193.428,01 m.; deste, segue com azimute de 87°31'09" e distância de 2.459,79 m., ponto situado às margens do Ribeirão Engenho Velho deste, segue margeando o Ribeirão Engenho Velho até o vértice 879, de coordenadas N 8.273.488,34 m. e E 193.866,26 m.; confluência entre o Ribeirão Engenho Velho e o Córrego Chácara, deste segue margeando o Córrego Chácara, até o vértice 880, de coordenadas N 8.273.467,65 m. e E 195.885,49 m.; ponto situado no eixo da Rodovia DF-326 deste, segue pela Rodovia DF-, até o vértice 881, de coordenadas N 8.271.012,02 m. e E 198.071,59 m.; deste, segue com azimute de 203°15'24" e distância de 1.802,86 m., até o vértice 882, de coordenadas N 8.269.355,65 m. e E 197.359,73 m.; deste, segue com azimute de 141°14'55" e distância de 31,23 m., até o vértice 883, de coordenadas N 8.269.331,29 m. e E 197.379,28 m.; deste, segue com azimute de 146°46'16" e distância de 45,48 m., até o vértice 884, de coordenadas N 8.269.293,25 m. e E 197.404,20 m.; deste, segue com azimute de 154°19'53" e distância de 74,16 m., até o vértice 885, de coordenadas N 8.269.226,41 m. e E 197.436,32 m.; deste, segue com azimute de 154°19'53" e distância de 9,29 m., até o vértice 886, de coordenadas N 8.269.218,03 m. e E 197.440,35 m.; deste, segue com azimute de 162°00'07" e distância de 7,53 m., até o vértice 887, de coordenadas N 8.269.210,87 m. e E 197.442,67 m.; deste, segue com azimute de 162°00'04" e distância de 1,29 m., até o vértice 888, de coordenadas N 8.269.209,64 m. e E 197.443,07 m.; deste, segue com azimute de 162°00'08" e distância de 44,38 m., até o vértice 889, de coordenadas N 8.269.167,42 m. e E 197.456,79 m.; deste, segue com azimute de 162°00'07" e distância de 24,30 m., até o vértice 890, de coordenadas N 8.269.144,31 m. e E 197.464,30 m.; deste, segue com azimute de 162°16'23" e distância de 49,40 m., até o vértice 891, de coordenadas N 8.269.097,26 m. e E 197.479,34 m.; deste, segue com azimute de 162°38'22" e distância de 102,04 m., até o vértice 892, de coordenadas N 8.268.999,87 m. e E 197.509,79 m.; deste, segue com azimute de 161°23'34" e distância de 27,20 m., até o vértice 893, de coordenadas N 8.268.974,09 m. e E 197.518,46 m.; deste, segue com azimute de 161°23'33" e distância de 16,79 m., até o vértice 894, de coordenadas N 8.268.958,17 m. e E 197.523,82 m.; deste, segue com azimute de 161°23'33" e distância de 74,82 m., até o vértice 895, de coordenadas N 8.268.887,26 m. e E 197.547,70 m.; deste, segue com azimute de 152°33'41" e distância de 86,24 m., até o vértice 896, de coordenadas N 8.268.810,72 m. e E 197.587,44 m.; deste, segue com azimute de 140°35'16" e distância de 52,21 m., até o vértice 897, de coordenadas N 8.268.770,38 m. e E 197.620,59 m.; deste, segue com azimute de 121°53'37" e distância de 72,81 m., até o vértice 898, de coordenadas N 8.268.731,91 m. e E 197.682,41 m.; deste, segue com azimute de 106°01'08" e distância de 102,59 m., até o vértice 899, de coordenadas N 8.268.703,60 m. e E 197.781,01 m.; deste, segue com azimute de 106°01'07" e distância de 122,60 m., até o vértice 900, de coordenadas N 8.268.669,77 m. e E 197.898,85 m.; deste, segue com azimute de 105°26'10" e distância de 178,41 m., até o vértice 901, de coordenadas N 8.268.622,28 m. e E 198.070,82 m.; deste, segue com azimute de 105°26'10" e distância de 163,64 m., até o vértice 902, de coordenadas N 8.268.578,73 m. e E 198.228,56 m.; deste, segue com azimute de 105°28'26" e distância de 109,26 m., até o vértice 903, de coordenadas N 8.268.549,58 m. e E 198.333,86 m.; deste, segue com azimute de 105°29'42" e distância de 77,13 m., até o vértice 904, de coordenadas N 8.268.528,97 m. e E 198.408,19 m.; deste, segue com azimute de 105°37'10" e distância de 64,07 m., até o vértice 905, de coordenadas N 8.268.511,72 m. e E 198.469,90 m.; deste, segue com azimute de 103°42'51" e distância de 10,80 m., até o vértice 906, de coordenadas N 8.268.509,16 m. e E 198.480,39 m.; situado às margens do Ribeirão Sobradinho deste, segue margeando o Ribeirão Sobradinho, até o vértice 907, de coordenadas N 8.265.975,16 m. e E 198.858,72 m.; ponto de cruzamento entre o Ribeirão Sobradinho e o eixo da Rodovia BR-020 deste, segue pela Rodovia BR-020, até o vértice 908, de coordenadas N 8.263.481,14 m. e E 193.478,15 m.; ponto de interseção entre a Rodovia BR-020 e o eixo da Rodovia DF-001 deste, segue pela Rodovia DF-001, até o vértice 909, de coordenadas N 8.274.966,00 m. e E 176.415,81 m.; ponto de interseção entre a Rodovia DF-001 e o eixo da Rodovia DF-170 deste, segue pela Rodovia DF-170, até o vértice 910, de coordenadas N 8.283.797,32 m. e E 174.381,77 m.; ponto de cruzamento entre a Rodovia DF-170 e o Limite Norte do Distrito Federal deste, segue pelo Limite Norte do Distrito Federal, até o vértice 1, de coordenadas N 8.283.883,97 m. e E 180.697,48 m.; ponto inicial da descrição deste perímetro. Todos os azimutes e distâncias, áreas e perímetros foram calculados no plano de projeção UTM. Todas as coordenadas aqui descritas estão georreferenciadas ao

Sistema Geodésico Brasileiro e encontram-se representadas no Sistema UTM, referenciadas ao Meridiano Central 45° WGr, Fuso 23, tendo como o Datum o SICAD-SIRGAS 2000. Todos os azimutes e distâncias, áreas e perímetros foram calculados no plano de projeção UTM.



MEMORIAL DESCRITIVO

JARDIM BOTÂNICO – RA XXVII

Perímetro: 123.547,348 m

Área: 29.217,984 ha

Inicia-se a descrição deste perímetro no vértice 1, de coordenadas N 8.251.698,26 m. e E 202.657,20 m., situado no ponto às margens do Rio Paranoá; deste segue margeando o Rio Paranoá até o vértice 2, de coordenadas N 8.251.628,11 m. e E 202.823,66 m.; deste, segue com azimute de 189°30'24" e distância de 7,08 m., até o vértice 3, de coordenadas N 8.251.621,12 m. e E 202.822,49 m.; deste, segue com azimute de 187°47'36" e distância de 17,07 m., até o vértice 4, de coordenadas N 8.251.604,21 m. e E 202.820,18 m.; deste, segue com azimute de 175°02'09" e distância de 9,94 m., até o vértice 5, de coordenadas N 8.251.594,31 m. e E 202.821,03 m.; deste, segue com azimute de 149°46'27" e distância de 12,48 m., até o vértice 6, de coordenadas N 8.251.583,53 m. e E 202.827,32 m.; deste, segue com azimute de 161°28'36" e distância de 26,22 m., até o vértice 7, de coordenadas N 8.251.558,67 m. e E 202.835,64 m.; deste, segue com azimute de 154°01'27" e distância de 28,45 m., até o vértice 8, de coordenadas N 8.251.533,10 m. e E 202.848,11 m.; deste, segue com azimute de 170°28'59" e distância de 29,66 m., até o vértice 9, de coordenadas N 8.251.503,84 m. e E 202.853,01 m.; deste, segue com azimute de 133°44'05" e distância de 8,48 m., até o vértice 10, de coordenadas N 8.251.497,98 m. e E 202.859,13 m.; deste, segue com azimute de 114°24'07" e distância de 26,35 m., até o vértice 11, de coordenadas N 8.251.487,10 m. e E 202.883,13 m.; deste, segue com azimute de 133°00'46" e distância de 6,97 m., até o vértice 12, de coordenadas N 8.251.482,35 m. e E 202.888,22 m.; deste, segue com azimute de 144°43'29" e distância de 14,15 m., até o vértice 13, de coordenadas N 8.251.470,80 m. e E 202.896,39 m.; deste, segue com azimute de 162°46'59" e distância de 14,67 m., até o vértice 14, de coordenadas N 8.251.456,79 m. e E 202.900,74 m.; deste, segue com azimute de 161°05'10" e distância de 416,04 m., até o vértice 15, de coordenadas N 8.251.063,21 m. e E 203.035,60 m.; deste, segue com azimute de 158°56'46" e distância de 51,61 m., até o vértice 16, de coordenadas N 8.251.015,04 m. e E 203.054,14 m.; deste, segue com azimute de 159°07'15" e distância de 76,73 m., até o vértice 17, de coordenadas N 8.250.943,35 m. e E 203.081,48 m.; deste, segue com azimute de 159°00'57" e distância de 128,57 m., até o vértice 18, de coordenadas N 8.250.823,31 m. e E 203.127,53 m.; deste, segue com azimute de 160°31'14" e distância de 24,53 m., até o vértice 19, de coordenadas N 8.250.800,18 m. e E 203.135,71 m.; deste, segue com azimute de 160°31'14" e distância de 54,25 m., até o vértice 20, de coordenadas N 8.250.749,04 m. e E 203.153,80 m.; deste, segue com azimute de 156°38'56" e distância de 32,81 m., até o vértice 21, de coordenadas N 8.250.718,91 m. e E 203.166,80 m.; deste, segue com azimute de 163°20'02" e distância de 21,14 m., até o vértice 22, de coordenadas N 8.250.698,66 m. e E 203.172,87 m.; deste, segue com azimute de 163°20'02" e distância de 33,91 m., até o vértice 23, de coordenadas N 8.250.666,18 m. e E 203.182,59 m.; deste, segue com azimute de 174°36'39" e distância de 7,39 m., até o vértice 24, de coordenadas N 8.250.658,82 m. e E 203.183,28 m.; deste, segue com azimute de 180°26'39" e distância de 54,73 m., até o vértice 25, de coordenadas N 8.250.604,09 m. e E 203.182,86 m.; deste, segue com azimute de 197°36'28" e distância de 55,64 m., até o vértice 26, de coordenadas N 8.250.551,07 m. e E 203.166,03 m.; deste, segue com azimute de 205°31'08" e distância de 85,42 m., até o vértice 27, de coordenadas N 8.250.473,98 m. e E 203.129,23 m.; deste, segue com azimute de 227°13'01" e distância de 59,49 m., até o vértice 28, de coordenadas N 8.250.433,57 m. e E 203.085,57 m.; deste, segue com azimute de 226°11'29" e distância de 63,31 m., até o vértice 29, de coordenadas N 8.250.389,75 m. e E 203.039,88 m.; deste, segue com azimute de 225°46'56" e distância de 48,76 m., até o vértice 30, de coordenadas N 8.250.355,74 m. e E 203.004,93 m.; deste, segue com azimute de 224°36'25" e distância de 33,10 m., até o vértice 31, de coordenadas N 8.250.332,17 m. e E 202.981,69 m.; deste, segue com azimute de 220°19'29" e distância de 21,83 m., até o vértice 32, de coordenadas N 8.250.315,53 m. e E 202.967,56 m.; deste, segue com azimute de 218°11'00" e distância de 87,48 m., até o vértice 33, de coordenadas N 8.250.246,77 m. e E 202.913,48 m.; deste, segue com azimute de 218°56'09" e distância de 151,45 m., até o vértice 34, de coordenadas N 8.250.128,96 m. e E

202.818,30 m.; deste, segue com azimute de 218°46'32" e distância de 80,68 m., até o vértice 35, de coordenadas N 8.250.066,07 m. e E 202.767,78 m.; deste, segue com azimute de 218°16'31" e distância de 70,12 m., até o vértice 36, de coordenadas N 8.250.011,02 m. e E 202.724,34 m.; deste, segue com azimute de 218°53'38" e distância de 100,89 m., até o vértice 37, de coordenadas N 8.249.932,50 m. e E 202.661,00 m.; deste, segue com azimute de 219°45'28" e distância de 108,62 m., até o vértice 38, de coordenadas N 8.249.849,00 m. e E 202.591,53 m.; deste, segue com azimute de 221°11'08" e distância de 59,84 m., até o vértice 39, de coordenadas N 8.249.803,96 m. e E 202.552,13 m.; deste, segue com azimute de 224°10'22" e distância de 62,33 m., até o vértice 40, de coordenadas N 8.249.759,26 m. e E 202.508,69 m.; deste, segue com azimute de 227°53'39" e distância de 43,03 m., até o vértice 41, de coordenadas N 8.249.730,41 m. e E 202.476,77 m.; deste, segue com azimute de 230°42'55" e distância de 14,61 m., até o vértice 42, de coordenadas N 8.249.721,16 m. e E 202.465,47 m.; deste, segue com azimute de 233°58'26" e distância de 50,23 m., até o vértice 43, de coordenadas N 8.249.691,62 m. e E 202.424,84 m.; deste, segue com azimute de 234°34'41" e distância de 44,57 m., até o vértice 44, de coordenadas N 8.249.665,78 m. e E 202.388,52 m.; deste, segue com azimute de 237°48'43" e distância de 93,72 m., até o vértice 45, de coordenadas N 8.249.615,86 m. e E 202.309,21 m.; deste, segue com azimute de 245°08'41" e distância de 24,20 m., até o vértice 46, de coordenadas N 8.249.605,69 m. e E 202.287,25 m.; deste, segue com azimute de 246°35'58" e distância de 58,52 m., até o vértice 47, de coordenadas N 8.249.582,45 m. e E 202.233,54 m.; deste, segue com azimute de 245°57'54" e distância de 67,61 m., até o vértice 48, de coordenadas N 8.249.554,91 m. e E 202.171,80 m.; deste, segue com azimute de 245°45'06" e distância de 178,30 m., até o vértice 49, de coordenadas N 8.249.481,68 m. e E 202.009,22 m.; deste, segue com azimute de 245°48'27" e distância de 17,49 m., até o vértice 50, de coordenadas N 8.249.474,52 m. e E 201.993,27 m.; deste, segue com azimute de 101°57'47" e distância de 8,00 m., até o vértice 51, de coordenadas N 8.249.472,86 m. e E 202.001,10 m.; deste, segue com azimute de 105°05'31" e distância de 250,11 m., até o vértice 52, de coordenadas N 8.249.407,74 m. e E 202.242,58 m.; deste, segue com azimute de 105°17'44" e distância de 181,50 m., até o vértice 53, de coordenadas N 8.249.359,86 m. e E 202.417,65 m.; deste, segue com azimute de 105°58'32" e distância de 126,20 m., até o vértice 54, de coordenadas N 8.249.325,12 m. e E 202.538,98 m.; deste, segue com azimute de 104°53'49" e distância de 140,16 m., até o vértice 55, de coordenadas N 8.249.289,09 m. e E 202.674,43 m.; deste, segue com azimute de 107°57'39" e distância de 129,40 m., até o vértice 56, de coordenadas N 8.249.249,19 m. e E 202.797,52 m.; deste, segue com azimute de 124°25'59" e distância de 19,79 m., até o vértice 57, de coordenadas N 8.249.238,00 m. e E 202.813,85 m.; deste, segue com azimute de 112°59'19" e distância de 23,71 m., até o vértice 58, de coordenadas N 8.249.228,74 m. e E 202.835,68 m.; deste, segue com azimute de 105°01'39" e distância de 366,89 m., até o vértice 59, de coordenadas N 8.249.133,61 m. e E 203.190,02 m.; deste, segue com azimute de 103°45'13" e distância de 365,03 m., até o vértice 60, de coordenadas N 8.249.046,82 m. e E 203.544,58 m.; deste, segue com azimute de 207°50'18" e distância de 160,81 m., até o vértice 61, de coordenadas N 8.248.904,62 m. e E 203.469,49 m.; deste, segue com azimute de 263°09'26" e distância de 53,30 m., até o vértice 62, de coordenadas N 8.248.898,27 m. e E 203.416,57 m.; deste, segue com azimute de 248°11'55" e distância de 34,20 m., até o vértice 63, de coordenadas N 8.248.885,57 m. e E 203.384,82 m.; deste, segue com azimute de 211°19'43" e distância de 113,99 m., até o vértice 64, de coordenadas N 8.248.788,21 m. e E 203.325,55 m.; deste, segue com azimute de 270°08'29" e distância de 246,73 m., até o vértice 65, de coordenadas N 8.248.788,81 m. e E 203.078,83 m.; deste, segue com azimute de 274°49'15" e distância de 132,23 m., até o vértice 66, de coordenadas N 8.248.799,93 m. e E 202.947,07 m.; deste, segue com azimute de 170°58'21" e distância de 43,00 m., até o vértice 67, de coordenadas N 8.248.757,46 m. e E 202.953,81 m.; deste, segue com azimute de 168°58'58" e distância de 45,69 m., até o vértice 68, de coordenadas N 8.248.712,61 m. e E 202.962,55 m.; deste, segue com azimute de 182°08'51" e distância de 31,77 m., até o vértice 69, de coordenadas N 8.248.680,86 m. e E 202.961,35 m.; deste, segue com azimute de 251°43'22" e distância de 45,56 m., até o vértice 70, de coordenadas N 8.248.666,58 m. e E 202.918,09 m.; deste, segue com azimute de 176°57'19" e distância de 7,93 m., até o vértice 71, de coordenadas N 8.248.658,66 m. e E 202.918,52 m.; deste, segue com azimute de 176°57'19" e distância de 29,43 m., até o vértice 72, de coordenadas N 8.248.629,27 m. e E 202.920,08 m.; deste, segue com azimute de 188°36'57" e distância de 26,49 m., até o vértice 73, de coordenadas N 8.248.603,08 m. e E 202.916,11

m.; deste, segue com azimute de 175°36'04" e distância de 25,87 m., até o vértice 74, de coordenadas N 8.248.577,28 m. e E 202.918,09 m.; deste, segue com azimute de 153°02'52" e distância de 26,27 m., até o vértice 75, de coordenadas N 8.248.553,86 m. e E 202.930,00 m.; deste, segue com azimute de 146°55'08" e distância de 27,85 m., até o vértice 76, de coordenadas N 8.248.530,53 m. e E 202.945,20 m.; deste, segue com azimute de 133°43'36" e distância de 25,89 m., até o vértice 77, de coordenadas N 8.248.512,64 m. e E 202.963,91 m.; deste, segue com azimute de 146°46'06" e distância de 28,20 m., até o vértice 78, de coordenadas N 8.248.489,05 m. e E 202.979,36 m.; deste, segue com azimute de 156°58'28" e distância de 35,35 m., até o vértice 79, de coordenadas N 8.248.456,51 m. e E 202.993,19 m.; deste, segue com azimute de 159°51'50" e distância de 25,99 m., até o vértice 80, de coordenadas N 8.248.432,11 m. e E 203.002,14 m.; deste, segue com azimute de 132°52'43" e distância de 15,54 m., até o vértice 81, de coordenadas N 8.248.421,54 m. e E 203.013,52 m.; deste, segue com azimute de 169°02'45" e distância de 25,68 m., até o vértice 82, de coordenadas N 8.248.396,32 m. e E 203.018,40 m.; deste, segue com azimute de 159°26'39" e distância de 27,80 m., até o vértice 83, de coordenadas N 8.248.370,30 m. e E 203.028,17 m.; deste, segue com azimute de 139°45'48" e distância de 13,85 m., até o vértice 84, de coordenadas N 8.248.359,72 m. e E 203.037,11 m.; deste, segue com azimute de 142°25'53" e distância de 26,68 m., até o vértice 85, de coordenadas N 8.248.338,57 m. e E 203.053,38 m.; deste, segue com azimute de 118°29'44" e distância de 32,39 m., até o vértice 86, de coordenadas N 8.248.323,12 m. e E 203.081,85 m.; deste, segue com azimute de 159°04'32" e distância de 29,61 m., até o vértice 87, de coordenadas N 8.248.295,46 m. e E 203.092,42 m.; deste, segue com azimute de 116°55'40" e distância de 57,47 m., até o vértice 88, de coordenadas N 8.248.269,44 m. e E 203.143,67 m.; deste, segue com azimute de 97°47'52" e distância de 72,61 m., até o vértice 89, de coordenadas N 8.248.259,59 m. e E 203.215,60 m.; deste, segue com azimute de 181°26'10" e distância de 17,40 m., até o vértice 90, de coordenadas N 8.248.242,19 m. e E 203.215,16 m.; deste, segue com azimute de 206°59'34" e distância de 10,26 m., até o vértice 91, de coordenadas N 8.248.233,05 m. e E 203.210,51 m.; deste, segue com azimute de 217°03'42" e distância de 21,36 m., até o vértice 92, de coordenadas N 8.248.216,00 m. e E 203.197,63 m.; deste, segue com azimute de 204°29'54" e distância de 24,67 m., até o vértice 93, de coordenadas N 8.248.193,55 m. e E 203.187,40 m.; deste, segue com azimute de 199°37'50" e distância de 40,95 m., até o vértice 94, de coordenadas N 8.248.154,98 m. e E 203.173,64 m.; deste, segue com azimute de 205°04'39" e distância de 20,33 m., até o vértice 95, de coordenadas N 8.248.136,56 m. e E 203.165,02 m.; deste, segue com azimute de 213°34'03" e distância de 19,04 m., até o vértice 96, de coordenadas N 8.248.120,70 m. e E 203.154,49 m.; deste, segue com azimute de 195°35'02" e distância de 38,22 m., até o vértice 97, de coordenadas N 8.248.083,88 m. e E 203.144,23 m.; deste, segue com azimute de 196°48'34" e distância de 43,82 m., até o vértice 98, de coordenadas N 8.248.041,93 m. e E 203.131,55 m.; deste, segue com azimute de 201°55'49" e distância de 68,30 m., até o vértice 99, de coordenadas N 8.247.978,57 m. e E 203.106,05 m.; deste, segue com azimute de 189°03'16" e distância de 41,83 m., até o vértice 100, de coordenadas N 8.247.937,27 m. e E 203.099,46 m.; deste, segue com azimute de 202°30'20" e distância de 29,62 m., até o vértice 101, de coordenadas N 8.247.909,90 m. e E 203.088,13 m.; deste, segue com azimute de 193°16'54" e distância de 26,62 m., até o vértice 102, de coordenadas N 8.247.883,99 m. e E 203.082,01 m.; deste, segue com azimute de 204°27'48" e distância de 62,36 m., até o vértice 103, de coordenadas N 8.247.827,23 m. e E 203.056,18 m.; deste, segue com azimute de 210°49'32" e distância de 21,00 m., até o vértice 104, de coordenadas N 8.247.809,20 m. e E 203.045,42 m.; deste, segue com azimute de 192°27'39" e distância de 21,18 m., até o vértice 105, de coordenadas N 8.247.788,51 m. e E 203.040,85 m.; deste, segue com azimute de 205°39'17" e distância de 19,16 m., até o vértice 106, de coordenadas N 8.247.771,25 m. e E 203.032,56 m.; deste, segue com azimute de 188°25'31" e distância de 25,74 m., até o vértice 107, de coordenadas N 8.247.745,78 m. e E 203.028,79 m.; deste, segue com azimute de 174°17'01" e distância de 26,26 m., até o vértice 108, de coordenadas N 8.247.719,66 m. e E 203.031,40 m., situado no ponto às margens do Córrego Taboquinha; deste segue margeando o Córrego Taboquinha até o vértice 109, de coordenadas N 8.244.593,24 m. e E 205.827,63 m., situado na confluência do Córrego Taboquinha com o Ribeirão Taboca; deste segue margeando o Ribeirão Taboca até o vértice 110, de coordenadas N 8.242.893,11 m. e E 209.393,20 m., situado na confluência do Ribeirão Taboca com o Rio São Bartolomeu; deste segue margeando o Rio São Bartolomeu até o vértice 111, de coordenadas N 8.240.961,35 m. e E 210.104,95

m., situado na confluência do Rio São Bartolomeu com o Ribeirão Santo Antônio da Papuda; deste segue margeando o Ribeirão Santo Antônio da Papuda até o vértice 112, de coordenadas N 8.239.939,22 m. e E 204.213,39 m., situado na confluência do Ribeirão Santo Antônio da Papuda com o Córrego Mato Grande ; deste segue margeando o Córrego Mato Grande até o vértice 114, de coordenadas N 8.242.288,72 m. e E 199.933,19 m.; deste, segue com azimute de 202°05'36" e distância de 68,66 m., até o vértice 115, de coordenadas N 8.242.225,10 m. e E 199.907,36 m.; deste, segue com azimute de 146°19'25" e distância de 22,82 m., até o vértice 116, de coordenadas N 8.242.206,12 m. e E 199.920,01 m.; deste, segue com azimute de 203°25'43" e distância de 7,87 m., até o vértice 117, de coordenadas N 8.242.198,90 m. e E 199.916,88 m.; deste, segue com azimute de 108°46'39" e distância de 4,24 m., até o vértice 118, de coordenadas N 8.242.197,53 m. e E 199.920,90 m.; deste, segue com azimute de 91°06'16" e distância de 33,30 m., até o vértice 119, de coordenadas N 8.242.196,89 m. e E 199.954,19 m.; deste, segue com azimute de 86°18'36" e distância de 27,23 m., até o vértice 120, de coordenadas N 8.242.198,64 m. e E 199.981,37 m.; deste, segue com azimute de 81°56'35" e distância de 59,64 m., até o vértice 121, de coordenadas N 8.242.207,00 m. e E 200.040,42 m.; deste, segue com azimute de 82°15'29" e distância de 45,04 m., até o vértice 122, de coordenadas N 8.242.213,07 m. e E 200.085,05 m.; deste, segue com azimute de 84°26'12" e distância de 20,86 m., até o vértice 123, de coordenadas N 8.242.215,09 m. e E 200.105,81 m.; deste, segue com azimute de 89°29'35" e distância de 30,47 m., até o vértice 124, de coordenadas N 8.242.215,36 m. e E 200.136,28 m.; deste, segue com azimute de 88°07'36" e distância de 29,35 m., até o vértice 125, de coordenadas N 8.242.216,32 m. e E 200.165,62 m.; deste, segue com azimute de 89°43'24" e distância de 41,69 m., até o vértice 126, de coordenadas N 8.242.216,52 m. e E 200.207,31 m.; deste, segue com azimute de 89°43'23" e distância de 27,63 m., até o vértice 127, de coordenadas N 8.242.216,65 m. e E 200.234,94 m.; deste, segue com azimute de 91°48'18" e distância de 52,68 m., até o vértice 128, de coordenadas N 8.242.215,00 m. e E 200.287,59 m.; deste, segue com azimute de 82°58'53" e distância de 77,80 m., até o vértice 129, de coordenadas N 8.242.224,50 m. e E 200.364,80 m.; deste, segue com azimute de 55°00'15" e distância de 107,58 m., até o vértice 130, de coordenadas N 8.242.286,20 m. e E 200.452,93 m.; deste, segue com azimute de 55°00'15" e distância de 100,90 m., até o vértice 131, de coordenadas N 8.242.344,07 m. e E 200.535,58 m.; deste, segue com azimute de 53°35'06" e distância de 93,65 m., até o vértice 132, de coordenadas N 8.242.399,66 m. e E 200.610,95 m.; deste, segue com azimute de 135°58'15" e distância de 23,80 m., até o vértice 133, de coordenadas N 8.242.382,55 m. e E 200.627,49 m.; deste, segue com azimute de 162°43'42" e distância de 35,54 m., até o vértice 134, de coordenadas N 8.242.348,61 m. e E 200.638,04 m.; deste, segue com azimute de 169°55'10" e distância de 22,81 m., até o vértice 135, de coordenadas N 8.242.326,15 m. e E 200.642,03 m.; deste, segue com azimute de 177°42'33" e distância de 17,84 m., até o vértice 136, de coordenadas N 8.242.308,32 m. e E 200.642,75 m.; deste, segue com azimute de 188°15'35" e distância de 8,93 m., até o vértice 137, de coordenadas N 8.242.299,48 m. e E 200.641,46 m.; deste, segue com azimute de 195°23'44" e distância de 20,41 m., até o vértice 138, de coordenadas N 8.242.279,80 m. e E 200.636,04 m.; deste, segue com azimute de 200°38'00" e distância de 24,69 m., até o vértice 139, de coordenadas N 8.242.256,70 m. e E 200.627,35 m.; deste, segue com azimute de 198°47'48" e distância de 9,29 m., até o vértice 140, de coordenadas N 8.242.247,90 m. e E 200.624,35 m.; deste, segue com azimute de 195°51'57" e distância de 14,08 m., até o vértice 141, de coordenadas N 8.242.234,35 m. e E 200.620,50 m.; deste, segue com azimute de 186°14'30" e distância de 9,18 m., até o vértice 142, de coordenadas N 8.242.225,22 m. e E 200.619,50 m.; deste, segue com azimute de 168°52'14" e distância de 8,87 m., até o vértice 143, de coordenadas N 8.242.216,52 m. e E 200.621,21 m.; deste, segue com azimute de 158°31'26" e distância de 9,35 m., até o vértice 144, de coordenadas N 8.242.207,82 m. e E 200.624,64 m.; deste, segue com azimute de 150°24'27" e distância de 13,28 m., até o vértice 145, de coordenadas N 8.242.196,27 m. e E 200.631,20 m.; deste, segue com azimute de 136°16'23" e distância de 18,16 m., até o vértice 146, de coordenadas N 8.242.183,15 m. e E 200.643,74 m.; deste, segue com azimute de 132°50'36" e distância de 16,88 m., até o vértice 147, de coordenadas N 8.242.171,67 m. e E 200.656,12 m.; deste, segue com azimute de 143°24'33" e distância de 11,72 m., até o vértice 148, de coordenadas N 8.242.162,26 m. e E 200.663,11 m.; deste, segue com azimute de 162°01'50" e distância de 11,09 m., até o vértice 149, de coordenadas N 8.242.151,71 m. e E 200.666,53 m.; deste, segue com azimute de 177°33'49" e distância de 13,42 m., até o vértice 150, de coordenadas N 8.242.138,30 m. e E 200.667,10 m.; deste,

segue com azimute de 190°00'27" e distância de 4,92 m., até o vértice 151, de coordenadas N 8.242.133,45 m. e E 200.666,25 m.; deste, segue com azimute de 204°39'58" e distância de 16,74 m., até o vértice 152, de coordenadas N 8.242.118,24 m. e E 200.659,26 m.; deste, segue com azimute de 208°24'06" e distância de 21,89 m., até o vértice 153, de coordenadas N 8.242.098,99 m. e E 200.648,85 m.; deste, segue com azimute de 216°53'01" e distância de 23,93 m., até o vértice 154, de coordenadas N 8.242.079,85 m. e E 200.634,49 m.; deste, segue com azimute de 223°06'41" e distância de 9,18 m., até o vértice 155, de coordenadas N 8.242.073,15 m. e E 200.628,22 m.; deste, segue com azimute de 225°35'26" e distância de 19,56 m., até o vértice 156, de coordenadas N 8.242.059,45 m. e E 200.614,24 m.; deste, segue com azimute de 220°24'00" e distância de 17,60 m., até o vértice 157, de coordenadas N 8.242.046,05 m. e E 200.602,83 m.; deste, segue com azimute de 215°10'00" e distância de 15,35 m., até o vértice 158, de coordenadas N 8.242.033,50 m. e E 200.593,99 m.; deste, segue com azimute de 219°55'56" e distância de 14,04 m., até o vértice 159, de coordenadas N 8.242.022,73 m. e E 200.584,98 m.; deste, segue com azimute de 214°15'39" e distância de 11,91 m., até o vértice 160, de coordenadas N 8.242.012,89 m. e E 200.578,27 m.; deste, segue com azimute de 212°51'21" e distância de 8,15 m., até o vértice 161, de coordenadas N 8.242.006,05 m. e E 200.573,85 m.; deste, segue com azimute de 203°05'48" e distância de 10,54 m., até o vértice 162, de coordenadas N 8.241.996,35 m. e E 200.569,72 m.; deste, segue com azimute de 195°06'04" e distância de 9,31 m., até o vértice 163, de coordenadas N 8.241.987,37 m. e E 200.567,29 m.; deste, segue com azimute de 191°27'31" e distância de 10,77 m., até o vértice 164, de coordenadas N 8.241.976,81 m. e E 200.565,15 m.; deste, segue com azimute de 184°42'29" e distância de 12,16 m., até o vértice 165, de coordenadas N 8.241.964,69 m. e E 200.564,16 m.; deste, segue com azimute de 180°30'09" e distância de 16,26 m., até o vértice 166, de coordenadas N 8.241.948,44 m. e E 200.564,01 m.; deste, segue com azimute de 175°16'11" e distância de 12,11 m., até o vértice 167, de coordenadas N 8.241.936,37 m. e E 200.565,01 m.; deste, segue com azimute de 173°18'39" e distância de 23,26 m., até o vértice 168, de coordenadas N 8.241.913,27 m. e E 200.567,72 m.; deste, segue com azimute de 176°35'01" e distância de 9,57 m., até o vértice 169, de coordenadas N 8.241.903,71 m. e E 200.568,29 m.; deste, segue com azimute de 191°06'39" e distância de 16,66 m., até o vértice 170, de coordenadas N 8.241.887,37 m. e E 200.565,08 m.; deste, segue com azimute de 201°48'04" e distância de 10,69 m., até o vértice 171, de coordenadas N 8.241.877,45 m. e E 200.561,11 m.; deste, segue com azimute de 211°13'08" e distância de 4,62 m., até o vértice 172, de coordenadas N 8.241.873,49 m. e E 200.558,72 m.; deste, segue com azimute de 211°13'05" e distância de 8,14 m., até o vértice 173, de coordenadas N 8.241.866,53 m. e E 200.554,50 m.; deste, segue com azimute de 210°01'06" e distância de 17,19 m., até o vértice 174, de coordenadas N 8.241.851,65 m. e E 200.545,90 m.; deste, segue com azimute de 192°18'29" e distância de 18,62 m., até o vértice 175, de coordenadas N 8.241.833,46 m. e E 200.541,93 m.; deste, segue com azimute de 187°45'54" e distância de 14,69 m., até o vértice 176, de coordenadas N 8.241.818,91 m. e E 200.539,95 m.; deste, segue com azimute de 175°54'53" e distância de 9,28 m., até o vértice 177, de coordenadas N 8.241.809,65 m. e E 200.540,61 m.; deste, segue com azimute de 181°44'56" e distância de 23,75 m., até o vértice 178, de coordenadas N 8.241.785,91 m. e E 200.539,88 m.; deste, segue com azimute de 187°00'59" e distância de 21,66 m., até o vértice 179, de coordenadas N 8.241.764,41 m. e E 200.537,24 m.; deste, segue com azimute de 191°08'35" e distância de 22,25 m., até o vértice 180, de coordenadas N 8.241.742,58 m. e E 200.532,94 m.; deste, segue com azimute de 183°12'56" e distância de 29,48 m., até o vértice 181, de coordenadas N 8.241.713,15 m. e E 200.531,28 m.; deste, segue com azimute de 171°09'29" e distância de 30,12 m., até o vértice 182, de coordenadas N 8.241.683,38 m. e E 200.535,91 m.; deste, segue com azimute de 153°26'06" e distância de 28,84 m., até o vértice 183, de coordenadas N 8.241.657,59 m. e E 200.548,81 m.; deste, segue com azimute de 140°34'20" e distância de 19,27 m., até o vértice 184, de coordenadas N 8.241.642,70 m. e E 200.561,05 m.; deste, segue com azimute de 124°30'31" e distância de 25,69 m., até o vértice 185, de coordenadas N 8.241.628,15 m. e E 200.582,22 m.; deste, segue com azimute de 120°49'39" e distância de 23,88 m., até o vértice 186, de coordenadas N 8.241.615,92 m. e E 200.602,72 m.; deste, segue com azimute de 115°37'19" e distância de 35,95 m., até o vértice 187, de coordenadas N 8.241.600,37 m. e E 200.635,13 m.; deste, segue com azimute de 118°28'27" e distância de 22,20 m., até o vértice 188, de coordenadas N 8.241.589,79 m. e E 200.654,65 m.; deste, segue com azimute de 119°57'01" e distância de 24,05 m., até o vértice 189, de coordenadas N 8.241.577,78 m. e E 200.675,48 m.; deste, segue com

azimute de 201°17'50" e distância de 20,94 m., até o vértice 190, de coordenadas N 8.241.558,27 m. e E 200.667,87 m.; deste, segue com azimute de 197°14'30" e distância de 20,08 m., até o vértice 191, de coordenadas N 8.241.539,09 m. e E 200.661,92 m.; deste, segue com azimute de 193°47'58" e distância de 19,41 m., até o vértice 192, de coordenadas N 8.241.520,24 m. e E 200.657,29 m.; deste, segue com azimute de 189°07'49" e distância de 18,76 m., até o vértice 193, de coordenadas N 8.241.501,71 m. e E 200.654,31 m.; deste, segue com azimute de 188°29'20" e distância de 20,16 m., até o vértice 194, de coordenadas N 8.241.481,77 m. e E 200.651,34 m.; deste, segue com azimute de 175°18'11" e distância de 22,81 m., até o vértice 195, de coordenadas N 8.241.459,03 m. e E 200.653,21 m.; deste, segue com azimute de 169°36'03" e distância de 60,10 m., até o vértice 196, de coordenadas N 8.241.399,92 m. e E 200.664,05 m.; deste, segue com azimute de 186°22'02" e distância de 51,90 m., até o vértice 197, de coordenadas N 8.241.348,34 m. e E 200.658,30 m.; deste, segue com azimute de 119°11'51" e distância de 43,11 m., até o vértice 198, de coordenadas N 8.241.327,31 m. e E 200.695,93 m.; deste, segue com azimute de 135°30'17" e distância de 72,50 m., até o vértice 199, de coordenadas N 8.241.275,59 m. e E 200.746,75 m.; deste, segue com azimute de 189°27'44" e distância de 10,56 m., até o vértice 200, de coordenadas N 8.241.265,17 m. e E 200.745,01 m.; deste, segue com azimute de 158°29'55" e distância de 12,32 m., até o vértice 201, de coordenadas N 8.241.253,71 m. e E 200.749,53 m.; deste, segue com azimute de 152°49'08" e distância de 14,45 m., até o vértice 202, de coordenadas N 8.241.240,86 m. e E 200.756,13 m.; deste, segue com azimute de 137°54'39" e distância de 14,51 m., até o vértice 203, de coordenadas N 8.241.230,09 m. e E 200.765,85 m.; deste, segue com azimute de 114°10'44" e distância de 18,66 m., até o vértice 204, de coordenadas N 8.241.222,45 m. e E 200.782,87 m.; deste, segue com azimute de 106°20'10" e distância de 20,99 m., até o vértice 205, de coordenadas N 8.241.216,55 m. e E 200.803,02 m.; deste, segue com azimute de 113°11'54" e distância de 13,23 m., até o vértice 206, de coordenadas N 8.241.211,34 m. e E 200.815,17 m.; deste, segue com azimute de 138°28'07" e distância de 16,24 m., até o vértice 207, de coordenadas N 8.241.199,18 m. e E 200.825,94 m.; deste, segue com azimute de 162°38'45" e distância de 11,64 m., até o vértice 208, de coordenadas N 8.241.188,06 m. e E 200.829,41 m.; deste, segue com azimute de 185°26'24" e distância de 7,33 m., até o vértice 209, de coordenadas N 8.241.180,77 m. e E 200.828,72 m.; deste, segue com azimute de 208°29'44" e distância de 13,83 m., até o vértice 210, de coordenadas N 8.241.168,61 m. e E 200.822,12 m.; deste, segue com azimute de 220°47'41" e distância de 33,49 m., até o vértice 211, de coordenadas N 8.241.143,26 m. e E 200.800,24 m.; deste, segue com azimute de 223°33'39" e distância de 18,73 m., até o vértice 212, de coordenadas N 8.241.129,69 m. e E 200.787,33 m.; deste, segue com azimute de 223°33'38" e distância de 30,16 m., até o vértice 213, de coordenadas N 8.241.107,83 m. e E 200.766,55 m.; deste, segue com azimute de 235°39'14" e distância de 15,14 m., até o vértice 214, de coordenadas N 8.241.099,29 m. e E 200.754,04 m.; deste, segue com azimute de 250°46'09" e distância de 15,82 m., até o vértice 215, de coordenadas N 8.241.094,08 m. e E 200.739,11 m.; deste, segue com azimute de 256°55'15" e distância de 23,72 m., até o vértice 216, de coordenadas N 8.241.088,71 m. e E 200.716,00 m.; deste, segue com azimute de 256°55'16" e distância de 11,58 m., até o vértice 217, de coordenadas N 8.241.086,09 m. e E 200.704,72 m.; deste, segue com azimute de 247°33'26" e distância de 17,29 m., até o vértice 218, de coordenadas N 8.241.079,49 m. e E 200.688,75 m.; deste, segue com azimute de 229°48'14" e distância de 11,73 m., até o vértice 219, de coordenadas N 8.241.071,92 m. e E 200.679,79 m.; deste, segue com azimute de 226°12'22" e distância de 16,86 m., até o vértice 220, de coordenadas N 8.241.060,26 m. e E 200.667,62 m.; deste, segue com azimute de 211°21'26" e distância de 18,80 m., até o vértice 221, de coordenadas N 8.241.044,20 m. e E 200.657,84 m.; deste, segue com azimute de 118°41'33" e distância de 55,91 m., até o vértice 222, de coordenadas N 8.241.017,36 m. e E 200.706,88 m.; deste, segue com azimute de 121°15'05" e distância de 45,87 m., até o vértice 223, de coordenadas N 8.240.993,56 m. e E 200.746,10 m.; deste, segue com azimute de 120°49'50" e distância de 36,96 m., até o vértice 224, de coordenadas N 8.240.974,62 m. e E 200.777,83 m.; deste, segue com azimute de 120°56'59" e distância de 70,81 m., até o vértice 225, de coordenadas N 8.240.938,21 m. e E 200.838,55 m.; deste, segue com azimute de 120°41'17" e distância de 101,90 m., até o vértice 226, de coordenadas N 8.240.886,20 m. e E 200.926,18 m.; deste, segue com azimute de 120°18'11" e distância de 12,16 m., até o vértice 227, de coordenadas N 8.240.880,07 m. e E 200.936,68 m.; deste, segue com azimute de 194°02'11" e distância de 51,01 m., até o vértice 228, de coordenadas N 8.240.830,58 m. e E 200.924,31 m.; deste, segue com

azimute de 219°09'10" e distância de 187,32 m., até o vértice 229, de coordenadas N 8.240.685,33 m. e E 200.806,05 m.; deste, segue com azimute de 205°33'36" e distância de 20,24 m., até o vértice 230, de coordenadas N 8.240.667,07 m. e E 200.797,31 m.; deste, segue com azimute de 192°10'17" e distância de 41,41 m., até o vértice 231, de coordenadas N 8.240.626,59 m. e E 200.788,58 m.; deste, segue com azimute de 190°21'33" e distância de 150,08 m., até o vértice 232, de coordenadas N 8.240.478,95 m. e E 200.761,60 m.; deste, segue com azimute de 172°05'35" e distância de 28,85 m., até o vértice 233, de coordenadas N 8.240.450,38 m. e E 200.765,56 m.; deste, segue com azimute de 112°23'41" e distância de 170,84 m., até o vértice 234, de coordenadas N 8.240.385,29 m. e E 200.923,52 m.; deste, segue com azimute de 202°29'14" e distância de 369,40 m., até o vértice 235, de coordenadas N 8.240.043,97 m. e E 200.782,23 m.; deste, segue com azimute de 169°18'54" e distância de 42,81 m., até o vértice 236, de coordenadas N 8.240.001,91 m. e E 200.790,17 m.; deste, segue com azimute de 160°15'11" e distância de 32,89 m., até o vértice 237, de coordenadas N 8.239.970,95 m. e E 200.801,28 m.; deste, segue com azimute de 164°37'25" e distância de 65,86 m., até o vértice 238, de coordenadas N 8.239.907,45 m. e E 200.818,75 m.; deste, segue com azimute de 148°08'02" e distância de 34,58 m., até o vértice 239, de coordenadas N 8.239.878,08 m. e E 200.837,00 m.; deste, segue com azimute de 107°47'02" e distância de 44,18 m., até o vértice 240, de coordenadas N 8.239.864,59 m. e E 200.879,07 m.; deste, segue com azimute de 118°29'44" e distância de 31,61 m., até o vértice 241, de coordenadas N 8.239.849,51 m. e E 200.906,85 m.; deste, segue com azimute de 90°00'00" e distância de 14,29 m., até o vértice 242, de coordenadas N 8.239.849,51 m. e E 200.921,14 m.; deste, segue com azimute de 117°38'46" e distância de 18,82 m., até o vértice 243, de coordenadas N 8.239.840,77 m. e E 200.937,81 m.; deste, segue com azimute de 90°00'00" e distância de 9,53 m., até o vértice 244, de coordenadas N 8.239.840,77 m. e E 200.947,33 m.; deste, segue com azimute de 119°03'15" e distância de 8,17 m., até o vértice 245, de coordenadas N 8.239.836,81 m. e E 200.954,48 m.; deste, segue com azimute de 90°00'00" e distância de 15,08 m., até o vértice 246, de coordenadas N 8.239.836,81 m. e E 200.969,56 m.; deste, segue com azimute de 127°34'07" e distância de 13,02 m., até o vértice 247, de coordenadas N 8.239.828,87 m. e E 200.979,88 m.; deste, segue com azimute de 151°41'57" e distância de 11,72 m., até o vértice 248, de coordenadas N 8.239.818,55 m. e E 200.985,43 m.; deste, segue com azimute de 111°15'02" e distância de 15,33 m., até o vértice 249, de coordenadas N 8.239.812,99 m. e E 200.999,72 m.; deste, segue com azimute de 138°48'50" e distância de 8,44 m., até o vértice 250, de coordenadas N 8.239.806,64 m. e E 201.005,28 m.; deste, segue com azimute de 127°34'06" e distância de 13,02 m., até o vértice 251, de coordenadas N 8.239.798,71 m. e E 201.015,60 m.; deste, segue com azimute de 176°38'02" e distância de 13,52 m., até o vértice 252, de coordenadas N 8.239.785,21 m. e E 201.016,39 m.; deste, segue com azimute de 171°15'14" e distância de 10,44 m., até o vértice 253, de coordenadas N 8.239.774,89 m. e E 201.017,98 m.; deste, segue com azimute de 105°15'19" e distância de 9,05 m., até o vértice 254, de coordenadas N 8.239.772,51 m. e E 201.026,71 m.; deste, segue com azimute de 69°26'38" e distância de 13,56 m., até o vértice 255, de coordenadas N 8.239.777,27 m. e E 201.039,41 m.; deste, segue com azimute de 116°33'54" e distância de 19,52 m., até o vértice 256, de coordenadas N 8.239.768,54 m. e E 201.056,87 m.; deste, segue com azimute de 100°29'29" e distância de 21,80 m., até o vértice 257, de coordenadas N 8.239.764,57 m. e E 201.078,30 m.; deste, segue com azimute de 116°33'54" e distância de 19,52 m., até o vértice 258, de coordenadas N 8.239.755,84 m. e E 201.095,76 m.; deste, segue com azimute de 133°20'36" e distância de 18,16 m., até o vértice 259, de coordenadas N 8.239.743,38 m. e E 201.108,97 m.; deste, segue com azimute de 115°50'22" e distância de 9,24 m., até o vértice 260, de coordenadas N 8.239.739,35 m. e E 201.117,29 m.; deste, segue com azimute de 145°53'42" e distância de 14,76 m., até o vértice 261, de coordenadas N 8.239.727,13 m. e E 201.125,56 m.; deste, segue com azimute de 118°31'45" e distância de 22,59 m., até o vértice 262, de coordenadas N 8.239.716,34 m. e E 201.145,41 m.; deste, segue com azimute de 101°14'33" e distância de 13,47 m., até o vértice 263, de coordenadas N 8.239.713,72 m. e E 201.158,62 m.; deste, segue com azimute de 99°07'54" e distância de 13,35 m., até o vértice 264, de coordenadas N 8.239.711,60 m. e E 201.171,80 m.; deste, segue com azimute de 95°26'58" e distância de 13,61 m., até o vértice 265, de coordenadas N 8.239.710,31 m. e E 201.185,34 m.; deste, segue com azimute de 95°26'57" e distância de 3,96 m., até o vértice 266, de coordenadas N 8.239.709,93 m. e E 201.189,29 m.; deste, segue com azimute de 115°46'01" e distância de 11,32 m., até o vértice 267, de coordenadas N 8.239.705,01 m. e E 201.199,48 m.; deste, segue com

azimute de 137°31'00" e distância de 13,87 m., até o vértice 268, de coordenadas N 8.239.694,78 m. e E 201.208,85 m.; deste, segue com azimute de 159°13'13" e distância de 7,32 m., até o vértice 269, de coordenadas N 8.239.687,94 m. e E 201.211,45 m.; deste, segue com azimute de 164°01'25" e distância de 12,68 m., até o vértice 270, de coordenadas N 8.239.675,74 m. e E 201.214,94 m.; deste, segue com azimute de 168°55'04" e distância de 18,67 m., até o vértice 271, de coordenadas N 8.239.657,42 m. e E 201.218,53 m.; deste, segue com azimute de 183°18'25" e distância de 12,09 m., até o vértice 272, de coordenadas N 8.239.645,35 m. e E 201.217,83 m.; deste, segue com azimute de 183°18'26" e distância de 9,06 m., até o vértice 273, de coordenadas N 8.239.636,31 m. e E 201.217,31 m.; deste, segue com azimute de 183°18'25" e distância de 15,94 m., até o vértice 274, de coordenadas N 8.239.620,39 m. e E 201.216,39 m.; deste, segue com azimute de 152°22'51" e distância de 12,97 m., até o vértice 275, de coordenadas N 8.239.608,90 m. e E 201.222,40 m.; deste, segue com azimute de 143°06'25" e distância de 8,68 m., até o vértice 276, de coordenadas N 8.239.601,96 m. e E 201.227,61 m.; deste, segue com azimute de 165°57'08" e distância de 11,13 m., até o vértice 277, de coordenadas N 8.239.591,17 m. e E 201.230,31 m.; deste, segue com azimute de 175°29'30" e distância de 9,24 m., até o vértice 278, de coordenadas N 8.239.581,95 m. e E 201.231,04 m.; deste, segue com azimute de 175°29'31" e distância de 13,75 m., até o vértice 279, de coordenadas N 8.239.568,25 m. e E 201.232,12 m.; deste, segue com azimute de 173°39'17" e distância de 12,14 m., até o vértice 280, de coordenadas N 8.239.556,18 m. e E 201.233,46 m.; deste, segue com azimute de 173°39'15" e distância de 14,17 m., até o vértice 281, de coordenadas N 8.239.542,10 m. e E 201.235,02 m.; deste, segue com azimute de 189°03'30" e distância de 13,93 m., até o vértice 282, de coordenadas N 8.239.528,34 m. e E 201.232,83 m.; deste, segue com azimute de 189°03'29" e distância de 13,78 m., até o vértice 283, de coordenadas N 8.239.514,73 m. e E 201.230,66 m.; deste, segue com azimute de 173°36'47" e distância de 12,85 m., até o vértice 284, de coordenadas N 8.239.501,97 m. e E 201.232,09 m.; deste, segue com azimute de 173°36'46" e distância de 11,86 m., até o vértice 285, de coordenadas N 8.239.490,18 m. e E 201.233,41 m.; deste, segue com azimute de 168°59'30" e distância de 13,85 m., até o vértice 286, de coordenadas N 8.239.476,59 m. e E 201.236,05 m.; deste, segue com azimute de 165°36'24" e distância de 11,49 m., até o vértice 287, de coordenadas N 8.239.465,46 m. e E 201.238,91 m.; deste, segue com azimute de 151°19'22" e distância de 16,11 m., até o vértice 288, de coordenadas N 8.239.451,32 m. e E 201.246,64 m.; deste, segue com azimute de 151°19'21" e distância de 7,62 m., até o vértice 289, de coordenadas N 8.239.444,63 m. e E 201.250,30 m.; deste, segue com azimute de 143°39'07" e distância de 14,07 m., até o vértice 290, de coordenadas N 8.239.433,30 m. e E 201.258,64 m., situado no ponto às margens do Córrego Boi Manso; deste segue margeando o Córrego Boi Manso até o vértice 291, de coordenadas N 8.238.777,08 m. e E 203.141,13 m., situado na confluência do Córrego Boi Manso com o Ribeirão Santo Antônio da Papuda; deste segue margeando o Ribeirão Santo Antônio da Papuda até o vértice 292, de coordenadas N 8.236.643,66 m. e E 199.733,10 m.; deste, segue com azimute de 201°59'22" e distância de 25,66 m., até o vértice 293, de coordenadas N 8.236.619,88 m. e E 199.723,49 m.; deste, segue com azimute de 204°49'13" e distância de 23,20 m., até o vértice 294, de coordenadas N 8.236.598,82 m. e E 199.713,76 m.; deste, segue com azimute de 211°03'55" e distância de 16,47 m., até o vértice 295, de coordenadas N 8.236.584,71 m. e E 199.705,26 m.; deste, segue com azimute de 223°59'16" e distância de 25,02 m., até o vértice 296, de coordenadas N 8.236.566,71 m. e E 199.687,88 m.; deste, segue com azimute de 138°37'35" e distância de 26,36 m., até o vértice 297, de coordenadas N 8.236.546,93 m. e E 199.705,31 m.; deste, segue com azimute de 149°58'27" e distância de 14,67 m., até o vértice 298, de coordenadas N 8.236.534,23 m. e E 199.712,65 m.; deste, segue com azimute de 185°25'59" e distância de 32,64 m., até o vértice 299, de coordenadas N 8.236.501,74 m. e E 199.709,56 m.; deste, segue com azimute de 221°14'19" e distância de 23,50 m., até o vértice 300, de coordenadas N 8.236.484,07 m. e E 199.694,07 m.; deste, segue com azimute de 208°30'33" e distância de 31,64 m., até o vértice 301, de coordenadas N 8.236.456,27 m. e E 199.678,97 m.; deste, segue com azimute de 197°50'34" e distância de 32,11 m., até o vértice 302, de coordenadas N 8.236.425,70 m. e E 199.669,13 m.; deste, segue com azimute de 185°58'55" e distância de 42,22 m., até o vértice 303, de coordenadas N 8.236.383,71 m. e E 199.664,73 m.; deste, segue com azimute de 205°27'11" e distância de 273,81 m., até o vértice 304, de coordenadas N 8.236.136,47 m. e E 199.547,05 m.; deste, segue com azimute de 199°43'05" e distância de 256,04 m., até o vértice 305, de coordenadas N 8.235.895,44 m. e E 199.460,66 m.; deste, segue com azimute de 199°58'20" e

distância de 86,41 m., até o vértice 306, de coordenadas N 8.235.814,23 m. e E 199.431,15 m.; deste, segue com azimute de 147°44'32" e distância de 9,23 m., até o vértice 307, de coordenadas N 8.235.806,42 m. e E 199.436,07 m.; deste, segue com azimute de 120°10'13" e distância de 6,22 m., até o vértice 308, de coordenadas N 8.235.803,30 m. e E 199.441,45 m.; deste, segue com azimute de 120°10'15" e distância de 6,66 m., até o vértice 309, de coordenadas N 8.235.799,95 m. e E 199.447,21 m.; deste, segue com azimute de 133°58'19" e distância de 9,81 m., até o vértice 310, de coordenadas N 8.235.793,14 m. e E 199.454,27 m.; deste, segue com azimute de 133°58'18" e distância de 30,56 m., até o vértice 311, de coordenadas N 8.235.771,92 m. e E 199.476,27 m.; deste, segue com azimute de 111°14'52" e distância de 15,50 m., até o vértice 312, de coordenadas N 8.235.766,30 m. e E 199.490,71 m.; deste, segue com azimute de 124°26'14" e distância de 17,08 m., até o vértice 313, de coordenadas N 8.235.756,64 m. e E 199.504,80 m.; deste, segue com azimute de 124°26'14" e distância de 20,29 m., até o vértice 314, de coordenadas N 8.235.745,16 m. e E 199.521,54 m.; deste, segue com azimute de 124°26'14" e distância de 14,18 m., até o vértice 315, de coordenadas N 8.235.737,15 m. e E 199.533,23 m.; deste, segue com azimute de 109°17'25" e distância de 9,82 m., até o vértice 316, de coordenadas N 8.235.733,90 m. e E 199.542,50 m.; deste, segue com azimute de 95°06'30" e distância de 12,56 m., até o vértice 317, de coordenadas N 8.235.732,78 m. e E 199.555,01 m.; deste, segue com azimute de 128°07'21" e distância de 17,24 m., até o vértice 318, de coordenadas N 8.235.722,14 m. e E 199.568,57 m.; deste, segue com azimute de 84°34'22" e distância de 21,06 m., até o vértice 319, de coordenadas N 8.235.724,13 m. e E 199.589,54 m.; deste, segue com azimute de 100°45'55" e distância de 20,42 m., até o vértice 320, de coordenadas N 8.235.720,32 m. e E 199.609,60 m.; deste, segue com azimute de 120°34'15" e distância de 11,16 m., até o vértice 321, de coordenadas N 8.235.714,64 m. e E 199.619,21 m.; deste, segue com azimute de 144°00'01" e distância de 24,31 m., até o vértice 322, de coordenadas N 8.235.694,97 m. e E 199.633,50 m.; deste, segue com azimute de 165°30'22" e distância de 24,23 m., até o vértice 323, de coordenadas N 8.235.671,51 m. e E 199.639,56 m.; deste, segue com azimute de 177°06'37" e distância de 10,80 m., até o vértice 324, de coordenadas N 8.235.660,73 m. e E 199.640,11 m.; deste, segue com azimute de 199°25'28" e distância de 5,00 m., até o vértice 325, de coordenadas N 8.235.656,02 m. e E 199.638,44 m.; deste, segue com azimute de 227°05'29" e distância de 5,54 m., até o vértice 326, de coordenadas N 8.235.652,24 m. e E 199.634,38 m.; deste, segue com azimute de 192°27'21" e distância de 4,62 m., até o vértice 327, de coordenadas N 8.235.647,73 m. e E 199.633,39 m.; deste, segue com azimute de 142°16'34" e distância de 9,61 m., até o vértice 328, de coordenadas N 8.235.640,13 m. e E 199.639,27 m.; deste, segue com azimute de 198°12'18" e distância de 10,21 m., até o vértice 329, de coordenadas N 8.235.630,44 m. e E 199.636,08 m.; deste, segue com azimute de 148°45'19" e distância de 19,75 m., até o vértice 330, de coordenadas N 8.235.613,55 m. e E 199.646,32 m.; deste, segue com azimute de 180°58'34" e distância de 14,14 m., até o vértice 331, de coordenadas N 8.235.599,41 m. e E 199.646,08 m.; deste, segue com azimute de 147°50'03" e distância de 7,50 m., até o vértice 332, de coordenadas N 8.235.593,06 m. e E 199.650,07 m.; deste, segue com azimute de 127°59'02" e distância de 14,03 m., até o vértice 333, de coordenadas N 8.235.584,43 m. e E 199.661,13 m.; deste, segue com azimute de 114°10'29" e distância de 19,81 m., até o vértice 334, de coordenadas N 8.235.576,31 m. e E 199.679,20 m.; deste, segue com azimute de 167°29'39" e distância de 9,02 m., até o vértice 335, de coordenadas N 8.235.567,51 m. e E 199.681,16 m.; deste, segue com azimute de 153°04'57" e distância de 12,02 m., até o vértice 336, de coordenadas N 8.235.556,79 m. e E 199.686,60 m.; deste, segue com azimute de 178°14'12" e distância de 9,71 m., até o vértice 337, de coordenadas N 8.235.547,09 m. e E 199.686,90 m.; deste, segue com azimute de 152°23'04" e distância de 15,02 m., até o vértice 338, de coordenadas N 8.235.533,78 m. e E 199.693,86 m.; deste, segue com azimute de 110°09'20" e distância de 6,18 m., até o vértice 339, de coordenadas N 8.235.531,65 m. e E 199.699,66 m.; deste, segue com azimute de 78°23'34" e distância de 24,33 m., até o vértice 340, de coordenadas N 8.235.536,55 m. e E 199.723,50 m., situado no ponto às margens do Ribeirão Cachoeirinha; deste segue margeando o Ribeirão Cachoeirinha até o vértice 341, de coordenadas N 8.232.078,91 m. e E 204.600,83 m.; deste, segue com azimute de 270°56'52" e distância de 35,85 m., até o vértice 342, de coordenadas N 8.232.079,51 m. e E 204.564,99 m.; deste, segue com azimute de 255°05'59" e distância de 24,08 m., até o vértice 343, de coordenadas N 8.232.073,32 m. e E 204.541,72 m.; deste, segue com azimute de 243°09'58" e distância de 17,98 m., até o vértice 344, de coordenadas N 8.232.065,20 m. e E 204.525,67 m.; deste, segue com azimute de

233°40'48" e distância de 16,70 m., até o vértice 345, de coordenadas N 8.232.055,30 m. e E 204.512,22 m.; deste, segue com azimute de 226°50'35" e distância de 17,39 m., até o vértice 346, de coordenadas N 8.232.043,41 m. e E 204.499,53 m.; deste, segue com azimute de 220°31'50" e distância de 20,49 m., até o vértice 347, de coordenadas N 8.232.027,84 m. e E 204.486,21 m.; deste, segue com azimute de 247°50'16" e distância de 9,37 m., até o vértice 348, de coordenadas N 8.232.024,30 m. e E 204.477,54 m.; deste, segue com azimute de 261°21'02" e distância de 16,98 m., até o vértice 349, de coordenadas N 8.232.021,75 m. e E 204.460,74 m.; deste, segue com azimute de 249°42'23" e distância de 8,08 m., até o vértice 350, de coordenadas N 8.232.018,94 m. e E 204.453,16 m.; deste, segue com azimute de 213°54'11" e distância de 23,57 m., até o vértice 351, de coordenadas N 8.231.999,38 m. e E 204.440,02 m.; deste, segue com azimute de 238°35'09" e distância de 15,20 m., até o vértice 352, de coordenadas N 8.231.991,46 m. e E 204.427,04 m.; deste, segue com azimute de 209°24'46" e distância de 16,29 m., até o vértice 353, de coordenadas N 8.231.977,27 m. e E 204.419,05 m.; deste, segue com azimute de 219°16'36" e distância de 15,15 m., até o vértice 354, de coordenadas N 8.231.965,54 m. e E 204.409,45 m.; deste, segue com azimute de 205°39'10" e distância de 14,05 m., até o vértice 355, de coordenadas N 8.231.952,88 m. e E 204.403,37 m.; deste, segue com azimute de 246°50'58" e distância de 9,46 m., até o vértice 356, de coordenadas N 8.231.949,16 m. e E 204.394,67 m.; deste, segue com azimute de 225°53'23" e distância de 7,12 m., até o vértice 357, de coordenadas N 8.231.944,20 m. e E 204.389,56 m.; deste, segue com azimute de 203°41'36" e distância de 4,07 m., até o vértice 358, de coordenadas N 8.231.940,48 m. e E 204.387,93 m.; deste, segue com azimute de 184°26'30" e distância de 14,21 m., até o vértice 359, de coordenadas N 8.231.926,31 m. e E 204.386,83 m.; deste, segue com azimute de 198°04'45" e distância de 15,05 m., até o vértice 360, de coordenadas N 8.231.912,01 m. e E 204.382,16 m.; deste, segue com azimute de 207°52'54" e distância de 16,86 m., até o vértice 361, de coordenadas N 8.231.897,11 m. e E 204.374,27 m.; deste, segue com azimute de 217°31'12" e distância de 16,14 m., até o vértice 362, de coordenadas N 8.231.884,30 m. e E 204.364,44 m.; deste, segue com azimute de 232°08'46" e distância de 14,26 m., até o vértice 363, de coordenadas N 8.231.875,55 m. e E 204.353,19 m.; deste, segue com azimute de 249°17'31" e distância de 20,46 m., até o vértice 364, de coordenadas N 8.231.868,32 m. e E 204.334,05 m.; deste, segue com azimute de 236°32'15" e distância de 26,37 m., até o vértice 365, de coordenadas N 8.231.853,78 m. e E 204.312,05 m.; deste, segue com azimute de 244°37'20" e distância de 37,33 m., até o vértice 366, de coordenadas N 8.231.837,78 m. e E 204.278,33 m.; deste, segue com azimute de 230°01'00" e distância de 34,44 m., até o vértice 367, de coordenadas N 8.231.815,65 m. e E 204.251,94 m.; deste, segue com azimute de 214°26'16" e distância de 33,56 m., até o vértice 368, de coordenadas N 8.231.787,97 m. e E 204.232,96 m.; deste, segue com azimute de 207°09'09" e distância de 45,24 m., até o vértice 369, de coordenadas N 8.231.747,71 m. e E 204.212,31 m.; deste, segue com azimute de 211°51'52" e distância de 36,34 m., até o vértice 370, de coordenadas N 8.231.716,85 m. e E 204.193,12 m.; deste, segue com azimute de 206°06'38" e distância de 23,37 m., até o vértice 371, de coordenadas N 8.231.695,86 m. e E 204.182,84 m.; deste, segue com azimute de 221°38'46" e distância de 38,16 m., até o vértice 372, de coordenadas N 8.231.667,34 m. e E 204.157,48 m.; deste, segue com azimute de 217°19'11" e distância de 26,00 m., até o vértice 373, de coordenadas N 8.231.646,67 m. e E 204.141,71 m.; deste, segue com azimute de 212°04'19" e distância de 69,74 m., até o vértice 374, de coordenadas N 8.231.587,57 m. e E 204.104,68 m.; deste, segue com azimute de 205°36'50" e distância de 33,35 m., até o vértice 375, de coordenadas N 8.231.557,49 m. e E 204.090,26 m.; deste, segue com azimute de 191°57'49" e distância de 61,42 m., até o vértice 376, de coordenadas N 8.231.497,40 m. e E 204.077,53 m.; deste, segue com azimute de 198°26'48" e distância de 15,47 m., até o vértice 377, de coordenadas N 8.231.482,72 m. e E 204.072,63 m.; deste, segue com azimute de 210°33'00" e distância de 22,29 m., até o vértice 378, de coordenadas N 8.231.463,52 m. e E 204.061,30 m.; deste, segue com azimute de 217°07'19" e distância de 34,90 m., até o vértice 379, de coordenadas N 8.231.435,70 m. e E 204.040,24 m.; deste, segue com azimute de 205°06'11" e distância de 30,07 m., até o vértice 380, de coordenadas N 8.231.408,46 m. e E 204.027,48 m.; deste, segue com azimute de 216°49'01" e distância de 8,37 m., até o vértice 381, de coordenadas N 8.231.401,76 m. e E 204.022,46 m.; deste, segue com azimute de 239°05'23" e distância de 8,71 m., até o vértice 382, de coordenadas N 8.231.397,29 m. e E 204.014,99 m.; deste, segue com azimute de 249°42'03" e distância de 61,16 m., até o vértice 383, de coordenadas N 8.231.376,07 m. e E 203.957,63 m.; deste, segue com azimute de 264°14'17" e distância

de 47,78 m., até o vértice 384, de coordenadas N 8.231.371,27 m. e E 203.910,09 m.; deste, segue com azimute de 264°14'16" e distância de 54,77 m., até o vértice 385, de coordenadas N 8.231.365,77 m. e E 203.855,59 m.; deste, segue com azimute de 259°55'21" e distância de 45,49 m., até o vértice 386, de coordenadas N 8.231.357,81 m. e E 203.810,81 m.; deste, segue com azimute de 264°24'13" e distância de 24,90 m., até o vértice 387, de coordenadas N 8.231.355,38 m. e E 203.786,03 m.; deste, segue com azimute de 258°15'05" e distância de 23,97 m., até o vértice 388, de coordenadas N 8.231.350,50 m. e E 203.762,56 m.; deste, segue com azimute de 246°13'33" e distância de 10,25 m., até o vértice 389, de coordenadas N 8.231.346,37 m. e E 203.753,18 m.; deste, segue com azimute de 232°18'05" e distância de 15,22 m., até o vértice 390, de coordenadas N 8.231.337,06 m. e E 203.741,14 m.; deste, segue com azimute de 214°03'46" e distância de 8,25 m., até o vértice 391, de coordenadas N 8.231.330,23 m. e E 203.736,51 m.; deste, segue com azimute de 196°31'13" e distância de 12,47 m., até o vértice 392, de coordenadas N 8.231.318,27 m. e E 203.732,97 m.; deste, segue com azimute de 214°24'08" e distância de 16,76 m., até o vértice 393, de coordenadas N 8.231.304,44 m. e E 203.723,50 m.; deste, segue com azimute de 208°51'12" e distância de 56,50 m., até o vértice 394, de coordenadas N 8.231.254,95 m. e E 203.696,23 m.; deste, segue com azimute de 222°11'55" e distância de 14,90 m., até o vértice 395, de coordenadas N 8.231.243,91 m. e E 203.686,22 m.; deste, segue com azimute de 210°52'22" e distância de 20,54 m., até o vértice 396, de coordenadas N 8.231.226,28 m. e E 203.675,68 m.; deste, segue com azimute de 247°57'24" e distância de 10,55 m., até o vértice 397, de coordenadas N 8.231.222,32 m. e E 203.665,90 m.; deste, segue com azimute de 195°18'45" e distância de 19,27 m., até o vértice 398, de coordenadas N 8.231.203,73 m. e E 203.660,81 m.; deste, segue com azimute de 222°12'13" e distância de 19,28 m., até o vértice 399, de coordenadas N 8.231.189,45 m. e E 203.647,86 m.; deste, segue com azimute de 190°52'19" e distância de 6,42 m., até o vértice 400, de coordenadas N 8.231.183,15 m. e E 203.646,65 m.; deste, segue com azimute de 222°10'47" e distância de 5,75 m., até o vértice 401, de coordenadas N 8.231.178,89 m. e E 203.642,79 m.; deste, segue com azimute de 246°33'24" e distância de 8,51 m., até o vértice 402, de coordenadas N 8.231.175,50 m. e E 203.634,98 m.; deste, segue com azimute de 211°10'05" e distância de 5,63 m., até o vértice 403, de coordenadas N 8.231.170,69 m. e E 203.632,07 m.; deste, segue com azimute de 233°45'42" e distância de 16,18 m., até o vértice 404, de coordenadas N 8.231.161,13 m. e E 203.619,02 m.; deste, segue com azimute de 224°21'49" e distância de 11,04 m., até o vértice 405, de coordenadas N 8.231.153,23 m. e E 203.611,30 m.; deste, segue com azimute de 268°55'50" e distância de 16,88 m., até o vértice 406, de coordenadas N 8.231.152,92 m. e E 203.594,42 m.; deste, segue com azimute de 252°56'44" e distância de 8,75 m., até o vértice 407, de coordenadas N 8.231.150,35 m. e E 203.586,05 m.; deste, segue com azimute de 232°24'37" e distância de 18,16 m., até o vértice 408, de coordenadas N 8.231.139,27 m. e E 203.571,66 m.; deste, segue com azimute de 286°23'03" e distância de 14,84 m., até o vértice 409, de coordenadas N 8.231.143,46 m. e E 203.557,42 m.; deste, segue com azimute de 268°41'40" e distância de 14,90 m., até o vértice 410, de coordenadas N 8.231.143,12 m. e E 203.542,53 m.; deste, segue com azimute de 259°54'23" e distância de 26,04 m., até o vértice 411, de coordenadas N 8.231.138,55 m. e E 203.516,89 m.; deste, segue com azimute de 230°35'24" e distância de 33,01 m., até o vértice 412, de coordenadas N 8.231.117,60 m. e E 203.491,39 m.; deste, segue com azimute de 207°00'12" e distância de 19,32 m., até o vértice 413, de coordenadas N 8.231.100,38 m. e E 203.482,61 m.; deste, segue com azimute de 219°44'26" e distância de 10,95 m., até o vértice 414, de coordenadas N 8.231.091,96 m. e E 203.475,61 m.; deste, segue com azimute de 248°59'55" e distância de 14,48 m., até o vértice 415, de coordenadas N 8.231.086,77 m. e E 203.462,09 m.; deste, segue com azimute de 260°22'57" e distância de 8,99 m., até o vértice 416, de coordenadas N 8.231.085,26 m. e E 203.453,22 m.; deste, segue com azimute de 234°58'40" e distância de 15,28 m., até o vértice 417, de coordenadas N 8.231.076,49 m. e E 203.440,71 m.; deste, segue com azimute de 218°39'39" e distância de 8,98 m., até o vértice 418, de coordenadas N 8.231.069,49 m. e E 203.435,10 m.; deste, segue com azimute de 261°15'39" e distância de 16,95 m., até o vértice 419, de coordenadas N 8.231.066,91 m. e E 203.418,34 m.; deste, segue com azimute de 240°19'09" e distância de 21,95 m., até o vértice 420, de coordenadas N 8.231.056,04 m. e E 203.399,28 m.; deste, segue com azimute de 220°14'31" e distância de 11,60 m., até o vértice 421, de coordenadas N 8.231.047,19 m. e E 203.391,78 m.; deste, segue com azimute de 193°35'01" e distância de 11,78 m., até o vértice 422, de coordenadas N 8.231.035,74 m. e E 203.389,02 m.; deste, segue com azimute de 234°12'59" e distância de 50,96 m., até o

vértice 423, de coordenadas N 8.231.005,94 m. e E 203.347,68 m.; deste, segue com azimute de 216°11'55" e distância de 15,00 m., até o vértice 424, de coordenadas N 8.230.993,84 m. e E 203.338,82 m.; deste, segue com azimute de 228°34'46" e distância de 10,44 m., até o vértice 425, de coordenadas N 8.230.986,93 m. e E 203.330,99 m.; deste, segue com azimute de 249°08'54" e distância de 15,61 m., até o vértice 426, de coordenadas N 8.230.981,38 m. e E 203.316,41 m.; deste, segue com azimute de 237°28'20" e distância de 14,55 m., até o vértice 427, de coordenadas N 8.230.973,55 m. e E 203.304,14 m.; deste, segue com azimute de 258°29'32" e distância de 10,89 m., até o vértice 428, de coordenadas N 8.230.971,38 m. e E 203.293,47 m.; deste, segue com azimute de 246°23'25" e distância de 9,33 m., até o vértice 429, de coordenadas N 8.230.967,64 m. e E 203.284,92 m.; deste, segue com azimute de 263°36'17" e distância de 8,69 m., até o vértice 430, de coordenadas N 8.230.966,68 m. e E 203.276,28 m.; deste, segue com azimute de 251°32'52" e distância de 26,04 m., até o vértice 431, de coordenadas N 8.230.958,44 m. e E 203.251,59 m.; deste, segue com azimute de 245°11'15" e distância de 7,55 m., até o vértice 432, de coordenadas N 8.230.955,27 m. e E 203.244,73 m.; deste, segue com azimute de 239°40'21" e distância de 77,39 m., até o vértice 433, de coordenadas N 8.230.916,19 m. e E 203.177,94 m.; deste, segue com azimute de 228°32'40" e distância de 2,41 m., até o vértice 434, de coordenadas N 8.230.914,60 m. e E 203.176,13 m.; deste, segue com azimute de 283°11'32" e distância de 77,81 m., até o vértice 435, de coordenadas N 8.230.932,36 m. e E 203.100,38 m.; deste, segue com azimute de 283°11'32" e distância de 59,70 m., até o vértice 436, de coordenadas N 8.230.945,98 m. e E 203.042,25 m.; deste, segue com azimute de 285°11'21" e distância de 44,66 m., até o vértice 437, de coordenadas N 8.230.957,68 m. e E 202.999,15 m.; deste, segue com azimute de 278°47'27" e distância de 20,28 m., até o vértice 438, de coordenadas N 8.230.960,78 m. e E 202.979,11 m.; deste, segue com azimute de 271°53'30" e distância de 7,69 m., até o vértice 439, de coordenadas N 8.230.961,04 m. e E 202.971,42 m.; deste, segue com azimute de 247°56'41" e distância de 16,12 m., até o vértice 440, de coordenadas N 8.230.954,98 m. e E 202.956,48 m.; deste, segue com azimute de 235°39'04" e distância de 13,41 m., até o vértice 441, de coordenadas N 8.230.947,42 m. e E 202.945,41 m.; deste, segue com azimute de 223°29'14" e distância de 10,25 m., até o vértice 442, de coordenadas N 8.230.939,98 m. e E 202.938,36 m.; deste, segue com azimute de 222°22'47" e distância de 48,98 m., até o vértice 443, de coordenadas N 8.230.903,80 m. e E 202.905,34 m.; deste, segue com azimute de 228°19'24" e distância de 34,42 m., até o vértice 444, de coordenadas N 8.230.880,92 m. e E 202.879,64 m.; deste, segue com azimute de 235°27'32" e distância de 21,19 m., até o vértice 445, de coordenadas N 8.230.868,90 m. e E 202.862,18 m.; deste, segue com azimute de 236°48'40" e distância de 25,39 m., até o vértice 446, de coordenadas N 8.230.855,01 m. e E 202.840,94 m.; deste, segue com azimute de 243°37'56" e distância de 61,09 m., até o vértice 447, de coordenadas N 8.230.827,87 m. e E 202.786,20 m.; deste, segue com azimute de 248°39'37" e distância de 51,34 m., até o vértice 448, de coordenadas N 8.230.809,19 m. e E 202.738,38 m.; deste, segue com azimute de 247°49'58" e distância de 55,43 m., até o vértice 449, de coordenadas N 8.230.788,27 m. e E 202.687,04 m.; deste, segue com azimute de 243°43'25" e distância de 46,98 m., até o vértice 450, de coordenadas N 8.230.767,48 m. e E 202.644,92 m.; deste, segue com azimute de 244°27'18" e distância de 53,52 m., até o vértice 451, de coordenadas N 8.230.744,40 m. e E 202.596,63 m., situado no eixo da Rodovia VC-467; deste segue pela Rodovia VC-467 até o vértice 452, de coordenadas N 8.225.717,65 m. e E 204.574,56 m.; deste, segue com azimute de 92°08'17" e distância de 2.864,80 m., até o vértice 453, de coordenadas N 8.225.610,77 m. e E 207.437,37 m.; deste, segue com azimute de 71°47'26" e distância de 13,36 m., até o vértice 454, de coordenadas N 8.225.614,95 m. e E 207.450,06 m.; deste, segue com azimute de 56°16'26" e distância de 18,56 m., até o vértice 455, de coordenadas N 8.225.625,25 m. e E 207.465,50 m.; deste, segue com azimute de 69°05'05" e distância de 16,02 m., até o vértice 456, de coordenadas N 8.225.630,97 m. e E 207.480,46 m.; deste, segue com azimute de 55°01'13" e distância de 14,82 m., até o vértice 457, de coordenadas N 8.225.639,47 m. e E 207.492,61 m.; deste, segue com azimute de 44°45'05" e distância de 45,17 m., até o vértice 458, de coordenadas N 8.225.671,55 m. e E 207.524,41 m.; deste, segue com azimute de 27°36'05" e distância de 9,48 m., até o vértice 459, de coordenadas N 8.225.679,95 m. e E 207.528,80 m.; deste, segue com azimute de 9°33'10" e distância de 5,92 m., até o vértice 460, de coordenadas N 8.225.685,78 m. e E 207.529,78 m.; deste, segue com azimute de 0°42'54" e distância de 8,02 m., até o vértice 461, de coordenadas N 8.225.693,80 m. e E 207.529,88 m.; deste, segue com azimute de 0°42'52" e distância de 3,86 m., até o vértice 462, de coordenadas N

8.225.697,67 m. e E 207.529,93 m.; deste, segue com azimute de 52°09'00" e distância de 30,47 m., até o vértice 463, de coordenadas N 8.225.716,36 m. e E 207.553,99 m.; deste, segue com azimute de 36°45'53" e distância de 27,29 m., até o vértice 464, de coordenadas N 8.225.738,22 m. e E 207.570,32 m.; deste, segue com azimute de 56°02'31" e distância de 22,88 m., até o vértice 465, de coordenadas N 8.225.751,01 m. e E 207.589,30 m.; deste, segue com azimute de 49°36'44" e distância de 9,09 m., até o vértice 466, de coordenadas N 8.225.756,90 m. e E 207.596,23 m.; deste, segue com azimute de 49°36'42" e distância de 7,35 m., até o vértice 467, de coordenadas N 8.225.761,66 m. e E 207.601,83 m.; deste, segue com azimute de 59°42'53" e distância de 31,32 m., até o vértice 468, de coordenadas N 8.225.777,46 m. e E 207.628,87 m.; deste, segue com azimute de 50°53'55" e distância de 19,85 m., até o vértice 469, de coordenadas N 8.225.789,97 m. e E 207.644,27 m.; deste, segue com azimute de 68°09'08" e distância de 35,98 m., até o vértice 470, de coordenadas N 8.225.803,36 m. e E 207.677,66 m.; deste, segue com azimute de 142°48'54" e distância de 3,70 m., até o vértice 471, de coordenadas N 8.225.800,41 m. e E 207.679,90 m.; deste, segue com azimute de 142°48'53" e distância de 22,06 m., até o vértice 472, de coordenadas N 8.225.782,84 m. e E 207.693,23 m.; deste, segue com azimute de 148°27'13" e distância de 32,12 m., até o vértice 473, de coordenadas N 8.225.755,47 m. e E 207.710,04 m.; deste, segue com azimute de 143°41'41" e distância de 21,95 m., até o vértice 474, de coordenadas N 8.225.737,78 m. e E 207.723,03 m.; deste, segue com azimute de 119°13'32" e distância de 3,16 m., até o vértice 475, de coordenadas N 8.225.736,24 m. e E 207.725,79 m.; deste, segue com azimute de 94°18'02" e distância de 9,91 m., até o vértice 476, de coordenadas N 8.225.735,49 m. e E 207.735,67 m.; deste, segue com azimute de 125°53'02" e distância de 9,13 m., até o vértice 477, de coordenadas N 8.225.730,14 m. e E 207.743,07 m.; deste, segue com azimute de 105°25'58" e distância de 7,49 m., até o vértice 478, de coordenadas N 8.225.728,15 m. e E 207.750,30 m.; deste, segue com azimute de 148°33'08" e distância de 4,89 m., até o vértice 479, de coordenadas N 8.225.723,98 m. e E 207.752,84 m.; deste, segue com azimute de 105°10'43" e distância de 13,78 m., até o vértice 480, de coordenadas N 8.225.720,37 m. e E 207.766,15 m.; deste, segue com azimute de 150°17'45" e distância de 6,69 m., até o vértice 481, de coordenadas N 8.225.714,56 m. e E 207.769,46 m.; deste, segue com azimute de 113°16'05" e distância de 3,17 m., até o vértice 482, de coordenadas N 8.225.713,31 m. e E 207.772,38 m.; deste, segue com azimute de 82°25'38" e distância de 13,36 m., até o vértice 483, de coordenadas N 8.225.715,07 m. e E 207.785,62 m.; deste, segue com azimute de 82°25'41" e distância de 3,77 m., até o vértice 484, de coordenadas N 8.225.715,56 m. e E 207.789,35 m.; deste, segue com azimute de 82°25'38" e distância de 10,32 m., até o vértice 485, de coordenadas N 8.225.716,92 m. e E 207.799,58 m.; deste, segue com azimute de 93°52'27" e distância de 14,01 m., até o vértice 486, de coordenadas N 8.225.715,98 m. e E 207.813,56 m.; deste, segue com azimute de 138°06'14" e distância de 6,66 m., até o vértice 487, de coordenadas N 8.225.711,02 m. e E 207.818,00 m.; deste, segue com azimute de 147°16'34" e distância de 367,14 m., até o vértice 488, de coordenadas N 8.225.402,15 m. e E 208.016,48 m.; deste, segue com azimute de 147°16'34" e distância de 236,87 m., até o vértice 489, de coordenadas N 8.225.202,88 m. e E 208.144,52 m.; deste, segue com azimute de 181°31'22" e distância de 457,96 m., até o vértice 490, de coordenadas N 8.224.745,08 m. e E 208.132,35 m.; deste, segue com azimute de 181°28'09" e distância de 76,94 m., até o vértice 491, de coordenadas N 8.224.668,16 m. e E 208.130,38 m.; deste, segue com azimute de 101°28'47" e distância de 21,30 m., até o vértice 492, de coordenadas N 8.224.663,92 m. e E 208.151,26 m.; deste, segue com azimute de 108°57'00" e distância de 19,74 m., até o vértice 493, de coordenadas N 8.224.657,51 m. e E 208.169,93 m.; deste, segue com azimute de 124°09'44" e distância de 27,60 m., até o vértice 494, de coordenadas N 8.224.642,01 m. e E 208.192,77 m.; deste, segue com azimute de 85°32'33" e distância de 3,73 m., até o vértice 495, de coordenadas N 8.224.642,30 m. e E 208.196,49 m.; deste, segue com azimute de 47°59'41" e distância de 7,04 m., até o vértice 496, de coordenadas N 8.224.647,01 m. e E 208.201,72 m.; deste, segue com azimute de 107°16'06" e distância de 21,12 m., até o vértice 497, de coordenadas N 8.224.640,74 m. e E 208.221,89 m.; deste, segue com azimute de 128°58'14" e distância de 13,53 m., até o vértice 498, de coordenadas N 8.224.632,23 m. e E 208.232,41 m.; deste, segue com azimute de 145°40'46" e distância de 10,34 m., até o vértice 499, de coordenadas N 8.224.623,69 m. e E 208.238,24 m.; deste, segue com azimute de 161°01'28" e distância de 16,76 m., até o vértice 500, de coordenadas N 8.224.607,84 m. e E 208.243,69 m.; deste, segue com azimute de 116°26'50" e distância de 28,27 m., até o vértice 501, de coordenadas N 8.224.595,25 m. e E 208.269,00 m.; deste, segue com azimute de

106°22'53" e distância de 12,09 m., até o vértice 502, de coordenadas N 8.224.591,84 m. e E 208.280,60 m.; deste, segue com azimute de 92°06'08" e distância de 10,09 m., até o vértice 503, de coordenadas N 8.224.591,47 m. e E 208.290,68 m.; deste, segue com azimute de 104°52'12" e distância de 9,00 m., até o vértice 504, de coordenadas N 8.224.589,16 m. e E 208.299,38 m.; deste, segue com azimute de 126°58'14" e distância de 81,96 m., até o vértice 505, de coordenadas N 8.224.539,87 m. e E 208.364,86 m.; deste, segue com azimute de 118°17'47" e distância de 17,91 m., até o vértice 506, de coordenadas N 8.224.531,38 m. e E 208.380,63 m.; deste, segue com azimute de 132°07'47" e distância de 10,45 m., até o vértice 507, de coordenadas N 8.224.524,37 m. e E 208.388,38 m.; deste, segue com azimute de 122°34'11" e distância de 12,48 m., até o vértice 508, de coordenadas N 8.224.517,65 m. e E 208.398,90 m.; deste, segue com azimute de 113°16'25" e distância de 31,16 m., até o vértice 509, de coordenadas N 8.224.505,34 m. e E 208.427,52 m.; deste, segue com azimute de 137°38'50" e distância de 7,81 m., até o vértice 510, de coordenadas N 8.224.499,57 m. e E 208.432,78 m.; deste, segue com azimute de 151°39'21" e distância de 9,08 m., até o vértice 511, de coordenadas N 8.224.491,58 m. e E 208.437,09 m.; deste, segue com azimute de 168°00'51" e distância de 17,40 m., até o vértice 512, de coordenadas N 8.224.474,56 m. e E 208.440,70 m.; deste, segue com azimute de 168°00'54" e distância de 0,23 m., até o vértice 513, de coordenadas N 8.224.474,34 m. e E 208.440,75 m.; deste, segue com azimute de 121°59'47" e distância de 13,70 m., até o vértice 514, de coordenadas N 8.224.467,08 m. e E 208.452,37 m.; deste, segue com azimute de 105°08'36" e distância de 1,30 m., até o vértice 515, de coordenadas N 8.224.466,74 m. e E 208.453,62 m.; deste, segue com azimute de 105°04'32" e distância de 12,51 m., até o vértice 516, de coordenadas N 8.224.463,49 m. e E 208.465,70 m.; deste, segue com azimute de 105°04'30" e distância de 14,96 m., até o vértice 517, de coordenadas N 8.224.459,60 m. e E 208.480,14 m.; deste, segue com azimute de 128°39'35" e distância de 5,51 m., até o vértice 518, de coordenadas N 8.224.456,16 m. e E 208.484,44 m.; deste, segue com azimute de 146°58'44" e distância de 15,77 m., até o vértice 519, de coordenadas N 8.224.442,94 m. e E 208.493,03 m.; deste, segue com azimute de 146°59'05" e distância de 8,69 m., até o vértice 520, de coordenadas N 8.224.435,65 m. e E 208.497,77 m.; deste, segue com azimute de 134°45'33" e distância de 21,86 m., até o vértice 521, de coordenadas N 8.224.420,26 m. e E 208.513,29 m.; deste, segue com azimute de 127°55'49" e distância de 16,32 m., até o vértice 522, de coordenadas N 8.224.410,23 m. e E 208.526,16 m.; deste, segue com azimute de 123°02'57" e distância de 64,36 m., até o vértice 523, de coordenadas N 8.224.375,13 m. e E 208.580,10 m.; deste, segue com azimute de 131°04'48" e distância de 48,53 m., até o vértice 524, de coordenadas N 8.224.343,24 m. e E 208.616,69 m.; deste, segue com azimute de 134°22'34" e distância de 41,03 m., até o vértice 525, de coordenadas N 8.224.314,54 m. e E 208.646,02 m.; deste, segue com azimute de 134°22'34" e distância de 20,72 m., até o vértice 526, de coordenadas N 8.224.300,05 m. e E 208.660,83 m.; deste, segue com azimute de 120°00'23" e distância de 8,46 m., até o vértice 527, de coordenadas N 8.224.295,82 m. e E 208.668,15 m.; deste, segue com azimute de 120°00'07" e distância de 10,88 m., até o vértice 528, de coordenadas N 8.224.290,38 m. e E 208.677,57 m.; deste, segue com azimute de 175°32'22" e distância de 24,10 m., até o vértice 529, de coordenadas N 8.224.266,36 m. e E 208.679,45 m.; deste, segue com azimute de 175°32'43" e distância de 14,19 m., até o vértice 530, de coordenadas N 8.224.252,21 m. e E 208.680,55 m.; deste, segue com azimute de 163°25'00" e distância de 38,37 m., até o vértice 531, de coordenadas N 8.224.215,44 m. e E 208.691,50 m.; deste, segue com azimute de 153°26'40" e distância de 27,22 m., até o vértice 532, de coordenadas N 8.224.191,09 m. e E 208.703,67 m.; deste, segue com azimute de 161°51'09" e distância de 41,61 m., até o vértice 533, de coordenadas N 8.224.151,55 m. e E 208.716,63 m.; deste, segue com azimute de 170°40'15" e distância de 26,16 m., até o vértice 534, de coordenadas N 8.224.125,74 m. e E 208.720,87 m.; deste, segue com azimute de 167°39'54" e distância de 8,82 m., até o vértice 535, de coordenadas N 8.224.117,12 m. e E 208.722,76 m.; deste, segue com azimute de 164°44'03" e distância de 25,66 m., até o vértice 536, de coordenadas N 8.224.092,37 m. e E 208.729,51 m.; deste, segue com azimute de 153°18'32" e distância de 20,47 m., até o vértice 537, de coordenadas N 8.224.074,08 m. e E 208.738,70 m.; deste, segue com azimute de 165°43'15" e distância de 32,03 m., até o vértice 538, de coordenadas N 8.224.043,04 m. e E 208.746,60 m.; deste, segue com azimute de 177°44'42" e distância de 7,00 m., até o vértice 539, de coordenadas N 8.224.036,05 m. e E 208.746,88 m.; deste, segue com azimute de 165°28'41" e distância de 27,62 m., até o vértice 540, de coordenadas N 8.224.009,32 m. e E 208.753,81 m.; deste, segue com azimute de 171°24'45" e distância de

21,26 m., até o vértice 541, de coordenadas N 8.223.988,29 m. e E 208.756,98 m.; deste, segue com azimute de 180°33'31" e distância de 18,46 m., até o vértice 542, de coordenadas N 8.223.969,83 m. e E 208.756,80 m.; deste, segue com azimute de 169°36'44" e distância de 8,04 m., até o vértice 543, de coordenadas N 8.223.961,92 m. e E 208.758,25 m.; deste, segue com azimute de 154°12'37" e distância de 19,43 m., até o vértice 544, de coordenadas N 8.223.944,43 m. e E 208.766,70 m.; deste, segue com azimute de 168°55'54" e distância de 50,25 m., até o vértice 545, de coordenadas N 8.223.895,11 m. e E 208.776,35 m.; deste, segue com azimute de 168°55'55" e distância de 90,68 m., até o vértice 546, de coordenadas N 8.223.806,11 m. e E 208.793,76 m.; deste, segue com azimute de 168°55'54" e distância de 229,03 m., até o vértice 547, de coordenadas N 8.223.581,34 m. e E 208.837,73 m., situado no Limite Sul do Distrito Federal; deste segue pelo Limite Sul do Distrito Federal até o vértice 553, de coordenadas N 8.223.347,15 m. e E 190.916,44 m., situado no ponto de cruzamento do Limite Sul do Distrito Federal com o Ribeirão Água Quente; deste segue margeando o Ribeirão Água Quente até o vértice 554, de coordenadas N 8.224.769,74 m. e E 193.020,92 m., situado na confluência do Ribeirão Água Quente com o Córrego Fundo; deste segue margeando o Córrego Fundo até o vértice 555, de coordenadas N 8.226.631,50 m. e E 192.091,27 m.; deste, segue com azimute de 9°45'03" e distância de 8,70 m., até o vértice 556, de coordenadas N 8.226.640,07 m. e E 192.092,75 m.; deste, segue com azimute de 15°25'25" e distância de 8,38 m., até o vértice 557, de coordenadas N 8.226.648,15 m. e E 192.094,97 m.; deste, segue com azimute de 20°38'17" e distância de 10,50 m., até o vértice 558, de coordenadas N 8.226.657,98 m. e E 192.098,68 m.; deste, segue com azimute de 24°00'14" e distância de 19,01 m., até o vértice 559, de coordenadas N 8.226.675,34 m. e E 192.106,41 m.; deste, segue com azimute de 24°00'14" e distância de 17,39 m., até o vértice 560, de coordenadas N 8.226.691,22 m. e E 192.113,48 m.; deste, segue com azimute de 8°51'11" e distância de 6,42 m., até o vértice 561, de coordenadas N 8.226.697,56 m. e E 192.114,47 m.; deste, segue com azimute de 337°43'18" e distância de 9,85 m., até o vértice 562, de coordenadas N 8.226.706,68 m. e E 192.110,73 m.; deste, segue com azimute de 323°15'03" e distância de 15,32 m., até o vértice 563, de coordenadas N 8.226.718,95 m. e E 192.101,57 m.; deste, segue com azimute de 328°22'58" e distância de 9,18 m., até o vértice 564, de coordenadas N 8.226.726,77 m. e E 192.096,76 m.; deste, segue com azimute de 332°10'50" e distância de 4,46 m., até o vértice 565, de coordenadas N 8.226.730,72 m. e E 192.094,67 m.; deste, segue com azimute de 343°22'55" e distância de 7,81 m., até o vértice 566, de coordenadas N 8.226.738,20 m. e E 192.092,44 m.; deste, segue com azimute de 354°34'02" e distância de 21,04 m., até o vértice 567, de coordenadas N 8.226.759,14 m. e E 192.090,45 m.; deste, segue com azimute de 3°12'58" e distância de 14,11 m., até o vértice 568, de coordenadas N 8.226.773,23 m. e E 192.091,24 m.; deste, segue com azimute de 20°58'40" e distância de 13,35 m., até o vértice 569, de coordenadas N 8.226.785,70 m. e E 192.096,02 m.; deste, segue com azimute de 23°08'13" e distância de 12,79 m., até o vértice 570, de coordenadas N 8.226.797,46 m. e E 192.101,05 m.; deste, segue com azimute de 9°48'21" e distância de 14,43 m., até o vértice 571, de coordenadas N 8.226.811,68 m. e E 192.103,51 m.; deste, segue com azimute de 357°43'13" e distância de 14,09 m., até o vértice 572, de coordenadas N 8.226.825,76 m. e E 192.102,94 m.; deste, segue com azimute de 357°43'14" e distância de 12,44 m., até o vértice 573, de coordenadas N 8.226.838,18 m. e E 192.102,45 m.; deste, segue com azimute de 3°50'30" e distância de 26,92 m., até o vértice 574, de coordenadas N 8.226.865,05 m. e E 192.104,25 m.; deste, segue com azimute de 348°56'18" e distância de 22,92 m., até o vértice 575, de coordenadas N 8.226.887,54 m. e E 192.099,86 m.; deste, segue com azimute de 19°00'52" e distância de 18,26 m., até o vértice 576, de coordenadas N 8.226.904,81 m. e E 192.105,81 m.; deste, segue com azimute de 19°00'51" e distância de 23,83 m., até o vértice 577, de coordenadas N 8.226.927,34 m. e E 192.113,57 m.; deste, segue com azimute de 23°14'41" e distância de 24,92 m., até o vértice 578, de coordenadas N 8.226.950,24 m. e E 192.123,40 m.; deste, segue com azimute de 28°31'36" e distância de 14,19 m., até o vértice 579, de coordenadas N 8.226.962,71 m. e E 192.130,18 m.; deste, segue com azimute de 28°34'25" e distância de 17,03 m., até o vértice 580, de coordenadas N 8.226.977,66 m. e E 192.138,33 m.; deste, segue com azimute de 39°27'39" e distância de 15,65 m., até o vértice 581, de coordenadas N 8.226.989,74 m. e E 192.148,27 m.; deste, segue com azimute de 39°27'38" e distância de 14,63 m., até o vértice 582, de coordenadas N 8.227.001,04 m. e E 192.157,57 m.; deste, segue com azimute de 74°47'16" e distância de 9,19 m., até o vértice 583, de coordenadas N 8.227.003,45 m. e E 192.166,44 m.; deste, segue com azimute de 42°22'56" e distância de 6,09

m., até o vértice 584, de coordenadas N 8.227.007,95 m. e E 192.170,54 m.; deste, segue com azimute de 42°22'55" e distância de 18,37 m., até o vértice 585, de coordenadas N 8.227.021,51 m. e E 192.182,92 m.; deste, segue com azimute de 42°22'55" e distância de 11,85 m., até o vértice 586, de coordenadas N 8.227.030,27 m. e E 192.190,91 m.; deste, segue com azimute de 25°10'13" e distância de 23,51 m., até o vértice 587, de coordenadas N 8.227.051,55 m. e E 192.200,91 m.; deste, segue com azimute de 34°11'47" e distância de 8,78 m., até o vértice 588, de coordenadas N 8.227.058,81 m. e E 192.205,85 m.; deste, segue com azimute de 49°07'31" e distância de 41,32 m., até o vértice 589, de coordenadas N 8.227.085,85 m. e E 192.237,09 m.; deste, segue com azimute de 20°08'10" e distância de 20,46 m., até o vértice 590, de coordenadas N 8.227.105,06 m. e E 192.244,14 m.; deste, segue com azimute de 32°40'07" e distância de 4,90 m., até o vértice 591, de coordenadas N 8.227.109,19 m. e E 192.246,78 m.; deste, segue com azimute de 28°21'00" e distância de 17,22 m., até o vértice 592, de coordenadas N 8.227.124,34 m. e E 192.254,96 m.; deste, segue com azimute de 13°58'15" e distância de 11,06 m., até o vértice 593, de coordenadas N 8.227.135,08 m. e E 192.257,63 m.; deste, segue com azimute de 24°48'34" e distância de 12,27 m., até o vértice 594, de coordenadas N 8.227.146,22 m. e E 192.262,78 m.; deste, segue com azimute de 9°31'19" e distância de 16,80 m., até o vértice 595, de coordenadas N 8.227.162,78 m. e E 192.265,56 m.; deste, segue com azimute de 29°43'03" e distância de 13,79 m., até o vértice 596, de coordenadas N 8.227.174,76 m. e E 192.272,40 m.; deste, segue com azimute de 29°43'04" e distância de 13,36 m., até o vértice 597, de coordenadas N 8.227.186,37 m. e E 192.279,02 m.; deste, segue com azimute de 38°58'54" e distância de 13,92 m., até o vértice 598, de coordenadas N 8.227.197,19 m. e E 192.287,78 m.; deste, segue com azimute de 38°58'53" e distância de 15,54 m., até o vértice 599, de coordenadas N 8.227.209,27 m. e E 192.297,55 m.; deste, segue com azimute de 20°43'56" e distância de 10,86 m., até o vértice 600, de coordenadas N 8.227.219,42 m. e E 192.301,40 m.; deste, segue com azimute de 37°04'40" e distância de 18,49 m., até o vértice 601, de coordenadas N 8.227.234,18 m. e E 192.312,55 m.; deste, segue com azimute de 37°04'37" e distância de 2,85 m., até o vértice 602, de coordenadas N 8.227.236,45 m. e E 192.314,26 m.; deste, segue com azimute de 56°35'31" e distância de 9,51 m., até o vértice 603, de coordenadas N 8.227.241,68 m. e E 192.322,20 m.; deste, segue com azimute de 52°26'48" e distância de 51,71 m., até o vértice 604, de coordenadas N 8.227.273,20 m. e E 192.363,20 m.; deste, segue com azimute de 114°28'33" e distância de 9,23 m., até o vértice 605, de coordenadas N 8.227.269,38 m. e E 192.371,60 m.; deste, segue com azimute de 114°28'31" e distância de 6,86 m., até o vértice 606, de coordenadas N 8.227.266,54 m. e E 192.377,84 m.; deste, segue com azimute de 100°37'06" e distância de 10,47 m., até o vértice 607, de coordenadas N 8.227.264,61 m. e E 192.388,13 m.; deste, segue com azimute de 100°37'04" e distância de 7,90 m., até o vértice 608, de coordenadas N 8.227.263,15 m. e E 192.395,89 m.; deste, segue com azimute de 84°58'17" e distância de 3,78 m., até o vértice 609, de coordenadas N 8.227.263,49 m. e E 192.399,66 m.; deste, segue com azimute de 66°19'05" e distância de 11,98 m., até o vértice 610, de coordenadas N 8.227.268,30 m. e E 192.410,63 m.; deste, segue com azimute de 66°19'06" e distância de 7,79 m., até o vértice 611, de coordenadas N 8.227.271,42 m. e E 192.417,76 m.; deste, segue com azimute de 85°42'50" e distância de 7,72 m., até o vértice 612, de coordenadas N 8.227.272,00 m. e E 192.425,45 m.; deste, segue com azimute de 53°36'41" e distância de 7,71 m., até o vértice 613, de coordenadas N 8.227.276,58 m. e E 192.431,66 m.; deste, segue com azimute de 42°40'17" e distância de 10,65 m., até o vértice 614, de coordenadas N 8.227.284,40 m. e E 192.438,88 m.; deste, segue com azimute de 42°40'14" e distância de 4,89 m., até o vértice 615, de coordenadas N 8.227.288,00 m. e E 192.442,20 m.; deste, segue com azimute de 60°11'46" e distância de 10,78 m., até o vértice 616, de coordenadas N 8.227.293,36 m. e E 192.451,55 m.; deste, segue com azimute de 60°11'46" e distância de 10,83 m., até o vértice 617, de coordenadas N 8.227.298,74 m. e E 192.460,95 m.; deste, segue com azimute de 76°15'06" e distância de 12,20 m., até o vértice 618, de coordenadas N 8.227.301,64 m. e E 192.472,80 m.; deste, segue com azimute de 76°15'07" e distância de 14,04 m., até o vértice 619, de coordenadas N 8.227.304,98 m. e E 192.486,43 m.; deste, segue com azimute de 63°08'06" e distância de 13,00 m., até o vértice 620, de coordenadas N 8.227.310,85 m. e E 192.498,03 m.; deste, segue com azimute de 46°07'04" e distância de 11,51 m., até o vértice 621, de coordenadas N 8.227.318,83 m. e E 192.506,32 m.; deste, segue com azimute de 46°07'04" e distância de 12,21 m., até o vértice 622, de coordenadas N 8.227.327,29 m. e E 192.515,12 m.; deste, segue com azimute de 63°50'09" e distância de 10,52 m., até o vértice 623, de coordenadas N 8.227.331,93 m. e E 192.524,56 m.; deste, segue com

azimute de 63°50'09" e distância de 26,41 m., até o vértice 624, de coordenadas N 8.227.343,58 m. e E 192.548,27 m.; deste, segue com azimute de 19°56'07" e distância de 12,03 m., até o vértice 625, de coordenadas N 8.227.354,89 m. e E 192.552,37 m.; deste, segue com azimute de 49°53'06" e distância de 6,28 m., até o vértice 626, de coordenadas N 8.227.358,94 m. e E 192.557,17 m.; deste, segue com azimute de 78°34'52" e distância de 14,50 m., até o vértice 627, de coordenadas N 8.227.361,81 m. e E 192.571,38 m.; deste, segue com azimute de 53°42'59" e distância de 19,52 m., até o vértice 628, de coordenadas N 8.227.373,36 m. e E 192.587,12 m.; deste, segue com azimute de 53°42'59" e distância de 26,54 m., até o vértice 629, de coordenadas N 8.227.389,07 m. e E 192.608,52 m.; deste, segue com azimute de 57°05'41" e distância de 17,89 m., até o vértice 630, de coordenadas N 8.227.398,78 m. e E 192.623,53 m.; deste, segue com azimute de 60°15'05" e distância de 7,11 m., até o vértice 631, de coordenadas N 8.227.402,31 m. e E 192.629,71 m.; deste, segue com azimute de 80°21'22" e distância de 14,95 m., até o vértice 632, de coordenadas N 8.227.404,82 m. e E 192.644,45 m.; deste, segue com azimute de 97°56'36" e distância de 20,93 m., até o vértice 633, de coordenadas N 8.227.401,93 m. e E 192.665,17 m.; deste, segue com azimute de 78°03'38" e distância de 15,42 m., até o vértice 634, de coordenadas N 8.227.405,12 m. e E 192.680,26 m.; deste, segue com azimute de 57°34'49" e distância de 10,28 m., até o vértice 635, de coordenadas N 8.227.410,63 m. e E 192.688,94 m.; deste, segue com azimute de 57°34'50" e distância de 14,57 m., até o vértice 636, de coordenadas N 8.227.418,44 m. e E 192.701,24 m.; deste, segue com azimute de 43°00'00" e distância de 10,64 m., até o vértice 637, de coordenadas N 8.227.426,22 m. e E 192.708,50 m.; deste, segue com azimute de 30°15'39" e distância de 19,24 m., até o vértice 638, de coordenadas N 8.227.442,84 m. e E 192.718,19 m.; deste, segue com azimute de 14°02'21" e distância de 12,64 m., até o vértice 639, de coordenadas N 8.227.455,11 m. e E 192.721,26 m.; deste, segue com azimute de 14°02'23" e distância de 8,27 m., até o vértice 640, de coordenadas N 8.227.463,13 m. e E 192.723,27 m.; deste, segue com azimute de 26°13'50" e distância de 11,60 m., até o vértice 641, de coordenadas N 8.227.473,53 m. e E 192.728,39 m.; deste, segue com azimute de 45°19'37" e distância de 8,85 m., até o vértice 642, de coordenadas N 8.227.479,75 m. e E 192.734,68 m.; deste, segue com azimute de 57°55'18" e distância de 20,99 m., até o vértice 643, de coordenadas N 8.227.490,90 m. e E 192.752,47 m.; deste, segue com azimute de 38°48'42" e distância de 14,49 m., até o vértice 644, de coordenadas N 8.227.502,19 m. e E 192.761,55 m.; deste, segue com azimute de 38°48'42" e distância de 23,38 m., até o vértice 645, de coordenadas N 8.227.520,41 m. e E 192.776,21 m.; deste, segue com azimute de 51°25'31" e distância de 12,92 m., até o vértice 646, de coordenadas N 8.227.528,47 m. e E 192.786,31 m., situado no ponto às margens do Ribeirão Santana; deste segue margeando o Ribeirão Santana até o vértice 647, de coordenadas N 8.231.689,00 m. e E 190.796,03 m.; deste, segue com azimute de 329°08'23" e distância de 26,40 m., até o vértice 648, de coordenadas N 8.231.711,66 m. e E 190.782,49 m.; deste, segue com azimute de 336°54'35" e distância de 27,12 m., até o vértice 649, de coordenadas N 8.231.736,60 m. e E 190.771,86 m.; deste, segue com azimute de 339°31'48" e distância de 50,35 m., até o vértice 650, de coordenadas N 8.231.783,78 m. e E 190.754,25 m.; deste, segue com azimute de 341°36'52" e distância de 56,70 m., até o vértice 651, de coordenadas N 8.231.837,58 m. e E 190.736,36 m.; deste, segue com azimute de 341°36'52" e distância de 47,31 m., até o vértice 652, de coordenadas N 8.231.882,48 m. e E 190.721,44 m.; deste, segue com azimute de 337°20'34" e distância de 47,54 m., até o vértice 653, de coordenadas N 8.231.926,35 m. e E 190.703,13 m.; deste, segue com azimute de 350°22'26" e distância de 14,24 m., até o vértice 654, de coordenadas N 8.231.940,39 m. e E 190.700,75 m.; deste, segue com azimute de 350°22'25" e distância de 12,43 m., até o vértice 655, de coordenadas N 8.231.952,65 m. e E 190.698,67 m.; deste, segue com azimute de 0°04'24" e distância de 18,57 m., até o vértice 656, de coordenadas N 8.231.971,22 m. e E 190.698,69 m.; deste, segue com azimute de 7°41'13" e distância de 22,88 m., até o vértice 657, de coordenadas N 8.231.993,89 m. e E 190.701,75 m.; deste, segue com azimute de 34°49'59" e distância de 14,34 m., até o vértice 658, de coordenadas N 8.232.005,67 m. e E 190.709,94 m.; deste, segue com azimute de 295°29'22" e distância de 84,43 m., até o vértice 659, de coordenadas N 8.232.042,00 m. e E 190.633,73 m.; deste, segue com azimute de 297°30'15" e distância de 0,52 m., até o vértice 660, de coordenadas N 8.232.042,24 m. e E 190.633,27 m.; deste, segue com azimute de 351°52'52" e distância de 31,44 m., até o vértice 661, de coordenadas N 8.232.073,37 m. e E 190.628,83 m.; deste, segue com azimute de 356°45'11" e distância de 20,94 m., até o vértice 662, de coordenadas N 8.232.094,28 m. e E 190.627,64 m.; deste, segue com azimute de 342°00'04" e

distância de 21,74 m., até o vértice 663, de coordenadas N 8.232.114,95 m. e E 190.620,93 m.; deste, segue com azimute de 285°55'51" e distância de 8,85 m., até o vértice 664, de coordenadas N 8.232.117,38 m. e E 190.612,42 m.; deste, segue com azimute de 263°49'16" e distância de 11,57 m., até o vértice 665, de coordenadas N 8.232.116,13 m. e E 190.600,92 m.; deste, segue com azimute de 257°00'47" e distância de 77,94 m., até o vértice 666, de coordenadas N 8.232.098,61 m. e E 190.524,97 m.; deste, segue com azimute de 257°00'46" e distância de 36,73 m., até o vértice 667, de coordenadas N 8.232.090,36 m. e E 190.489,18 m.; deste, segue com azimute de 277°18'29" e distância de 12,42 m., até o vértice 668, de coordenadas N 8.232.091,94 m. e E 190.476,86 m.; deste, segue com azimute de 335°22'50" e distância de 234,10 m., até o vértice 669, de coordenadas N 8.232.304,76 m. e E 190.379,34 m., situado no eixo da Rodovia DF-001; deste segue pela Rodovia DF-001 até o vértice 670, de coordenadas N 8.232.511,63 m. e E 190.903,75 m.; deste, segue com azimute de 359°18'19" e distância de 394,01 m., até o vértice 671, de coordenadas N 8.232.905,61 m. e E 190.898,97 m.; deste, segue com azimute de 3°44'20" e distância de 27,47 m., até o vértice 672, de coordenadas N 8.232.933,02 m. e E 190.900,76 m.; deste, segue com azimute de 14°28'56" e distância de 40,44 m., até o vértice 673, de coordenadas N 8.232.972,18 m. e E 190.910,88 m.; deste, segue com azimute de 6°45'27" e distância de 31,66 m., até o vértice 674, de coordenadas N 8.233.003,62 m. e E 190.914,60 m.; deste, segue com azimute de 353°21'19" e distância de 40,68 m., até o vértice 675, de coordenadas N 8.233.044,02 m. e E 190.909,89 m.; deste, segue com azimute de 344°48'54" e distância de 40,04 m., até o vértice 676, de coordenadas N 8.233.082,66 m. e E 190.899,41 m.; deste, segue com azimute de 4°58'58" e distância de 13,11 m., até o vértice 677, de coordenadas N 8.233.095,73 m. e E 190.900,55 m.; deste, segue com azimute de 14°55'16" e distância de 27,11 m., até o vértice 678, de coordenadas N 8.233.121,92 m. e E 190.907,53 m.; deste, segue com azimute de 5°11'58" e distância de 13,50 m., até o vértice 679, de coordenadas N 8.233.135,36 m. e E 190.908,75 m.; deste, segue com azimute de 353°03'13" e distância de 47,38 m., até o vértice 680, de coordenadas N 8.233.182,40 m. e E 190.903,02 m.; deste, segue com azimute de 358°56'02" e distância de 71,34 m., até o vértice 681, de coordenadas N 8.233.253,72 m. e E 190.901,69 m.; deste, segue com azimute de 350°39'41" e distância de 41,44 m., até o vértice 682, de coordenadas N 8.233.294,62 m. e E 190.894,97 m.; deste, segue com azimute de 335°55'35" e distância de 30,65 m., até o vértice 683, de coordenadas N 8.233.322,59 m. e E 190.882,47 m.; deste, segue com azimute de 345°18'43" e distância de 20,37 m., até o vértice 684, de coordenadas N 8.233.342,30 m. e E 190.877,30 m.; deste, segue com azimute de 355°54'32" e distância de 50,82 m., até o vértice 685, de coordenadas N 8.233.392,98 m. e E 190.873,68 m.; deste, segue com azimute de 352°19'32" e distância de 63,90 m., até o vértice 686, de coordenadas N 8.233.456,31 m. e E 190.865,14 m.; deste, segue com azimute de 356°36'33" e distância de 21,36 m., até o vértice 687, de coordenadas N 8.233.477,63 m. e E 190.863,88 m.; deste, segue com azimute de 6°17'24" e distância de 26,52 m., até o vértice 688, de coordenadas N 8.233.504,00 m. e E 190.866,79 m.; deste, segue com azimute de 15°43'33" e distância de 25,43 m., até o vértice 689, de coordenadas N 8.233.528,47 m. e E 190.873,68 m.; deste, segue com azimute de 28°05'39" e distância de 18,84 m., até o vértice 690, de coordenadas N 8.233.545,10 m. e E 190.882,55 m.; deste, segue com azimute de 34°52'09" e distância de 41,65 m., até o vértice 691, de coordenadas N 8.233.579,27 m. e E 190.906,36 m.; deste, segue com azimute de 27°35'12" e distância de 10,27 m., até o vértice 692, de coordenadas N 8.233.588,37 m. e E 190.911,12 m.; deste, segue com azimute de 7°41'41" e distância de 16,02 m., até o vértice 693, de coordenadas N 8.233.604,25 m. e E 190.913,26 m.; deste, segue com azimute de 354°52'59" e distância de 22,65 m., até o vértice 694, de coordenadas N 8.233.626,81 m. e E 190.911,24 m.; deste, segue com azimute de 343°14'47" e distância de 18,35 m., até o vértice 695, de coordenadas N 8.233.644,38 m. e E 190.905,95 m.; deste, segue com azimute de 336°08'45" e distância de 31,45 m., até o vértice 696, de coordenadas N 8.233.673,15 m. e E 190.893,23 m.; deste, segue com azimute de 331°21'13" e distância de 152,14 m., até o vértice 697, de coordenadas N 8.233.806,67 m. e E 190.820,29 m.; deste, segue com azimute de 342°29'49" e distância de 16,33 m., até o vértice 698, de coordenadas N 8.233.822,24 m. e E 190.815,38 m.; deste, segue com azimute de 1°41'07" e distância de 22,30 m., até o vértice 699, de coordenadas N 8.233.844,53 m. e E 190.816,04 m.; deste, segue com azimute de 350°45'55" e distância de 10,47 m., até o vértice 700, de coordenadas N 8.233.854,87 m. e E 190.814,36 m.; deste, segue com azimute de 325°41'09" e distância de 7,59 m., até o vértice 701, de coordenadas N 8.233.861,14 m. e E 190.810,08 m.; deste, segue com azimute de 309°30'33" e distância de 18,26 m., até o

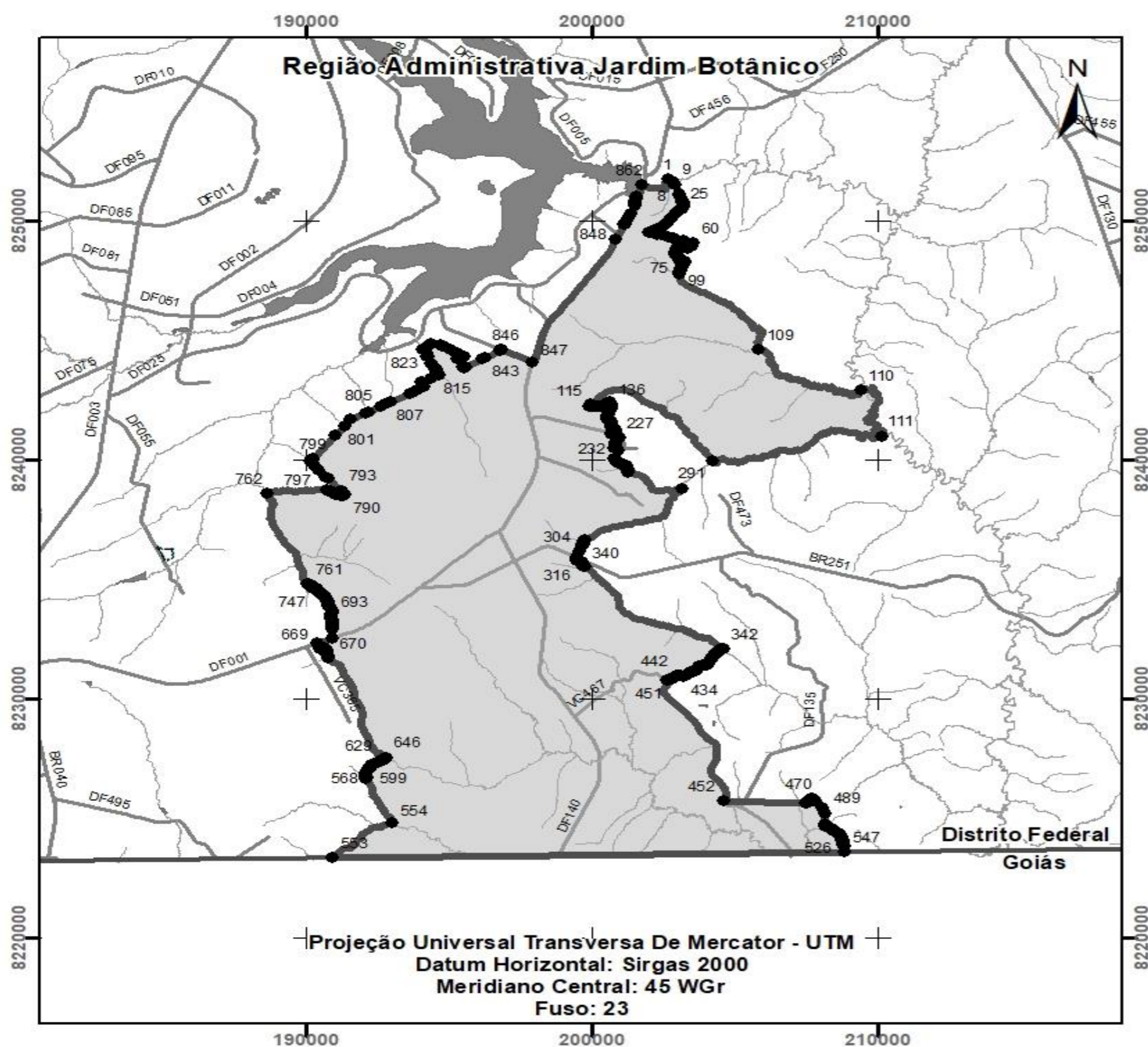
vértice 702, de coordenadas N 8.233.872,76 m. e E 190.795,99 m.; deste, segue com azimute de 329°54'09" e distância de 7,76 m., até o vértice 703, de coordenadas N 8.233.879,47 m. e E 190.792,10 m.; deste, segue com azimute de 346°53'22" e distância de 33,51 m., até o vértice 704, de coordenadas N 8.233.912,10 m. e E 190.784,50 m.; deste, segue com azimute de 341°29'29" e distância de 73,66 m., até o vértice 705, de coordenadas N 8.233.981,95 m. e E 190.761,11 m.; deste, segue com azimute de 348°55'35" e distância de 44,97 m., até o vértice 706, de coordenadas N 8.234.026,09 m. e E 190.752,48 m.; deste, segue com azimute de 353°21'23" e distância de 38,85 m., até o vértice 707, de coordenadas N 8.234.064,68 m. e E 190.747,98 m.; deste, segue com azimute de 353°21'23" e distância de 5,08 m., até o vértice 708, de coordenadas N 8.234.069,72 m. e E 190.747,39 m.; deste, segue com azimute de 343°07'58" e distância de 34,50 m., até o vértice 709, de coordenadas N 8.234.102,73 m. e E 190.737,38 m.; deste, segue com azimute de 333°44'12" e distância de 41,73 m., até o vértice 710, de coordenadas N 8.234.140,16 m. e E 190.718,92 m.; deste, segue com azimute de 326°00'14" e distância de 41,21 m., até o vértice 711, de coordenadas N 8.234.174,32 m. e E 190.695,88 m.; deste, segue com azimute de 339°13'21" e distância de 39,00 m., até o vértice 712, de coordenadas N 8.234.210,79 m. e E 190.682,04 m.; deste, segue com azimute de 324°37'57" e distância de 54,01 m., até o vértice 713, de coordenadas N 8.234.254,83 m. e E 190.650,78 m.; deste, segue com azimute de 324°03'28" e distância de 15,60 m., até o vértice 714, de coordenadas N 8.234.267,46 m. e E 190.641,62 m.; deste, segue com azimute de 327°31'47" e distância de 10,03 m., até o vértice 715, de coordenadas N 8.234.275,92 m. e E 190.636,24 m.; deste, segue com azimute de 302°57'45" e distância de 9,82 m., até o vértice 716, de coordenadas N 8.234.281,27 m. e E 190.628,00 m.; deste, segue com azimute de 270°26'13" e distância de 21,56 m., até o vértice 717, de coordenadas N 8.234.281,43 m. e E 190.606,44 m.; deste, segue com azimute de 295°15'07" e distância de 15,11 m., até o vértice 718, de coordenadas N 8.234.287,88 m. e E 190.592,78 m.; deste, segue com azimute de 311°53'22" e distância de 19,48 m., até o vértice 719, de coordenadas N 8.234.300,89 m. e E 190.578,27 m.; deste, segue com azimute de 325°31'19" e distância de 40,85 m., até o vértice 720, de coordenadas N 8.234.334,56 m. e E 190.555,15 m.; deste, segue com azimute de 303°19'06" e distância de 12,79 m., até o vértice 721, de coordenadas N 8.234.341,59 m. e E 190.544,46 m.; deste, segue com azimute de 287°11'26" e distância de 19,67 m., até o vértice 722, de coordenadas N 8.234.347,40 m. e E 190.525,67 m.; deste, segue com azimute de 302°52'01" e distância de 5,21 m., até o vértice 723, de coordenadas N 8.234.350,23 m. e E 190.521,29 m.; deste, segue com azimute de 330°23'05" e distância de 6,61 m., até o vértice 724, de coordenadas N 8.234.355,98 m. e E 190.518,02 m.; deste, segue com azimute de 1°21'55" e distância de 12,08 m., até o vértice 725, de coordenadas N 8.234.368,05 m. e E 190.518,31 m.; deste, segue com azimute de 327°31'33" e distância de 15,05 m., até o vértice 726, de coordenadas N 8.234.380,75 m. e E 190.510,23 m.; deste, segue com azimute de 348°05'04" e distância de 17,18 m., até o vértice 727, de coordenadas N 8.234.397,56 m. e E 190.506,68 m.; deste, segue com azimute de 332°49'31" e distância de 11,62 m., até o vértice 728, de coordenadas N 8.234.407,90 m. e E 190.501,37 m.; deste, segue com azimute de 321°19'39" e distância de 9,98 m., até o vértice 729, de coordenadas N 8.234.415,70 m. e E 190.495,13 m.; deste, segue com azimute de 308°42'08" e distância de 17,13 m., até o vértice 730, de coordenadas N 8.234.426,41 m. e E 190.481,76 m.; deste, segue com azimute de 341°33'33" e distância de 21,51 m., até o vértice 731, de coordenadas N 8.234.446,82 m. e E 190.474,96 m.; deste, segue com azimute de 329°15'48" e distância de 7,16 m., até o vértice 732, de coordenadas N 8.234.452,97 m. e E 190.471,30 m.; deste, segue com azimute de 297°27'21" e distância de 17,17 m., até o vértice 733, de coordenadas N 8.234.460,88 m. e E 190.456,07 m.; deste, segue com azimute de 309°05'24" e distância de 10,34 m., até o vértice 734, de coordenadas N 8.234.467,40 m. e E 190.448,04 m.; deste, segue com azimute de 322°09'09" e distância de 38,52 m., até o vértice 735, de coordenadas N 8.234.497,82 m. e E 190.424,41 m.; deste, segue com azimute de 317°15'52" e distância de 31,49 m., até o vértice 736, de coordenadas N 8.234.520,95 m. e E 190.403,04 m.; deste, segue com azimute de 330°35'07" e distância de 13,83 m., até o vértice 737, de coordenadas N 8.234.532,99 m. e E 190.396,25 m.; deste, segue com azimute de 347°49'38" e distância de 21,79 m., até o vértice 738, de coordenadas N 8.234.554,29 m. e E 190.391,66 m.; deste, segue com azimute de 321°20'08" e distância de 14,49 m., até o vértice 739, de coordenadas N 8.234.565,61 m. e E 190.382,60 m.; deste, segue com azimute de 293°01'25" e distância de 9,68 m., até o vértice 740, de coordenadas N 8.234.569,39 m. e E 190.373,70 m.; deste, segue com azimute de 262°29'28" e distância de 23,70 m., até o vértice 741, de

coordenadas N 8.234.566,29 m. e E 190.350,20 m.; deste, segue com azimute de 272°36'16" e distância de 31,31 m., até o vértice 742, de coordenadas N 8.234.567,72 m. e E 190.318,93 m.; deste, segue com azimute de 286°58'32" e distância de 20,77 m., até o vértice 743, de coordenadas N 8.234.573,78 m. e E 190.299,06 m.; deste, segue com azimute de 298°18'56" e distância de 19,87 m., até o vértice 744, de coordenadas N 8.234.583,21 m. e E 190.281,57 m.; deste, segue com azimute de 308°57'20" e distância de 17,77 m., até o vértice 745, de coordenadas N 8.234.594,38 m. e E 190.267,75 m.; deste, segue com azimute de 321°51'09" e distância de 13,10 m., até o vértice 746, de coordenadas N 8.234.604,68 m. e E 190.259,66 m.; deste, segue com azimute de 335°13'03" e distância de 8,45 m., até o vértice 747, de coordenadas N 8.234.612,35 m. e E 190.256,12 m.; deste, segue com azimute de 346°30'51" e distância de 15,10 m., até o vértice 748, de coordenadas N 8.234.627,04 m. e E 190.252,59 m.; deste, segue com azimute de 329°38'36" e distância de 7,48 m., até o vértice 749, de coordenadas N 8.234.633,49 m. e E 190.248,82 m.; deste, segue com azimute de 302°00'01" e distância de 10,82 m., até o vértice 750, de coordenadas N 8.234.639,22 m. e E 190.239,64 m.; deste, segue com azimute de 290°34'36" e distância de 23,36 m., até o vértice 751, de coordenadas N 8.234.647,43 m. e E 190.217,77 m.; deste, segue com azimute de 313°36'32" e distância de 19,05 m., até o vértice 752, de coordenadas N 8.234.660,58 m. e E 190.203,97 m.; deste, segue com azimute de 333°12'00" e distância de 10,35 m., até o vértice 753, de coordenadas N 8.234.669,82 m. e E 190.199,30 m.; deste, segue com azimute de 345°17'53" e distância de 28,82 m., até o vértice 754, de coordenadas N 8.234.697,70 m. e E 190.191,99 m.; deste, segue com azimute de 332°22'07" e distância de 12,06 m., até o vértice 755, de coordenadas N 8.234.708,38 m. e E 190.186,39 m.; deste, segue com azimute de 319°31'19" e distância de 7,56 m., até o vértice 756, de coordenadas N 8.234.714,13 m. e E 190.181,49 m.; deste, segue com azimute de 296°51'11" e distância de 8,49 m., até o vértice 757, de coordenadas N 8.234.717,96 m. e E 190.173,92 m.; deste, segue com azimute de 284°22'02" e distância de 51,35 m., até o vértice 758, de coordenadas N 8.234.730,71 m. e E 190.124,17 m.; deste, segue com azimute de 294°43'14" e distância de 19,82 m., até o vértice 759, de coordenadas N 8.234.738,99 m. e E 190.106,17 m.; deste, segue com azimute de 307°23'14" e distância de 38,92 m., até o vértice 760, de coordenadas N 8.234.762,63 m. e E 190.075,24 m.; deste, segue com azimute de 317°00'07" e distância de 42,10 m., até o vértice 761, de coordenadas N 8.234.793,42 m. e E 190.046,53 m., situado no ponto às margens do Córrego Taquara; deste segue margeando o Córrego Taquara até o vértice 762, de coordenadas N 8.238.577,86 m. e E 188.640,15 m., situado na confluência do Córrego Taquara com o Córrego Tapera; deste segue margeando o Córrego Tapera até o vértice 763, de coordenadas N 8.238.730,28 m. e E 190.716,33 m.; deste, segue com azimute de 121°41'32" e distância de 4,06 m., até o vértice 764, de coordenadas N 8.238.728,15 m. e E 190.719,79 m.; deste, segue com azimute de 142°25'51" e distância de 29,59 m., até o vértice 765, de coordenadas N 8.238.704,69 m. e E 190.737,84 m.; deste, segue com azimute de 123°42'53" e distância de 29,33 m., até o vértice 766, de coordenadas N 8.238.688,41 m. e E 190.762,23 m.; deste, segue com azimute de 113°56'17" e distância de 44,51 m., até o vértice 767, de coordenadas N 8.238.670,35 m. e E 190.802,92 m.; deste, segue com azimute de 103°17'20" e distância de 48,20 m., até o vértice 768, de coordenadas N 8.238.659,27 m. e E 190.849,83 m.; deste, segue com azimute de 112°24'13" e distância de 17,89 m., até o vértice 769, de coordenadas N 8.238.652,45 m. e E 190.866,37 m.; deste, segue com azimute de 131°02'59" e distância de 44,19 m., até o vértice 770, de coordenadas N 8.238.623,43 m. e E 190.899,70 m.; deste, segue com azimute de 141°18'48" e distância de 23,18 m., até o vértice 771, de coordenadas N 8.238.605,33 m. e E 190.914,19 m.; deste, segue com azimute de 127°37'53" e distância de 65,81 m., até o vértice 772, de coordenadas N 8.238.565,15 m. e E 190.966,30 m.; deste, segue com azimute de 90°59'49" e distância de 27,17 m., até o vértice 773, de coordenadas N 8.238.564,68 m. e E 190.993,47 m.; deste, segue com azimute de 115°19'56" e distância de 3,20 m., até o vértice 774, de coordenadas N 8.238.563,31 m. e E 190.996,36 m.; deste, segue com azimute de 148°17'52" e distância de 10,40 m., até o vértice 775, de coordenadas N 8.238.554,46 m. e E 191.001,83 m.; deste, segue com azimute de 123°31'07" e distância de 5,12 m., até o vértice 776, de coordenadas N 8.238.551,63 m. e E 191.006,10 m.; deste, segue com azimute de 105°32'47" e distância de 32,77 m., até o vértice 777, de coordenadas N 8.238.542,85 m. e E 191.037,67 m.; deste, segue com azimute de 119°34'36" e distância de 24,25 m., até o vértice 778, de coordenadas N 8.238.530,88 m. e E 191.058,76 m.; deste, segue com azimute de 111°05'52" e distância de 66,95 m., até o vértice 779, de coordenadas N 8.238.506,78 m. e E 191.121,23 m.; deste, segue com azimute de

106°10'51" e distância de 18,10 m., até o vértice 780, de coordenadas N 8.238.501,74 m. e E 191.138,60 m.; deste, segue com azimute de 95°49'38" e distância de 29,22 m., até o vértice 781, de coordenadas N 8.238.498,77 m. e E 191.167,68 m.; deste, segue com azimute de 95°49'40" e distância de 6,91 m., até o vértice 782, de coordenadas N 8.238.498,07 m. e E 191.174,55 m.; deste, segue com azimute de 110°47'21" e distância de 6,63 m., até o vértice 783, de coordenadas N 8.238.495,72 m. e E 191.180,74 m.; deste, segue com azimute de 110°47'22" e distância de 30,16 m., até o vértice 784, de coordenadas N 8.238.485,01 m. e E 191.208,94 m.; deste, segue com azimute de 105°10'46" e distância de 27,99 m., até o vértice 785, de coordenadas N 8.238.477,68 m. e E 191.235,96 m.; deste, segue com azimute de 95°04'20" e distância de 32,04 m., até o vértice 786, de coordenadas N 8.238.474,85 m. e E 191.267,88 m.; deste, segue com azimute de 76°34'20" e distância de 35,15 m., até o vértice 787, de coordenadas N 8.238.483,01 m. e E 191.302,07 m.; deste, segue com azimute de 87°37'13" e distância de 27,26 m., até o vértice 788, de coordenadas N 8.238.484,14 m. e E 191.329,30 m.; deste, segue com azimute de 61°05'03" e distância de 28,74 m., até o vértice 789, de coordenadas N 8.238.498,04 m. e E 191.354,46 m.; deste, segue com azimute de 79°14'15" e distância de 17,16 m., até o vértice 790, de coordenadas N 8.238.501,24 m. e E 191.371,32 m.; deste, segue com azimute de 318°06'15" e distância de 37,31 m., até o vértice 791, de coordenadas N 8.238.529,02 m. e E 191.346,40 m.; deste, segue com azimute de 318°43'03" e distância de 149,68 m., até o vértice 792, de coordenadas N 8.238.641,50 m. e E 191.247,65 m.; deste, segue com azimute de 318°43'03" e distância de 55,02 m., até o vértice 793, de coordenadas N 8.238.682,84 m. e E 191.211,35 m.; deste, segue com azimute de 318°43'03" e distância de 689,83 m., até o vértice 794, de coordenadas N 8.239.201,23 m. e E 190.756,22 m.; deste, segue com azimute de 318°43'03" e distância de 87,18 m., até o vértice 795, de coordenadas N 8.239.266,74 m. e E 190.698,70 m.; deste, segue com azimute de 318°43'03" e distância de 379,73 m., até o vértice 796, de coordenadas N 8.239.552,10 m. e E 190.448,16 m.; deste, segue com azimute de 318°43'03" e distância de 216,56 m., até o vértice 797, de coordenadas N 8.239.714,83 m. e E 190.305,28 m.; deste, segue com azimute de 318°43'03" e distância de 255,67 m., até o vértice 798, de coordenadas N 8.239.906,96 m. e E 190.136,60 m.; deste, segue com azimute de 39°03'58" e distância de 148,30 m., até o vértice 799, de coordenadas N 8.240.022,10 m. e E 190.230,06 m.; deste, segue com azimute de 39°03'58" e distância de 1.271,87 m., até o vértice 800, de coordenadas N 8.241.009,61 m. e E 191.031,62 m.; deste, segue com azimute de 39°03'58" e distância de 474,56 m., até o vértice 801, de coordenadas N 8.241.378,06 m. e E 191.330,70 m.; deste, segue com azimute de 39°03'58" e distância de 374,29 m., até o vértice 802, de coordenadas N 8.241.668,67 m. e E 191.566,58 m.; deste, segue com azimute de 62°43'02" e distância de 576,78 m., até o vértice 803, de coordenadas N 8.241.933,05 m. e E 192.079,19 m.; deste, segue com azimute de 62°40'16" e distância de 117,07 m., até o vértice 804, de coordenadas N 8.241.986,80 m. e E 192.183,20 m.; deste, segue com azimute de 62°40'16" e distância de 491,53 m., até o vértice 805, de coordenadas N 8.242.212,46 m. e E 192.619,87 m.; deste, segue com azimute de 62°08'39" e distância de 184,95 m., até o vértice 806, de coordenadas N 8.242.298,88 m. e E 192.783,39 m.; deste, segue com azimute de 62°08'39" e distância de 216,71 m., até o vértice 807, de coordenadas N 8.242.400,14 m. e E 192.974,99 m.; deste, segue com azimute de 62°08'39" e distância de 763,43 m., até o vértice 808, de coordenadas N 8.242.756,85 m. e E 193.649,96 m.; deste, segue com azimute de 62°08'40" e distância de 98,41 m., até o vértice 809, de coordenadas N 8.242.802,83 m. e E 193.736,96 m.; deste, segue com azimute de 62°08'39" e distância de 181,96 m., até o vértice 810, de coordenadas N 8.242.887,85 m. e E 193.897,84 m.; deste, segue com azimute de 62°08'39" e distância de 254,92 m., até o vértice 811, de coordenadas N 8.243.006,96 m. e E 194.123,23 m.; deste, segue com azimute de 334°54'33" e distância de 235,19 m., até o vértice 812, de coordenadas N 8.243.219,96 m. e E 194.023,49 m.; deste, segue com azimute de 64°54'49" e distância de 54,68 m., até o vértice 813, de coordenadas N 8.243.243,15 m. e E 194.073,02 m.; deste, segue com azimute de 64°54'48" e distância de 319,88 m., até o vértice 814, de coordenadas N 8.243.378,77 m. e E 194.362,72 m.; deste, segue com azimute de 64°54'49" e distância de 310,60 m., até o vértice 815, de coordenadas N 8.243.510,46 m. e E 194.644,03 m.; deste, segue com azimute de 334°34'01" e distância de 260,84 m., até o vértice 816, de coordenadas N 8.243.746,02 m. e E 194.532,01 m.; deste, segue com azimute de 334°34'01" e distância de 13,60 m., até o vértice 817, de coordenadas N 8.243.758,30 m. e E 194.526,17 m.; deste, segue com azimute de 335°29'19" e distância de 235,36 m., até o vértice 818, de coordenadas N 8.243.972,44 m. e E 194.428,53 m.; deste, segue com azimute de 292°38'44"

e distância de 96,15 m., até o vértice 819, de coordenadas N 8.244.009,46 m. e E 194.339,79 m.; deste, segue com azimute de 340°28'00" e distância de 284,21 m., até o vértice 820, de coordenadas N 8.244.277,31 m. e E 194.244,77 m.; deste, segue com azimute de 340°27'59" e distância de 21,74 m., até o vértice 821, de coordenadas N 8.244.297,80 m. e E 194.237,50 m.; deste, segue com azimute de 340°28'00" e distância de 122,73 m., até o vértice 822, de coordenadas N 8.244.413,46 m. e E 194.196,46 m.; deste, segue com azimute de 328°22'28" e distância de 217,85 m., até o vértice 823, de coordenadas N 8.244.598,96 m. e E 194.082,23 m.; deste, segue com azimute de 67°16'55" e distância de 75,09 m., até o vértice 824, de coordenadas N 8.244.627,96 m. e E 194.151,49 m.; deste, segue com azimute de 45°08'13" e distância de 136,08 m., até o vértice 825, de coordenadas N 8.244.723,95 m. e E 194.247,95 m.; deste, segue com azimute de 45°08'13" e distância de 168,71 m., até o vértice 826, de coordenadas N 8.244.842,96 m. e E 194.367,53 m.; deste, segue com azimute de 99°43'12" e distância de 319,84 m., até o vértice 827, de coordenadas N 8.244.788,96 m. e E 194.682,78 m.; deste, segue com azimute de 120°02'01" e distância de 91,58 m., até o vértice 828, de coordenadas N 8.244.743,13 m. e E 194.762,06 m.; deste, segue com azimute de 120°02'01" e distância de 13,77 m., até o vértice 829, de coordenadas N 8.244.736,23 m. e E 194.773,98 m.; deste, segue com azimute de 120°02'01" e distância de 310,60 m., até o vértice 830, de coordenadas N 8.244.580,78 m. e E 195.042,88 m.; deste, segue com azimute de 120°02'01" e distância de 154,79 m., até o vértice 831, de coordenadas N 8.244.503,30 m. e E 195.176,89 m.; deste, segue com azimute de 120°02'01" e distância de 102,84 m., até o vértice 832, de coordenadas N 8.244.451,83 m. e E 195.265,92 m.; deste, segue com azimute de 120°02'01" e distância de 289,44 m., até o vértice 833, de coordenadas N 8.244.306,96 m. e E 195.516,50 m.; deste, segue com azimute de 239°01'20" e distância de 166,83 m., até o vértice 834, de coordenadas N 8.244.221,10 m. e E 195.373,46 m.; deste, segue com azimute de 239°01'21" e distância de 10,47 m., até o vértice 835, de coordenadas N 8.244.215,71 m. e E 195.364,49 m.; deste, segue com azimute de 239°01'20" e distância de 87,91 m., até o vértice 836, de coordenadas N 8.244.170,46 m. e E 195.289,12 m.; deste, segue com azimute de 149°01'08" e distância de 387,55 m., até o vértice 837, de coordenadas N 8.243.838,20 m. e E 195.488,61 m.; deste, segue com azimute de 149°01'08" e distância de 41,14 m., até o vértice 838, de coordenadas N 8.243.802,93 m. e E 195.509,79 m.; deste, segue com azimute de 149°01'08" e distância de 6,38 m., até o vértice 839, de coordenadas N 8.243.797,46 m. e E 195.513,07 m.; deste, segue com azimute de 59°02'25" e distância de 98,01 m., até o vértice 840, de coordenadas N 8.243.847,88 m. e E 195.597,12 m.; deste, segue com azimute de 59°02'25" e distância de 625,98 m., até o vértice 841, de coordenadas N 8.244.169,91 m. e E 196.133,92 m.; deste, segue com azimute de 59°02'25" e distância de 25,69 m., até o vértice 842, de coordenadas N 8.244.183,13 m. e E 196.155,95 m.; deste, segue com azimute de 59°02'25" e distância de 116,62 m., até o vértice 843, de coordenadas N 8.244.243,12 m. e E 196.255,95 m.; deste, segue com azimute de 59°02'25" e distância de 609,71 m., até o vértice 844, de coordenadas N 8.244.556,78 m. e E 196.778,80 m.; deste, segue com azimute de 59°02'24" e distância de 13,96 m., até o vértice 845, de coordenadas N 8.244.563,96 m. e E 196.790,78 m.; deste, segue com azimute de 57°49'21" e distância de 32,15 m., até o vértice 846, de coordenadas N 8.244.581,09 m. e E 196.817,99 m., situado no eixo da Rodovia DF-035; deste segue pela Rodovia DF-035 até o vértice 847, de coordenadas N 8.244.072,64 m. e E 197.925,42 m., situado no ponto de interseção da Rodovia DF-035 com a Rodovia DF-001; deste segue pela Rodovia DF-001 até o vértice 848, de coordenadas N 8.249.196,51 m. e E 200.817,19 m.; deste, segue com azimute de 26°14'55" e distância de 696,44 m., até o vértice 849, de coordenadas N 8.249.821,14 m. e E 201.125,21 m.; deste, segue com azimute de 27°09'27" e distância de 4,79 m., até o vértice 850, de coordenadas N 8.249.825,40 m. e E 201.127,40 m.; deste, segue com azimute de 27°09'27" e distância de 44,99 m., até o vértice 851, de coordenadas N 8.249.865,43 m. e E 201.147,93 m.; deste, segue com azimute de 26°24'15" e distância de 94,62 m., até o vértice 852, de coordenadas N 8.249.950,18 m. e E 201.190,01 m.; deste, segue com azimute de 26°24'14" e distância de 36,33 m., até o vértice 853, de coordenadas N 8.249.982,72 m. e E 201.206,16 m.; deste, segue com azimute de 26°24'15" e distância de 77,48 m., até o vértice 854, de coordenadas N 8.250.052,12 m. e E 201.240,62 m.; deste, segue com azimute de 25°27'52" e distância de 98,94 m., até o vértice 855, de coordenadas N 8.250.141,45 m. e E 201.283,16 m.; deste, segue com azimute de 22°52'54" e distância de 106,38 m., até o vértice 856, de coordenadas N 8.250.239,46 m. e E 201.324,53 m.; deste, segue com azimute de 22°52'55" e distância de 383,07 m., até o vértice 857, de coordenadas N 8.250.592,39 m. e E 201.473,47 m.; deste,

segue com azimute de 11°27'29" e distância de 91,46 m., até o vértice 858, de coordenadas N 8.250.682,03 m. e E 201.491,64 m.; deste, segue com azimute de 11°27'30" e distância de 94,48 m., até o vértice 859, de coordenadas N 8.250.774,62 m. e E 201.510,41 m.; deste, segue com azimute de 11°27'30" e distância de 135,12 m., até o vértice 860, de coordenadas N 8.250.907,05 m. e E 201.537,25 m.; deste, segue com azimute de 8°12'19" e distância de 56,77 m., até o vértice 861, de coordenadas N 8.250.963,24 m. e E 201.545,36 m., situado no eixo da Rodovia DF-001; deste segue pela Rodovia DF-001 até o vértice 862, de coordenadas N 8.251.450,71 m. e E 201.746,00 m., situado no cruzamento do eixo da Rodovia DF-001 com o Rio Paranoá; deste segue margeando o Rio Paranoá até o vértice 1, de coordenadas N 8.251.698,26 m. e E 202.657,20 m.; ponto inicial da descrição deste perímetro. Todos os azimutes e distâncias, áreas e perímetros foram calculados no plano de projeção UTM. Todas as coordenadas aqui descritas estão georreferenciadas ao Sistema Geodésico Brasileiro e encontram-se representadas no Sistema UTM, referenciadas ao Meridiano Central 45° WGr, Fuso 23, tendo como o Datum o SICAD-SIRGAS 2000. Todos os azimutes e distâncias, áreas e perímetros foram calculados no plano de projeção UTM.



MEMORIAL DESCRITIVO

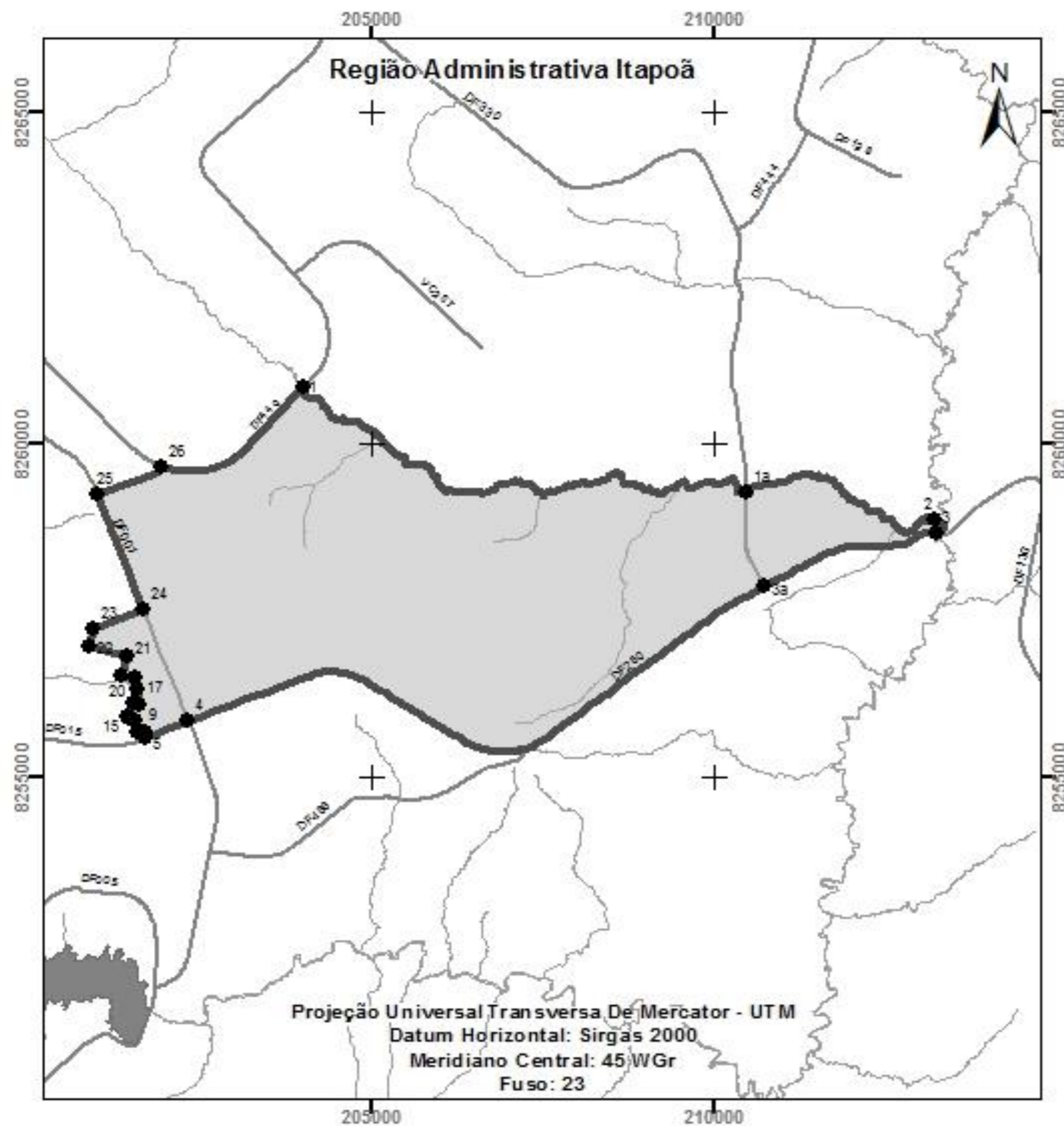
ITAPOÃ – RA XXVIII

Perímetro: 34.322,439 m

Área: 3.430,157 ha

Inicia-se a descrição deste perímetro no vértice 1, de coordenadas N 8.260.849,08 m. e E 203.986,47 m., situado no cruzamento entre a Rodovia DF440 e o Ribeirão Sobradinho deste, segue margeando este ribeirão até o vértice 1a, de coordenadas N 8259260.1968 m. e E 210488.0816 m.; ponto de cruzamento entre o Ribeirão Sobradinho e a Rodovia DF330 deste, segue até o vértice 2, de coordenadas N 8.258.859,12 m. e E 213.238,40 m.; ponto de confluência entre o Ribeirão Sobradinho e o Rio São Bartolomeu deste, segue até o vértice 3, de coordenadas N 8.258.643,98 m. e E 213.248,78 m., situado no cruzamento entre o Rio São Bartolomeu e a Rodovia DF250 deste, segue até o vértice 3a, de coordenadas N 8257868.1080 m. e E 210749.3868 m., situado na interseção entre as Rodovias DF250 e DF330, até o vértice 4, de coordenadas N 8.255.831,33 m. e E 202.311,33 m.; ponto na interseção entre as Rodovias DF250 e DF001, seguindo pelo eixo dessa rodovia desde o vértice 3 até o vértice 5, de coordenadas N 8.255.589,46 m. e E 201.689,62 m.; deste, segue com azimute de 355°17'31" e distância de 49,35 m., até o vértice 6, de coordenadas N 8.255.638,65 m. e E 201.685,57 m.; deste, segue com azimute de 321°37'58" e distância de 20,25 m., até o vértice 7, de coordenadas N 8.255.654,52 m. e E 201.673,00 m.; deste, segue com azimute de 314°59'59" e distância de 19,64 m., até o vértice 8, de coordenadas N 8.255.668,41 m. e E 201.659,11 m.; deste, segue com azimute de 291°48'06" e distância de 24,93 m., até o vértice 9, de coordenadas N 8.255.677,67 m. e E 201.635,96 m.; deste, segue com azimute de 268°36'10" e distância de 54,26 m., até o vértice 10, de coordenadas N 8.255.676,35 m. e E 201.581,72 m.; deste, segue com azimute de 350°42'52" e distância de 176,27 m., até o vértice 11, de coordenadas N 8.255.850,31 m. e E 201.553,27 m.; deste, segue com azimute de 268°43'38" e distância de 29,77 m., até o vértice 12, de coordenadas N 8.255.849,65 m. e E 201.523,51 m.; deste, segue com azimute de 278°55'50" e distância de 46,87 m., até o vértice 13, de coordenadas N 8.255.856,93 m. e E 201.477,21 m.; deste, segue com azimute de 304°37'27" e distância de 33,76 m., até o vértice 14, de coordenadas N 8.255.876,11 m. e E 201.449,42 m.; deste, segue com azimute de 301°32'05" e distância de 34,15 m., até o vértice 15, de coordenadas N 8.255.893,97 m. e E 201.420,32 m.; deste, segue com azimute de 25°24'42" e distância de 220,43 m., até o vértice 16, de coordenadas N 8.256.093,07 m. e E 201.514,91 m.; deste, segue com azimute de 92°36'09" e distância de 87,40 m., até o vértice 17, de coordenadas N 8.256.089,10 m. e E 201.602,22 m.; deste, segue com azimute de 350°46'12" e distância de 214,44 m., até o vértice 18, de coordenadas N 8.256.300,77 m. e E 201.567,83 m.; deste, segue com azimute de 351°38'44" e distância de 191,21 m., até o vértice 19, de coordenadas N 8.256.489,94 m. e E 201.540,04 m.; deste, segue com azimute de 273°55'54" e distância de 192,94 m., até o vértice 20, de coordenadas N 8.256.503,17 m. e E 201.347,56 m.; deste, segue com azimute de 13°23'33" e distância de 314,14 m., até o vértice 21, de coordenadas N 8.256.808,77 m. e E 201.420,32 m.; deste, segue com azimute de 284°18'27" e distância de 579,56 m., até o vértice 22, de coordenadas N 8.256.951,99 m. e E 200.858,74 m.; deste, segue com azimute de 13°04'59" e distância de 269,24 m., até o vértice 23, de coordenadas N 8.257.214,25 m. e E 200.919,68 m.; deste, segue com azimute de 68°42'57" e distância de 792,91 m., até o vértice 24, de coordenadas N 8.257.502,07 m. e E 201.658,51 m., situado na Rodovia DF001, seguindo por seu eixo até o vértice 25, de coordenadas N 8.259.231,31 m. e E 200.982,89 m., ponto do entroncamento com a Rodovia VC263, segue pelo eixo desta, até o vértice 26, de coordenadas N 8.259.635,56 m. e E 201.912,89 m., situado na interseção entre as Rodovias VC263 e DF440 e continua por seu

eixo até o vértice 1, de coordenadas N 8.260.849,08 m. e E 203.986,47 m.; ponto inicial da descrição deste perímetro. Todos os azimutes e distâncias, áreas e perímetros foram calculados no plano de projeção UTM. Todas as coordenadas aqui descritas estão georreferenciadas ao Sistema Geodésico Brasileiro e encontram-se representadas no Sistema UTM, referenciadas ao Meridiano Central 45° WGr, Fuso 23, tendo como o Datum o SICAD-SIRGAS 2000. Todos os azimutes e distâncias, áreas e perímetros foram calculados no plano de projeção UTM.



MEMORIAL DESCRITIVO

SIA – RA XXIX

Perímetro: 31.331,268 m

Área: 2.905,090 ha

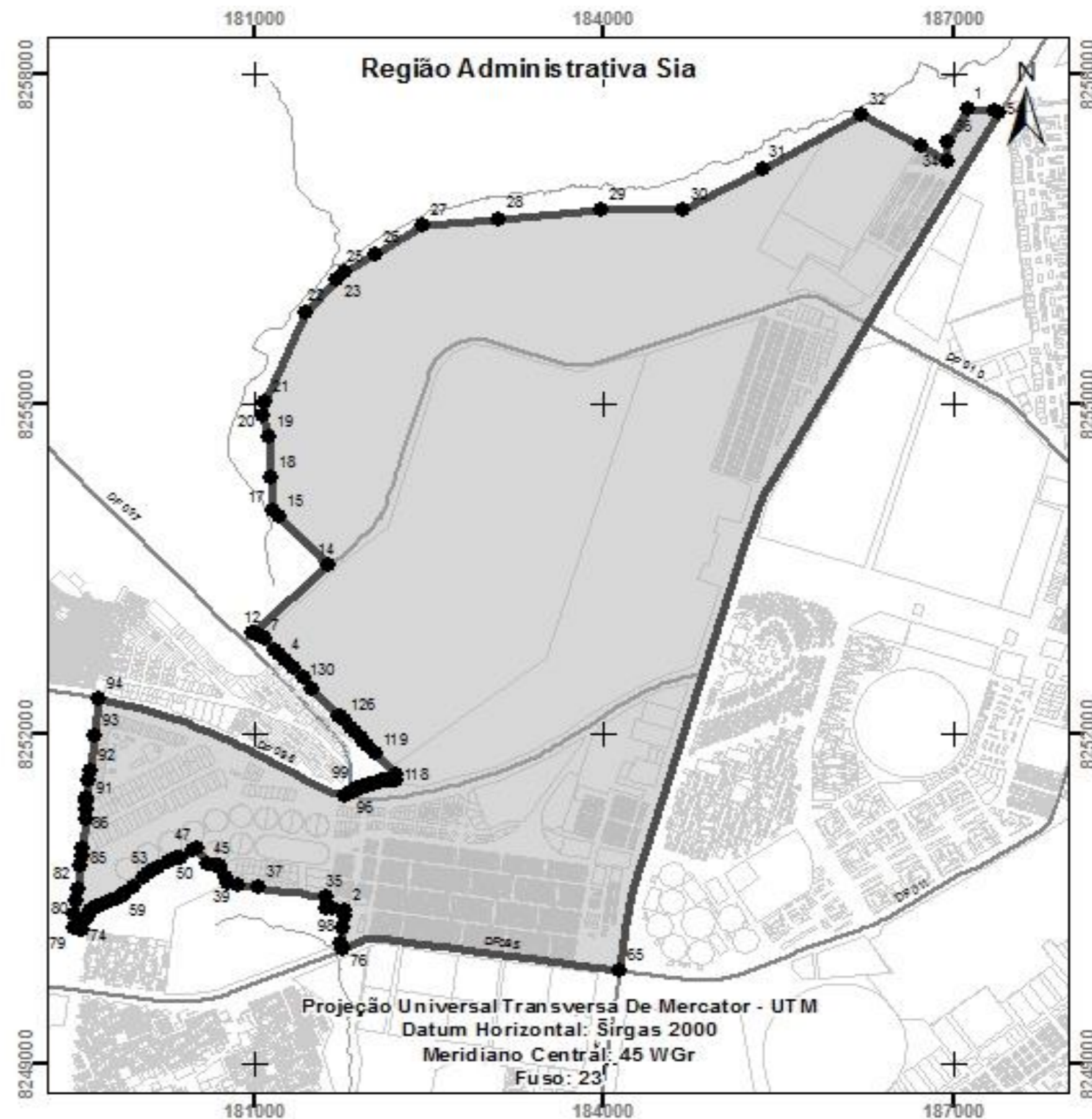
Inicia-se a descrição deste perímetro no vértice 1, de coordenadas N 8.257.663,84 m. e E 187.120,58 m., situado no limite norte da RA IXX – SAI, deste, segue com azimute de 90°14'51" e distância de 233,06 m., até o vértice 2, de coordenadas N 8.257.662,83 m. e E 187.353,63 m.; deste, segue com azimute de 120°03'14" e distância de 40,17 m., até o vértice 3, de coordenadas N 8.257.642,71 m. e E 187.388,40 m.; ponto situado no eixo da Rodovia DF-003 deste, segue pela Rodovia DF-003, até o vértice 4, de coordenadas N 8.249.848,61 m. e E 184.130,33 m.; ponto de interseção entre a Rodovia DF-003 e o eixo da Rodovia DF-085 deste, segue pela Rodovia DF-085, até o vértice 5, de coordenadas N 8.250.045,35 m. e E 181.757,26 m.; deste, segue com azimute de 339°18'40" e distância de 23,88 m., até o vértice 6, de coordenadas N 8.250.067,69 m. e E 181.748,82 m.; deste, segue com azimute de 339°18'39" e distância de 38,23 m., até o vértice 7, de coordenadas N 8.250.103,46 m. e E 181.735,31 m.; deste, segue com azimute de 7°56'05" e distância de 134,98 m., até o vértice 8, de coordenadas N 8.250.237,15 m. e E 181.753,95 m.; deste, segue com azimute de 7°56'05" e distância de 109,13 m., até o vértice 9, de coordenadas N 8.250.345,24 m. e E 181.769,01 m.; deste, segue com azimute de 7°56'05" e distância de 47,68 m., até o vértice 10, de coordenadas N 8.250.392,46 m. e E 181.775,59 m.; deste, segue com azimute de 277°57'26" e distância de 116,85 m., até o vértice 11, de coordenadas N 8.250.408,64 m. e E 181.659,87 m.; deste, segue com azimute de 277°57'26" e distância de 49,30 m., até o vértice 12, de coordenadas N 8.250.415,46 m. e E 181.611,05 m.; deste, segue com azimute de 358°42'51" e distância de 106,53 m., até o vértice 13, de coordenadas N 8.250.521,96 m. e E 181.608,65 m.; deste, segue com azimute de 278°20'14" e distância de 582,09 m., até o vértice 14, de coordenadas N 8.250.606,36 m. e E 181.032,72 m.; deste, segue com azimute de 278°20'14" e distância de 180,77 m., até o vértice 15, de coordenadas N 8.250.632,57 m. e E 180.853,85 m.; deste, segue com azimute de 278°20'14" e distância de 81,97 m., até o vértice 16, de coordenadas N 8.250.644,46 m. e E 180.772,75 m.; deste, segue com azimute de 332°37'18" e distância de 58,49 m., até o vértice 17, de coordenadas N 8.250.696,40 m. e E 180.745,85 m.; deste, segue com azimute de 332°37'18" e distância de 95,82 m., até o vértice 18, de coordenadas N 8.250.781,49 m. e E 180.701,79 m.; deste, segue com azimute de 332°37'18" e distância de 21,93 m., até o vértice 19, de coordenadas N 8.250.800,96 m. e E 180.691,70 m.; deste, segue com azimute de 279°51'37" e distância de 39,41 m., até o vértice 20, de coordenadas N 8.250.807,71 m. e E 180.652,87 m.; deste, segue com azimute de 279°51'37" e distância de 71,54 m., até o vértice 21, de coordenadas N 8.250.819,96 m. e E 180.582,39 m.; deste, segue com azimute de 332°35'06" e distância de 161,09 m., até o vértice 22, de coordenadas N 8.250.962,96 m. e E 180.508,22 m.; deste, segue com azimute de 241°38'05" e distância de 48,26 m., até o vértice 23, de coordenadas N 8.250.940,03 m. e E 180.465,75 m.; deste, segue com azimute de 241°38'05" e distância de 124,03 m., até o vértice 24, de coordenadas N 8.250.881,11 m. e E 180.356,61 m.; deste, segue com azimute de 241°38'04" e distância de 27,67 m., até o vértice 25, de coordenadas N 8.250.867,96 m. e E 180.332,26 m.; deste, segue com azimute de 241°35'12" e distância de 79,15 m., até o vértice 26, de coordenadas N 8.250.830,30 m. e E 180.262,65 m.; deste, segue com azimute de 241°35'11" e distância de 107,77 m., até o vértice 27, de coordenadas N 8.250.779,02 m. e E 180.167,86 m.; deste, segue com azimute de 241°35'11" e distância de 32,29 m., até o vértice 28, de coordenadas N 8.250.763,66 m. e E 180.139,47 m.; deste, segue com azimute de 238°30'27" e distância de 63,55 m., até o vértice 29, de coordenadas N

8.250.730,46 m. e E 180.085,28 m.; deste, segue com azimute de 233°00'48" e distância de 59,84 m., até o vértice 30, de coordenadas N 8.250.694,46 m. e E 180.037,48 m.; deste, segue com azimute de 226°55'51" e distância de 115,88 m., até o vértice 31, de coordenadas N 8.250.615,33 m. e E 179.952,83 m.; deste, segue com azimute de 226°55'51" e distância de 91,86 m., até o vértice 32, de coordenadas N 8.250.552,60 m. e E 179.885,72 m.; deste, segue com azimute de 227°38'58" e distância de 30,04 m., até o vértice 33, de coordenadas N 8.250.532,36 m. e E 179.863,52 m.; deste, segue com azimute de 228°48'06" e distância de 22,62 m., até o vértice 34, de coordenadas N 8.250.517,46 m. e E 179.846,50 m.; deste, segue com azimute de 235°13'22" e distância de 28,91 m., até o vértice 35, de coordenadas N 8.250.500,97 m. e E 179.822,76 m.; deste, segue com azimute de 235°13'20" e distância de 3,53 m., até o vértice 36, de coordenadas N 8.250.498,96 m. e E 179.819,86 m.; deste, segue com azimute de 247°06'25" e distância de 52,70 m., até o vértice 37, de coordenadas N 8.250.478,46 m. e E 179.771,31 m.; deste, segue com azimute de 253°42'46" e distância de 78,45 m., até o vértice 38, de coordenadas N 8.250.456,46 m. e E 179.696,01 m.; deste, segue com azimute de 250°56'10" e distância de 45,92 m., até o vértice 39, de coordenadas N 8.250.441,46 m. e E 179.652,61 m.; deste, segue com azimute de 240°20'19" e distância de 23,16 m., até o vértice 40, de coordenadas N 8.250.430,00 m. e E 179.632,48 m.; deste, segue com azimute de 240°20'17" e distância de 14,22 m., até o vértice 41, de coordenadas N 8.250.422,96 m. e E 179.620,12 m.; deste, segue com azimute de 228°58'20" e distância de 44,18 m., até o vértice 42, de coordenadas N 8.250.393,96 m. e E 179.586,79 m.; deste, segue com azimute de 205°35'26" e distância de 38,55 m., até o vértice 43, de coordenadas N 8.250.359,19 m. e E 179.570,14 m.; deste, segue com azimute de 205°35'27" e distância de 21,64 m., até o vértice 44, de coordenadas N 8.250.339,68 m. e E 179.560,80 m.; deste, segue com azimute de 205°35'26" e distância de 9,67 m., até o vértice 45, de coordenadas N 8.250.330,96 m. e E 179.556,62 m.; deste, segue com azimute de 219°16'36" e distância de 34,23 m., até o vértice 46, de coordenadas N 8.250.304,46 m. e E 179.534,95 m.; deste, segue com azimute de 187°11'25" e distância de 81,64 m., até o vértice 47, de coordenadas N 8.250.223,46 m. e E 179.524,73 m.; deste, segue com azimute de 185°15'56" e distância de 0,05 m., até o vértice 48, de coordenadas N 8.250.223,41 m. e E 179.524,73 m.; deste, segue com azimute de 275°15'56" e distância de 26,95 m., até o vértice 49, de coordenadas N 8.250.225,89 m. e E 179.497,89 m.; deste, segue com azimute de 277°09'04" e distância de 44,22 m., até o vértice 50, de coordenadas N 8.250.231,39 m. e E 179.454,01 m.; deste, segue com azimute de 277°07'30" e distância de 11,93 m., até o vértice 51, de coordenadas N 8.250.232,87 m. e E 179.442,18 m.; deste, segue com azimute de 277°12'48" e distância de 4,58 m., até o vértice 52, de coordenadas N 8.250.233,45 m. e E 179.437,64 m.; deste, segue com azimute de 6°22'31" e distância de 121,24 m., até o vértice 53, de coordenadas N 8.250.353,94 m. e E 179.451,10 m.; deste, segue com azimute de 6°14'04" e distância de 126,69 m., até o vértice 54, de coordenadas N 8.250.479,88 m. e E 179.464,86 m.; deste, segue com azimute de 7°53'59" e distância de 111,66 m., até o vértice 55, de coordenadas N 8.250.590,48 m. e E 179.480,21 m.; deste, segue com azimute de 6°09'04" e distância de 212,36 m., até o vértice 56, de coordenadas N 8.250.801,61 m. e E 179.502,96 m.; deste, segue com azimute de 5°07'57" e distância de 88,73 m., até o vértice 57, de coordenadas N 8.250.889,99 m. e E 179.510,90 m.; deste, segue com azimute de 8°50'30" e distância de 72,30 m., até o vértice 58, de coordenadas N 8.250.961,42 m. e E 179.522,01 m.; deste, segue com azimute de 4°44'40" e distância de 260,71 m., até o vértice 59, de coordenadas N 8.251.221,24 m. e E 179.543,57 m.; deste, segue com azimute de 4°17'46" e distância de 96,96 m., até o vértice 60, de coordenadas N 8.251.317,93 m. e E 179.550,84 m.; deste, segue com azimute de 1°39'33" e distância de 70,53 m., até o vértice 61, de coordenadas N 8.251.388,43 m. e E 179.552,88 m.; deste, segue com azimute de 6°25'57" e distância de 32,17 m., até o vértice 62, de coordenadas N 8.251.420,40 m. e E 179.556,48 m.; deste, segue com azimute de 6°25'56" e distância de 156,37 m., até o

vértice 63, de coordenadas N 8.251.575,79 m. e E 179.574,00 m.; deste, segue com azimute de 6°25'56" e distância de 92,31 m., até o vértice 64, de coordenadas N 8.251.667,52 m. e E 179.584,34 m.; deste, segue com azimute de 6°35'12" e distância de 320,07 m., até o vértice 65, de coordenadas N 8.251.985,47 m. e E 179.621,06 m.; deste, segue com azimute de 6°32'27" e distância de 336,78 m., até o vértice 66, de coordenadas N 8.252.320,06 m. e E 179.659,42 m.; ponto situado no eixo da Rodovia DF-095 deste, segue pela Rodovia DF-095, até o vértice 67, de coordenadas N 8.251.435,46 m. e E 181.770,99 m.; deste, segue com azimute de 59°39'14" e distância de 37,77 m., até o vértice 68, de coordenadas N 8.251.454,54 m. e E 181.803,58 m.; deste, segue com azimute de 59°47'31" e distância de 29,87 m., até o vértice 69, de coordenadas N 8.251.469,57 m. e E 181.829,39 m.; deste, segue com azimute de 60°16'50" e distância de 50,02 m., até o vértice 70, de coordenadas N 8.251.494,37 m. e E 181.872,83 m.; deste, segue com azimute de 60°22'08" e distância de 10,22 m., até o vértice 71, de coordenadas N 8.251.499,42 m. e E 181.881,72 m.; deste, segue com azimute de 63°41'46" e distância de 20,78 m., até o vértice 72, de coordenadas N 8.251.508,63 m. e E 181.900,34 m.; deste, segue com azimute de 63°51'18" e distância de 15,49 m., até o vértice 73, de coordenadas N 8.251.515,45 m. e E 181.914,25 m.; deste, segue com azimute de 65°07'21" e distância de 14,47 m., até o vértice 74, de coordenadas N 8.251.521,54 m. e E 181.927,37 m.; deste, segue com azimute de 67°13'55" e distância de 19,33 m., até o vértice 75, de coordenadas N 8.251.529,02 m. e E 181.945,20 m.; deste, segue com azimute de 68°06'37" e distância de 12,77 m., até o vértice 76, de coordenadas N 8.251.533,78 m. e E 181.957,05 m.; deste, segue com azimute de 69°36'53" e distância de 18,69 m., até o vértice 77, de coordenadas N 8.251.540,29 m. e E 181.974,57 m.; deste, segue com azimute de 72°24'50" e distância de 36,25 m., até o vértice 78, de coordenadas N 8.251.551,25 m. e E 182.009,13 m.; deste, segue com azimute de 74°53'43" e distância de 37,16 m., até o vértice 79, de coordenadas N 8.251.560,93 m. e E 182.045,01 m.; deste, segue com azimute de 77°40'20" e distância de 28,43 m., até o vértice 80, de coordenadas N 8.251.567,00 m. e E 182.072,78 m.; deste, segue com azimute de 79°46'20" e distância de 14,50 m., até o vértice 81, de coordenadas N 8.251.569,58 m. e E 182.087,06 m.; deste, segue com azimute de 81°21'31" e distância de 23,53 m., até o vértice 82, de coordenadas N 8.251.573,11 m. e E 182.110,32 m.; deste, segue com azimute de 84°01'56" e distância de 9,66 m., até o vértice 83, de coordenadas N 8.251.574,11 m. e E 182.119,92 m.; deste, segue com azimute de 85°18'22" e distância de 28,85 m., até o vértice 84, de coordenadas N 8.251.576,48 m. e E 182.148,68 m.; deste, segue com azimute de 87°21'38" e distância de 29,88 m., até o vértice 85, de coordenadas N 8.251.577,85 m. e E 182.178,52 m.; deste, segue com azimute de 90°37'09" e distância de 19,49 m., até o vértice 86, de coordenadas N 8.251.577,64 m. e E 182.198,01 m.; deste, segue com azimute de 90°37'10" e distância de 10,10 m., até o vértice 87, de coordenadas N 8.251.577,53 m. e E 182.208,12 m.; deste, segue com azimute de 0°00'00" e distância de 55,65 m., até o vértice 88, de coordenadas N 8.251.633,18 m. e E 182.208,12 m.; deste, segue com azimute de 318°45'38" e distância de 262,41 m., até o vértice 89, de coordenadas N 8.251.830,50 m. e E 182.035,13 m.; deste, segue com azimute de 316°30'38" e distância de 90,88 m., até o vértice 90, de coordenadas N 8.251.896,44 m. e E 181.972,58 m.; deste, segue com azimute de 316°30'38" e distância de 51,85 m., até o vértice 91, de coordenadas N 8.251.934,05 m. e E 181.936,90 m.; deste, segue com azimute de 321°52'13" e distância de 39,28 m., até o vértice 92, de coordenadas N 8.251.964,95 m. e E 181.912,65 m.; deste, segue com azimute de 315°55'23" e distância de 69,39 m., até o vértice 93, de coordenadas N 8.252.014,80 m. e E 181.864,38 m.; deste, segue com azimute de 315°55'23" e distância de 65,81 m., até o vértice 94, de coordenadas N 8.252.062,08 m. e E 181.818,60 m.; deste, segue com azimute de 317°37'53" e distância de 80,06 m., até o vértice 95, de coordenadas N 8.252.121,23 m. e E 181.764,64 m.; deste, segue com azimute de 317°51'03" e distância de 41,01 m., até o vértice 96, de coordenadas N 8.252.151,64 m. e E 181.737,12 m.; deste, segue com azimute de 317°51'03" e distância

de 20,17 m., até o vértice 97, de coordenadas N 8.252.166,59 m. e E 181.723,59 m.; deste, segue com azimute de 317°07'31" e distância de 334,00 m., até o vértice 98, de coordenadas N 8.252.411,36 m. e E 181.496,33 m.; deste, segue com azimute de 317°29'14" e distância de 124,35 m., até o vértice 99, de coordenadas N 8.252.503,03 m. e E 181.412,30 m.; deste, segue com azimute de 317°29'14" e distância de 128,98 m., até o vértice 100, de coordenadas N 8.252.598,10 m. e E 181.325,15 m.; deste, segue com azimute de 317°29'13" e distância de 98,27 m., até o vértice 101, de coordenadas N 8.252.670,53 m. e E 181.258,74 m.; deste, segue com azimute de 316°26'13" e distância de 81,35 m., até o vértice 102, de coordenadas N 8.252.729,48 m. e E 181.202,68 m.; deste, segue com azimute de 317°46'45" e distância de 37,00 m., até o vértice 103, de coordenadas N 8.252.756,88 m. e E 181.177,82 m.; deste, segue com azimute de 317°46'45" e distância de 146,71 m., até o vértice 104, de coordenadas N 8.252.865,53 m. e E 181.079,23 m.; deste, segue com azimute de 310°34'01" e distância de 22,40 m., até o vértice 105, de coordenadas N 8.252.880,10 m. e E 181.062,21 m.; deste, segue com azimute de 300°36'24" e distância de 15,15 m., até o vértice 106, de coordenadas N 8.252.887,81 m. e E 181.049,17 m.; deste, segue com azimute de 290°25'28" e distância de 59,55 m., até o vértice 107, de coordenadas N 8.252.908,59 m. e E 180.993,36 m.; deste, segue com azimute de 290°25'29" e distância de 5,75 m., até o vértice 108, de coordenadas N 8.252.910,60 m. e E 180.987,97 m.; deste, segue com azimute de 297°14'27" e distância de 5,05 m., até o vértice 109, de coordenadas N 8.252.912,91 m. e E 180.983,48 m.; deste, segue com azimute de 46°36'02" e distância de 890,60 m., até o vértice 110, de coordenadas N 8.253.524,83 m. e E 181.630,57 m.; deste, segue com azimute de 316°27'03" e distância de 620,61 m., até o vértice 111, de coordenadas N 8.253.974,64 m. e E 181.202,99 m.; deste, segue com azimute de 316°28'17" e distância de 77,56 m., até o vértice 112, de coordenadas N 8.254.030,87 m. e E 181.149,57 m.; deste, segue com azimute de 357°29'16" e distância de 3,85 m., até o vértice 113, de coordenadas N 8.254.034,72 m. e E 181.149,40 m.; deste, segue com azimute de 357°29'16" e distância de 287,48 m., até o vértice 114, de coordenadas N 8.254.321,92 m. e E 181.136,80 m.; deste, segue com azimute de 357°29'16" e distância de 370,27 m., até o vértice 115, de coordenadas N 8.254.691,83 m. e E 181.120,57 m.; deste, segue com azimute de 345°26'11" e distância de 210,77 m., até o vértice 116, de coordenadas N 8.254.895,83 m. e E 181.067,57 m.; deste, segue com azimute de 10°34'54" e distância de 110,63 m., até o vértice 117, de coordenadas N 8.255.004,58 m. e E 181.087,89 m.; deste, segue com azimute de 22°51'42" e distância de 892,35 m., até o vértice 118, de coordenadas N 8.255.826,83 m. e E 181.434,57 m.; deste, segue com azimute de 42°56'45" e distância de 396,16 m., até o vértice 119, de coordenadas N 8.256.116,82 m. e E 181.704,48 m.; deste, segue com azimute de 42°56'45" e distância de 97,01 m., até o vértice 120, de coordenadas N 8.256.187,83 m. e E 181.770,57 m.; deste, segue com azimute de 57°21'23" e distância de 316,55 m., até o vértice 121, de coordenadas N 8.256.358,58 m. e E 182.037,12 m.; deste, segue com azimute de 57°21'23" e distância de 473,20 m., até o vértice 122, de coordenadas N 8.256.613,83 m. e E 182.435,57 m.; deste, segue com azimute de 84°38'14" e distância de 666,02 m., até o vértice 123, de coordenadas N 8.256.676,08 m. e E 183.098,68 m.; deste, segue com azimute de 84°38'14" e distância de 874,72 m., até o vértice 124, de coordenadas N 8.256.757,83 m. e E 183.969,57 m.; deste, segue com azimute de 90°33'42" e distância de 714,03 m., até o vértice 125, de coordenadas N 8.256.750,83 m. e E 184.683,58 m.; deste, segue com azimute de 60°23'46" e distância de 773,47 m., até o vértice 126, de coordenadas N 8.257.132,93 m. e E 185.356,08 m.; deste, segue com azimute de 60°23'46" e distância de 989,69 m., até o vértice 127, de coordenadas N 8.257.621,84 m. e E 186.216,58 m.; deste, segue com azimute de 120°05'13" e distância de 579,63 m., até o vértice 128, de coordenadas N 8.257.331,26 m. e E 186.718,11 m.; deste, segue com azimute de 120°05'13" e distância de 272,13 m., até o vértice 129, de coordenadas N 8.257.194,84 m. e E 186.953,58 m.; deste, segue com azimute de 358°00'49" e distância de 173,10 m., até o vértice 130, de coordenadas N 8.257.367,84 m. e E

186.947,58 m.; deste, segue com azimute de 30°18'16" e distância de 342,85 m., até o vértice 1, de coordenadas N 8.257.663,84 m. e E 187.120,58 m.; ponto inicial da descrição deste perímetro. Todos os azimutes e distâncias, áreas e perímetros foram calculados no plano de projeção UTM. Todas as coordenadas aqui descritas estão georreferenciadas ao Sistema Geodésico Brasileiro e encontram-se representadas no Sistema UTM, referenciadas ao Meridiano Central 45° WGr, Fuso 23, tendo como o Datum o SICAD-SIRGAS 2000. Todos os azimutes e distâncias, áreas e perímetros foram calculados no plano de projeção UTM.



MEMORIAL DESCRITIVO

VICENTE PIRES – RA XXX

Perímetro: 29.288,381 m

Área: 4.287,803 ha

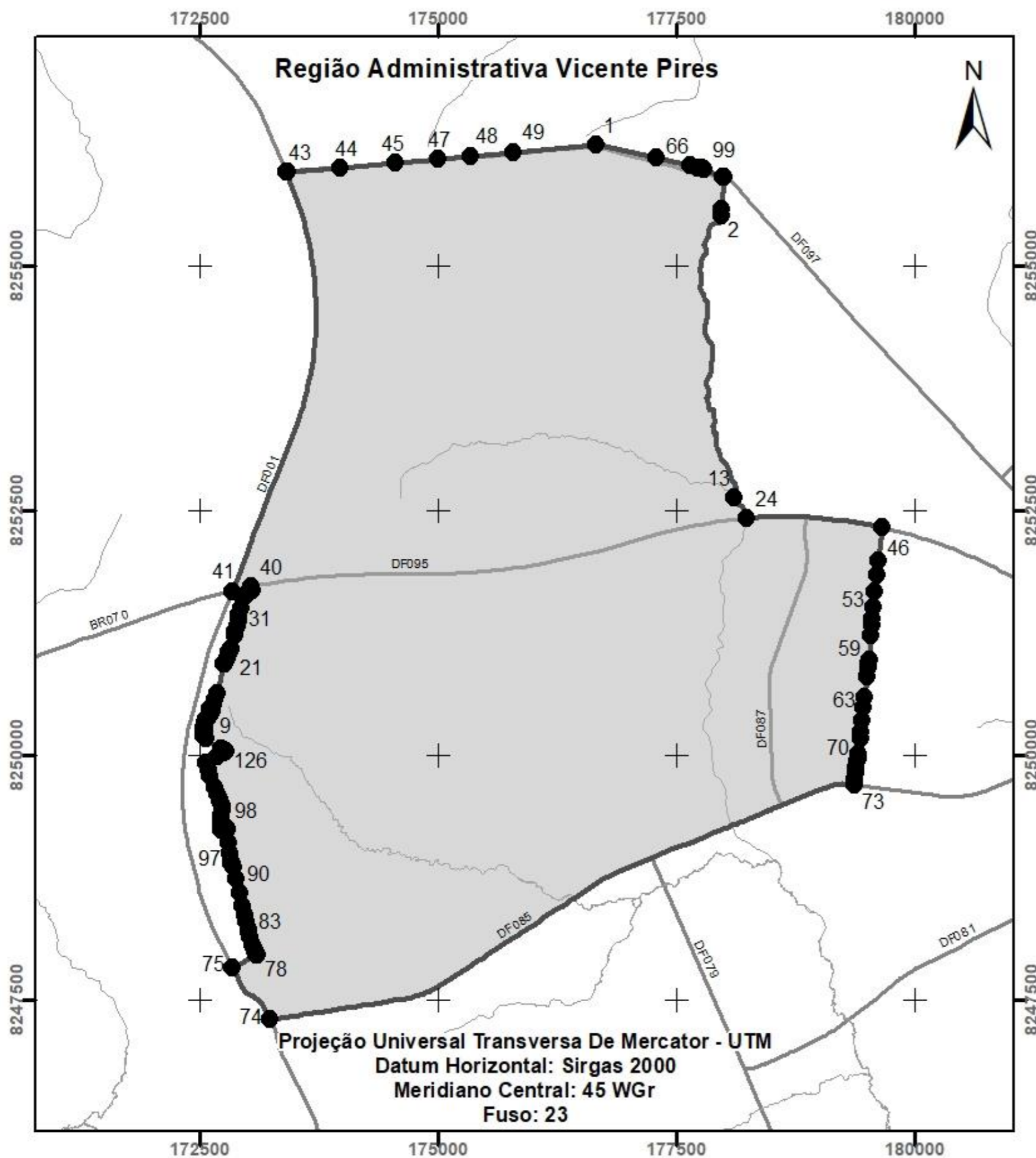
Inicia-se a descrição deste perímetro no vértice 1, de coordenadas N 8.256.232,82 m. e E 176.662,22 m., situado no limite norte da RA XXX – Vicente Pires deste, segue com azimute de 101°39'43" e distância de 638,17 m., até o vértice 2, de coordenadas N 8.256.103,82 m. e E 177.287,22 m.; deste, segue com azimute de 103°24'58" e distância de 372,77 m., até o vértice 3, de coordenadas N 8.256.017,33 m. e E 177.649,82 m.; deste, segue com azimute de 103°24'58" e distância de 75,46 m., até o vértice 4, de coordenadas N 8.255.999,82 m. e E 177.723,22 m.; deste, segue com azimute de 103°44'10" e distância de 46,33 m., até o vértice 5, de coordenadas N 8.255.988,82 m. e E 177.768,22 m.; deste, segue com azimute de 109°05'37" e distância de 27,51 m., até o vértice 6, de coordenadas N 8.255.979,82 m. e E 177.794,22 m.; deste, segue com azimute de 111°19'39" e distância de 213,31 m., até o vértice 7, de coordenadas N 8.255.902,24 m. e E 177.992,92 m.; deste, segue com azimute de 111°19'40" e distância de 11,34 m., até o vértice 8, de coordenadas N 8.255.898,11 m. e E 178.003,49 m.; deste, segue com azimute de 185°17'55" e distância de 322,95 m., até o vértice 9, de coordenadas N 8.255.576,54 m. e E 177.973,67 m.; deste, segue com azimute de 184°33'28" e distância de 72,03 m., até o vértice 10, de coordenadas N 8.255.504,74 m. e E 177.967,94 m.; ponto situado às margens do Córrego do Valo deste, segue margeando o Córrego do Valo, até o vértice 11, de coordenadas N 8.252.622,22 m. e E 178.106,84 m.; confluência entre o Córrego do Valo e o Córrego Vicente Pires deste, segue margeando o Córrego Vicente Pires, até o vértice 12, de coordenadas N 8.252.413,27 m. e E 178.236,59 m.; ponto de cruzamento entre o Córrego Vicente Pires e o eixo da Rodovia DF-095 deste, segue pela Rodovia DF-095, até o vértice 13, de coordenadas N 8.252.320,06 m. e E 179.659,42 m.; deste, segue com azimute de 186°32'27" e distância de 336,78 m., até o vértice 14, de coordenadas N 8.251.985,47 m. e E 179.621,06 m.; deste, segue com azimute de 186°45'04" e distância de 155,00 m., até o vértice 15, de coordenadas N 8.251.831,55 m. e E 179.602,84 m.; deste, segue com azimute de 186°25'56" e distância de 165,07 m., até o vértice 16, de coordenadas N 8.251.667,52 m. e E 179.584,34 m.; deste, segue com azimute de 186°25'56" e distância de 167,99 m., até o vértice 17, de coordenadas N 8.251.500,59 m. e E 179.565,52 m.; deste, segue com azimute de 186°25'57" e distância de 112,86 m., até o vértice 18, de coordenadas N 8.251.388,43 m. e E 179.552,88 m.; deste, segue com azimute de 181°39'33" e distância de 70,53 m., até o vértice 19, de coordenadas N 8.251.317,93 m. e E 179.550,84 m.; deste, segue com azimute de 184°17'46" e distância de 96,96 m., até o vértice 20, de coordenadas N 8.251.221,24 m. e E 179.543,57 m.; deste, segue com azimute de 184°44'40" e distância de 260,71 m., até o vértice 21, de coordenadas N 8.250.961,42 m. e E 179.522,01 m.; deste, segue com azimute de 189°05'25" e distância de 40,19 m., até o vértice 22, de coordenadas N 8.250.921,74 m. e E 179.515,66 m.; deste, segue com azimute de 188°31'51" e distância de 32,11 m., até o vértice 23, de coordenadas N 8.250.889,99 m. e E 179.510,90 m.; deste, segue com azimute de 185°07'57" e distância de 88,73 m., até o vértice 24, de coordenadas N 8.250.801,61 m. e E 179.502,96 m.; deste, segue com azimute de 186°09'04" e distância de 212,36 m., até o vértice 25, de coordenadas N 8.250.590,48 m. e E 179.480,21 m.; deste, segue com azimute de 187°53'59" e distância de 111,66 m., até o vértice 26, de coordenadas N 8.250.479,88 m. e E 179.464,86 m.; deste, segue com azimute de 186°14'04" e distância de 126,69 m., até o vértice 27, de coordenadas N 8.250.353,94 m. e E 179.451,10 m.; deste, segue com azimute de 186°22'31" e distância de 121,24 m., até o vértice 28, de coordenadas N 8.250.233,45 m. e E 179.437,64 m.; deste, segue com azimute de 186°22'31" e distância de 69,38 m., até o vértice 29, de coordenadas N 8.250.164,50 m. e E 179.429,93 m.; deste, segue com azimute de 186°21'39" e distância de 162,40 m., até o vértice 30, de coordenadas N 8.250.003,10 m. e E 179.411,94 m.; deste, segue com azimute de 187°11'57" e distância de 50,67 m., até o vértice 31, de coordenadas N 8.249.952,83 m. e E 179.405,59

m.; deste, segue com azimute de 193°47'59" e distância de 31,06 m., até o vértice 32, de coordenadas N 8.249.922,67 m. e E 179.398,18 m.; deste, segue com azimute de 190°54'18" e distância de 58,74 m., até o vértice 33, de coordenadas N 8.249.864,99 m. e E 179.387,07 m.; deste, segue com azimute de 186°37'15" e distância de 59,66 m., até o vértice 34, de coordenadas N 8.249.805,72 m. e E 179.380,19 m.; deste, segue com azimute de 187°18'21" e distância de 62,42 m., até o vértice 35, de coordenadas N 8.249.743,81 m. e E 179.372,25 m.; deste, segue com azimute de 188°54'54" e distância de 54,64 m., até o vértice 36, de coordenadas N 8.249.689,83 m. e E 179.363,79 m.; ponto situado no eixo da Rodovia DF-085 deste, segue pela Rodovia DF-085, até o vértice 37, de coordenadas N 8.247.288,93 m. e E 173.236,06 m.; ponto situado na interseção entre a Rodovia DF-085 e Rodovia DF-001 deste, segue pela Rodovia DF-001, até o vértice 38, de coordenadas N 8.247.821,70 m. e E 172.841,17 m.; deste, segue com azimute de 63°03'36" e distância de 285,00 m., até o vértice 39, de coordenadas N 8.247.950,82 m. e E 173.095,25 m.; deste, segue com azimute de 66°05'39" e distância de 8,12 m., até o vértice 40, de coordenadas N 8.247.954,11 m. e E 173.102,67 m.; deste, segue com azimute de 334°05'39" e distância de 47,64 m., até o vértice 41, de coordenadas N 8.247.996,96 m. e E 173.081,86 m.; deste, segue com azimute de 334°52'13" e distância de 13,47 m., até o vértice 42, de coordenadas N 8.248.009,16 m. e E 173.076,14 m.; deste, segue com azimute de 336°31'07" e distância de 28,52 m., até o vértice 43, de coordenadas N 8.248.035,31 m. e E 173.064,77 m.; deste, segue com azimute de 339°28'20" e distância de 21,82 m., até o vértice 44, de coordenadas N 8.248.055,75 m. e E 173.057,12 m.; deste, segue com azimute de 341°28'14" e distância de 90,00 m., até o vértice 45, de coordenadas N 8.248.141,08 m. e E 173.028,52 m.; deste, segue com azimute de 342°33'16" e distância de 48,05 m., até o vértice 46, de coordenadas N 8.248.186,92 m. e E 173.014,11 m.; deste, segue com azimute de 342°33'17" e distância de 26,83 m., até o vértice 47, de coordenadas N 8.248.212,52 m. e E 173.006,07 m.; deste, segue com azimute de 345°07'53" e distância de 79,79 m., até o vértice 48, de coordenadas N 8.248.289,64 m. e E 172.985,60 m.; deste, segue com azimute de 345°40'12" e distância de 74,23 m., até o vértice 49, de coordenadas N 8.248.361,55 m. e E 172.967,22 m.; deste, segue com azimute de 346°36'10" e distância de 93,59 m., até o vértice 50, de coordenadas N 8.248.452,60 m. e E 172.945,54 m.; deste, segue com azimute de 346°24'29" e distância de 133,13 m., até o vértice 51, de coordenadas N 8.248.582,00 m. e E 172.914,25 m.; deste, segue com azimute de 346°14'40" e distância de 149,37 m., até o vértice 52, de coordenadas N 8.248.727,08 m. e E 172.878,74 m.; deste, segue com azimute de 346°05'19" e distância de 124,34 m., até o vértice 53, de coordenadas N 8.248.847,78 m. e E 172.848,84 m.; deste, segue com azimute de 345°21'48" e distância de 35,21 m., até o vértice 54, de coordenadas N 8.248.881,85 m. e E 172.839,94 m.; deste, segue com azimute de 324°10'42" e distância de 11,34 m., até o vértice 55, de coordenadas N 8.248.891,04 m. e E 172.833,31 m.; deste, segue com azimute de 350°27'56" e distância de 27,36 m., até o vértice 56, de coordenadas N 8.248.918,03 m. e E 172.828,78 m.; deste, segue com azimute de 352°29'31" e distância de 71,34 m., até o vértice 57, de coordenadas N 8.248.988,75 m. e E 172.819,46 m.; deste, segue com azimute de 352°38'23" e distância de 114,52 m., até o vértice 58, de coordenadas N 8.249.102,33 m. e E 172.804,78 m.; deste, segue com azimute de 351°45'22" e distância de 128,96 m., até o vértice 59, de coordenadas N 8.249.229,96 m. e E 172.786,29 m.; deste, segue com azimute de 351°45'24" e distância de 2,81 m., até o vértice 60, de coordenadas N 8.249.232,74 m. e E 172.785,89 m.; deste, segue com azimute de 345°33'47" e distância de 3,87 m., até o vértice 61, de coordenadas N 8.249.236,48 m. e E 172.784,93 m.; deste, segue com azimute de 250°47'42" e distância de 6,65 m., até o vértice 62, de coordenadas N 8.249.234,29 m. e E 172.778,65 m.; deste, segue com azimute de 266°30'53" e distância de 43,10 m., até o vértice 63, de coordenadas N 8.249.231,67 m. e E 172.735,63 m.; deste, segue com azimute de 266°30'53" e distância de 6,28 m., até o vértice 64, de coordenadas N 8.249.231,29 m. e E 172.729,36 m.; deste, segue com azimute de 281°57'35" e distância de 3,30 m., até o vértice 65, de coordenadas N 8.249.231,98 m. e E 172.726,13 m.; deste, segue com azimute de 312°24'13" e distância de 4,92 m., até o vértice 66, de coordenadas N 8.249.235,29 m. e E 172.722,50 m.; deste, segue com azimute de 352°36'25" e distância de 2,82 m., até o vértice 67, de coordenadas N 8.249.238,09 m. e E 172.722,14 m.; deste, segue com azimute de 0°13'40" e distância de 87,05 m., até o vértice 68, de coordenadas N 8.249.325,14 m. e E 172.722,48 m.;

deste, segue com azimute de 0°36'03" e distância de 51,55 m., até o vértice 69, de coordenadas N 8.249.376,69 m. e E 172.723,02 m.; deste, segue com azimute de 7°27'22" e distância de 47,86 m., até o vértice 70, de coordenadas N 8.249.424,15 m. e E 172.729,23 m.; deste, segue com azimute de 3°12'32" e distância de 25,52 m., até o vértice 71, de coordenadas N 8.249.449,63 m. e E 172.730,66 m.; deste, segue com azimute de 356°17'32" e distância de 18,22 m., até o vértice 72, de coordenadas N 8.249.467,82 m. e E 172.729,48 m.; deste, segue com azimute de 355°15'44" e distância de 10,24 m., até o vértice 73, de coordenadas N 8.249.478,02 m. e E 172.728,64 m.; deste, segue com azimute de 346°35'35" e distância de 22,34 m., até o vértice 74, de coordenadas N 8.249.499,75 m. e E 172.723,46 m.; deste, segue com azimute de 341°48'50" e distância de 28,71 m., até o vértice 75, de coordenadas N 8.249.527,03 m. e E 172.714,50 m.; deste, segue com azimute de 339°16'28" e distância de 24,33 m., até o vértice 76, de coordenadas N 8.249.549,78 m. e E 172.705,89 m.; deste, segue com azimute de 337°32'01" e distância de 52,40 m., até o vértice 77, de coordenadas N 8.249.598,21 m. e E 172.685,86 m.; deste, segue com azimute de 336°41'40" e distância de 69,22 m., até o vértice 78, de coordenadas N 8.249.661,78 m. e E 172.658,48 m.; deste, segue com azimute de 337°32'54" e distância de 136,75 m., até o vértice 79, de coordenadas N 8.249.788,16 m. e E 172.606,25 m.; deste, segue com azimute de 338°05'05" e distância de 58,86 m., até o vértice 80, de coordenadas N 8.249.842,77 m. e E 172.584,28 m.; deste, segue com azimute de 338°30'06" e distância de 72,64 m., até o vértice 81, de coordenadas N 8.249.910,36 m. e E 172.557,66 m.; deste, segue com azimute de 61°19'33" e distância de 139,86 m., até o vértice 82, de coordenadas N 8.249.977,46 m. e E 172.680,37 m.; deste, segue com azimute de 61°19'33" e distância de 80,98 m., até o vértice 83, de coordenadas N 8.250.016,32 m. e E 172.751,42 m.; deste, segue com azimute de 57°59'23" e distância de 21,31 m., até o vértice 84, de coordenadas N 8.250.027,61 m. e E 172.769,49 m.; deste, segue com azimute de 311°08'26" e distância de 16,62 m., até o vértice 85, de coordenadas N 8.250.038,55 m. e E 172.756,97 m.; deste, segue com azimute de 308°02'18" e distância de 14,84 m., até o vértice 86, de coordenadas N 8.250.047,70 m. e E 172.745,28 m.; deste, segue com azimute de 282°44'03" e distância de 28,84 m., até o vértice 87, de coordenadas N 8.250.054,05 m. e E 172.717,14 m.; deste, segue com azimute de 305°25'23" e distância de 188,11 m., até o vértice 88, de coordenadas N 8.250.163,08 m. e E 172.563,86 m.; deste, segue com azimute de 305°43'54" e distância de 16,85 m., até o vértice 89, de coordenadas N 8.250.172,92 m. e E 172.550,18 m.; deste, segue com azimute de 335°14'57" e distância de 15,57 m., até o vértice 90, de coordenadas N 8.250.187,06 m. e E 172.543,66 m.; deste, segue com azimute de 357°35'13" e distância de 13,42 m., até o vértice 91, de coordenadas N 8.250.200,47 m. e E 172.543,09 m.; deste, segue com azimute de 4°06'15" e distância de 46,55 m., até o vértice 92, de coordenadas N 8.250.246,90 m. e E 172.546,42 m.; deste, segue com azimute de 354°18'50" e distância de 26,52 m., até o vértice 93, de coordenadas N 8.250.273,29 m. e E 172.543,80 m.; deste, segue com azimute de 9°53'41" e distância de 14,05 m., até o vértice 94, de coordenadas N 8.250.287,13 m. e E 172.546,21 m.; deste, segue com azimute de 10°40'45" e distância de 12,57 m., até o vértice 95, de coordenadas N 8.250.299,47 m. e E 172.548,54 m.; deste, segue com azimute de 15°46'54" e distância de 20,42 m., até o vértice 96, de coordenadas N 8.250.319,13 m. e E 172.554,09 m.; deste, segue com azimute de 16°45'28" e distância de 21,63 m., até o vértice 97, de coordenadas N 8.250.339,83 m. e E 172.560,33 m.; deste, segue com azimute de 29°38'59" e distância de 17,75 m., até o vértice 98, de coordenadas N 8.250.355,26 m. e E 172.569,11 m.; deste, segue com azimute de 40°13'23" e distância de 28,58 m., até o vértice 99, de coordenadas N 8.250.377,08 m. e E 172.587,57 m.; deste, segue com azimute de 40°13'23" e distância de 8,76 m., até o vértice 100, de coordenadas N 8.250.383,77 m. e E 172.593,22 m.; deste, segue com azimute de 33°50'22" e distância de 39,78 m., até o vértice 101, de coordenadas N 8.250.416,81 m. e E 172.615,38 m.; deste, segue com azimute de 31°25'51" e distância de 28,00 m., até o vértice 102, de coordenadas N 8.250.440,70 m. e E 172.629,98 m.; deste, segue com azimute de 307°18'17" e distância de 19,84 m., até o vértice 103, de coordenadas N 8.250.452,72 m. e E 172.614,20 m.; deste, segue com azimute de 307°18'18" e distância de 14,40 m., até o vértice 104, de coordenadas N 8.250.461,45 m. e E 172.602,74 m.; deste, segue com azimute de 45°21'07" e distância de 29,76 m., até o vértice 105, de coordenadas N 8.250.482,37 m. e E 172.623,91 m.; deste, segue com azimute de 45°21'07" e distância de 13,69 m., até o vértice

106, de coordenadas N 8.250.491,98 m. e E 172.633,65 m.; deste, segue com azimute de 10°14'47" e distância de 18,68 m., até o vértice 107, de coordenadas N 8.250.510,37 m. e E 172.636,97 m.; deste, segue com azimute de 26°45'52" e distância de 56,06 m., até o vértice 108, de coordenadas N 8.250.560,43 m. e E 172.662,22 m.; deste, segue com azimute de 13°33'31" e distância de 68,02 m., até o vértice 109, de coordenadas N 8.250.626,55 m. e E 172.678,17 m.; deste, segue com azimute de 13°49'05" e distância de 310,97 m., até o vértice 110, de coordenadas N 8.250.928,53 m. e E 172.752,44 m.; deste, segue com azimute de 71°47'18" e distância de 15,13 m., até o vértice 111, de coordenadas N 8.250.933,25 m. e E 172.766,81 m.; deste, segue com azimute de 18°58'40" e distância de 46,82 m., até o vértice 112, de coordenadas N 8.250.977,53 m. e E 172.782,03 m.; deste, segue com azimute de 18°58'41" e distância de 49,62 m., até o vértice 113, de coordenadas N 8.251.024,45 m. e E 172.798,17 m.; deste, segue com azimute de 18°58'40" e distância de 19,47 m., até o vértice 114, de coordenadas N 8.251.042,86 m. e E 172.804,50 m.; deste, segue com azimute de 27°12'55" e distância de 17,09 m., até o vértice 115, de coordenadas N 8.251.058,06 m. e E 172.812,32 m.; deste, segue com azimute de 37°18'41" e distância de 23,58 m., até o vértice 116, de coordenadas N 8.251.076,81 m. e E 172.826,61 m.; deste, segue com azimute de 37°18'41" e distância de 9,62 m., até o vértice 117, de coordenadas N 8.251.084,46 m. e E 172.832,44 m.; deste, segue com azimute de 13°40'12" e distância de 129,99 m., até o vértice 118, de coordenadas N 8.251.210,77 m. e E 172.863,16 m.; deste, segue com azimute de 12°02'54" e distância de 43,56 m., até o vértice 119, de coordenadas N 8.251.253,37 m. e E 172.872,25 m.; deste, segue com azimute de 14°38'37" e distância de 60,11 m., até o vértice 120, de coordenadas N 8.251.311,52 m. e E 172.887,45 m.; deste, segue com azimute de 14°38'38" e distância de 48,05 m., até o vértice 121, de coordenadas N 8.251.358,01 m. e E 172.899,59 m.; deste, segue com azimute de 15°26'23" e distância de 44,79 m., até o vértice 122, de coordenadas N 8.251.401,19 m. e E 172.911,52 m.; deste, segue com azimute de 358°42'47" e distância de 7,80 m., até o vértice 123, de coordenadas N 8.251.408,99 m. e E 172.911,34 m.; deste, segue com azimute de 358°42'46" e distância de 10,50 m., até o vértice 124, de coordenadas N 8.251.419,48 m. e E 172.911,11 m.; deste, segue com azimute de 356°59'18" e distância de 12,31 m., até o vértice 125, de coordenadas N 8.251.431,78 m. e E 172.910,46 m.; deste, segue com azimute de 16°50'24" e distância de 63,53 m., até o vértice 126, de coordenadas N 8.251.492,59 m. e E 172.928,86 m.; deste, segue com azimute de 16°50'24" e distância de 104,57 m., até o vértice 127, de coordenadas N 8.251.592,68 m. e E 172.959,16 m.; deste, segue com azimute de 16°36'31" e distância de 13,85 m., até o vértice 128, de coordenadas N 8.251.605,95 m. e E 172.963,12 m.; deste, segue com azimute de 28°41'10" e distância de 12,42 m., até o vértice 129, de coordenadas N 8.251.616,85 m. e E 172.969,08 m.; deste, segue com azimute de 41°06'45" e distância de 15,01 m., até o vértice 130, de coordenadas N 8.251.628,15 m. e E 172.978,95 m.; deste, segue com azimute de 48°21'59" e distância de 29,71 m., até o vértice 131, de coordenadas N 8.251.647,89 m. e E 173.001,15 m.; deste, segue com azimute de 58°04'00" e distância de 10,54 m., até o vértice 132, de coordenadas N 8.251.653,46 m. e E 173.010,10 m.; deste, segue com azimute de 58°03'59" e distância de 41,55 m., até o vértice 133, de coordenadas N 8.251.675,44 m. e E 173.045,35 m.; deste, segue com azimute de 354°41'59" e distância de 41,28 m., até o vértice 134, de coordenadas N 8.251.716,54 m. e E 173.041,54 m.; ponto situado no eixo da Rodovia DF-095 deste, segue pela Rodovia DF-095, até o vértice 135, de coordenadas N 8.251.670,58 m. e E 172.837,47 m.; interseção entre a Rodovia DF-095 e o eixo da Rodovia DF-001 deste, segue pela Rodovia DF-001, até o vértice 136, de coordenadas N 8.255.948,08 m. e E 173.401,74 m.; deste, segue com azimute de 85°16'23" e distância de 22,83 m., até o vértice 137, de coordenadas N 8.255.949,96 m. e E 173.424,49 m.; deste, segue com azimute de 85°04'10" e distância de 548,48 m., até o vértice 138, de coordenadas N 8.255.997,11 m. e E 173.970,95 m.; deste, segue com azimute de 85°04'10" e distância de 578,41 m., até o vértice 139, de coordenadas N 8.256.046,82 m. e E 174.547,22 m.; deste, segue com azimute de 84°58'27" e distância de 456,06 m., até o vértice 140, de coordenadas N 8.256.086,77 m. e E 175.001,52 m.; deste, segue com azimute de 84°58'27" e distância de 334,65 m., até o vértice 141, de coordenadas N 8.256.116,09 m. e E 175.334,88 m.; deste, segue com azimute de 84°58'27" e distância de 456,89 m., até o vértice 142, de coordenadas N 8.256.156,11 m. e E 175.790,01 m.; deste, segue com azimute de 84°58'27" e distância de 875,57 m., até o vértice 1, de coordenadas N 8.256.232,82 m. e E 176.662,22

m.; ponto inicial da descrição deste perímetro. Todos os azimutes e distâncias, áreas e perímetros foram calculados no plano de projeção UTM. Todas as coordenadas aqui descritas estão georreferenciadas ao Sistema Geodésico Brasileiro e encontram-se representadas no Sistema UTM, referenciadas ao Meridiano Central 45° WGr, Fuso 23, tendo como o Datum o SICAD-SIRGAS 2000. Todos os azimutes e distâncias, áreas e perímetros foram calculados no plano de projeção UTM.



MEMORIAL DESCRITIVO

FERCAL – RA XXXI

Perímetro: 78.975,904 m Área: 15.438,003 ha

Inicia-se a descrição deste perímetro no vértice 1, de coordenadas N 8.284.184,34 m. e E 202.589,24 m., situado cruzamento entre o Limite Norte do Distrito Federal e o Rio Maranhão deste, segue margeando o Rio Maranhão, até o vértice 2, de coordenadas N 8.283.682,68 m. e E 202.786,13 m.; ponto de confluência entre o Rio Maranhão e o Ribeirão Palmeiras deste, segue margeando o Ribeirão Palmeiras, até o vértice 3, de coordenadas N 8.281.431,44 m. e E 203.513,96 m.; ponto de cruzamento entre o Ribeirão Palmeiras e o eixo da Rodovia DF-205 deste, segue pela Rodovia DF-205, até o vértice 4, de coordenadas N 8.278.018,99 m. e E 195.259,33 m.; ponto de cruzamento entre a Rodovia DF-205 e o Córrego Queima Lençol deste, segue margeando o Córrego Queima Lençol, até o vértice 5, de coordenadas N 8.276.951,27 m. e E 195.263,80 m.; confluência do Córrego Queima Lençol com o Córrego Lobeiral deste, segue margeando o Córrego Lobeiral com azimute de 143°42'20" e distância de 363,80 m., até o vértice 6, de coordenadas N 8.276.658,06 m. e E 195.479,15 m.; deste, segue com azimute de 186°06'34" e distância de 13,88 m., até o vértice 7, de coordenadas N 8.276.644,26 m. e E 195.477,67 m.; deste, segue com azimute de 183°40'54" e distância de 13,92 m., até o vértice 8, de coordenadas N 8.276.630,36 m. e E 195.476,78 m.; deste, segue com azimute de 186°40'43" e distância de 13,89 m., até o vértice 9, de coordenadas N 8.276.616,57 m. e E 195.475,16 m.; deste, segue com azimute de 192°02'13" e distância de 7,29 m., até o vértice 10, de coordenadas N 8.276.609,44 m. e E 195.473,64 m.; deste, segue com azimute de 193°36'05" e distância de 7,31 m., até o vértice 11, de coordenadas N 8.276.602,33 m. e E 195.471,92 m.; deste, segue com azimute de 191°24'24" e distância de 7,29 m., até o vértice 12, de coordenadas N 8.276.595,19 m. e E 195.470,48 m.; deste, segue com azimute de 187°51'03" e distância de 8,37 m., até o vértice 13, de coordenadas N 8.276.586,89 m. e E 195.469,34 m.; deste, segue com azimute de 185°19'16" e distância de 8,38 m., até o vértice 14, de coordenadas N 8.276.578,54 m. e E 195.468,56 m.; deste, segue com azimute de 182°33'40" e distância de 8,37 m., até o vértice 15, de coordenadas N 8.276.570,18 m. e E 195.468,19 m.; deste, segue com azimute de 179°38'40" e distância de 6,96 m., até o vértice 16, de coordenadas N 8.276.563,22 m. e E 195.468,23 m.; deste, segue com azimute de 177°21'24" e distância de 6,98 m., até o vértice 17, de coordenadas N 8.276.556,25 m. e E 195.468,55 m.; deste, segue com azimute de 175°57'54" e distância de 6,97 m., até o vértice 18, de coordenadas N 8.276.549,30 m. e E 195.469,04 m.; deste, segue com azimute de 174°50'26" e distância de 5,19 m., até o vértice 19, de coordenadas N 8.276.544,12 m. e E 195.469,51 m.; deste, segue com azimute de 173°47'47" e distância de 5,19 m., até o vértice 20, de coordenadas N 8.276.538,96 m. e E 195.470,07 m.;

deste, segue com azimute de 173°21'27" e distância de 5,19 m., até o vértice 21, de coordenadas N 8.276.533,80 m. e E 195.470,67 m.; deste, segue com azimute de 172°14'32" e distância de 7,27 m., até o vértice 22, de coordenadas N 8.276.526,59 m. e E 195.471,65 m.; deste, segue com azimute de 171°37'43" e distância de 7,28 m., até o vértice 23, de coordenadas N 8.276.519,39 m. e E 195.472,71 m.; deste, segue com azimute de 173°22'54" e distância de 7,26 m., até o vértice 24, de coordenadas N 8.276.512,18 m. e E 195.473,55 m.; deste, segue com azimute de 172°44'33" e distância de 7,91 m., até o vértice 25, de coordenadas N 8.276.504,33 m. e E 195.474,55 m.; deste, segue com azimute de 174°36'20" e distância de 7,90 m., até o vértice 26, de coordenadas N 8.276.496,47 m. e E 195.475,29 m.; deste, segue com azimute de 186°31'38" e distância de 7,73 m., até o vértice 27, de coordenadas N 8.276.488,79 m. e E 195.474,41 m.; deste, segue com azimute de 199°28'07" e distância de 2,88 m., até o vértice 28, de coordenadas N 8.276.486,07 m. e E 195.473,45 m.; deste, segue com azimute de 203°33'31" e distância de 2,93 m., até o vértice 29, de coordenadas N 8.276.483,38 m. e E 195.472,28 m.; deste, segue com azimute de 203°31'17" e distância de 2,91 m., até o vértice 30, de coordenadas N 8.276.480,72 m. e E 195.471,12 m.; deste, segue com azimute de 202°10'03" e distância de 4,75 m., até o vértice 31, de coordenadas N 8.276.476,33 m. e E 195.469,33 m.; deste, segue com azimute de 202°04'48" e distância de 4,67 m., até o vértice 32, de coordenadas N 8.276.472,00 m. e E 195.467,58 m.; deste, segue com azimute de 201°43'17" e distância de 4,72 m., até o vértice 33, de coordenadas N 8.276.467,62 m. e E 195.465,83 m.; deste, segue com azimute de 201°26'58" e distância de 8,04 m., até o vértice 34, de coordenadas N 8.276.460,14 m. e E 195.462,89 m.; deste, segue com azimute de 200°53'39" e distância de 8,18 m., até o vértice 35, de coordenadas N 8.276.452,49 m. e E 195.459,97 m.; deste, segue com azimute de 199°32'07" e distância de 8,18 m., até o vértice 36, de coordenadas N 8.276.444,78 m. e E 195.457,24 m.; deste, segue com azimute de 196°30'51" e distância de 2,73 m., até o vértice 37, de coordenadas N 8.276.442,16 m. e E 195.456,46 m.; deste, segue com azimute de 196°04'00" e distância de 2,74 m., até o vértice 38, de coordenadas N 8.276.439,53 m. e E 195.455,70 m.; deste, segue com azimute de 201°11'05" e distância de 2,66 m., até o vértice 39, de coordenadas N 8.276.437,05 m. e E 195.454,74 m.; deste, segue com azimute de 209°04'30" e distância de 4,41 m., até o vértice 40, de coordenadas N 8.276.433,20 m. e E 195.452,60 m.; deste, segue com azimute de 218°10'48" e distância de 4,38 m., até o vértice 41, de coordenadas N 8.276.429,76 m. e E 195.449,89 m.; deste, segue com azimute de 232°23'17" e distância de 4,24 m., até o vértice 42, de coordenadas N 8.276.427,17 m. e E 195.446,53 m.; deste, segue com azimute de 247°55'31" e distância de 3,41 m., até o vértice 43, de coordenadas N 8.276.425,89 m. e E 195.443,37 m.; deste, segue com azimute de 257°28'28" e distância de 3,62 m., até o vértice 44, de coordenadas N 8.276.425,10 m. e E 195.439,84 m.; deste, segue com azimute de 264°42'55" e distância de 3,54 m., até o vértice 45, de coordenadas N 8.276.424,77 m. e E 195.436,31 m.; deste, segue com azimute de 275°30'02" e distância de 4,36 m., até o vértice 46, de coordenadas N 8.276.425,19

m. e E 195.431,97 m.; deste, segue com azimute de 285°06'06" e distância de 4,47 m., até o vértice 47, de coordenadas N 8.276.426,36 m. e E 195.427,65 m.; deste, segue com azimute de 287°49'41" e distância de 4,48 m., até o vértice 48, de coordenadas N 8.276.427,73 m. e E 195.423,39 m.; deste, segue com azimute de 284°39'38" e distância de 2,82 m., até o vértice 49, de coordenadas N 8.276.428,44 m. e E 195.420,67 m.; deste, segue com azimute de 286°23'00" e distância de 2,82 m., até o vértice 50, de coordenadas N 8.276.429,24 m. e E 195.417,96 m.; deste, segue com azimute de 297°58'54" e distância de 2,78 m., até o vértice 51, de coordenadas N 8.276.430,54 m. e E 195.415,51 m.; deste, segue com azimute de 312°42'50" e distância de 3,01 m., até o vértice 52, de coordenadas N 8.276.432,58 m. e E 195.413,30 m.; deste, segue com azimute de 355°25'25" e distância de 2,05 m., até o vértice 53, de coordenadas N 8.276.434,63 m. e E 195.413,13 m.; deste, segue com azimute de 20°02'32" e distância de 2,40 m., até o vértice 54, de coordenadas N 8.276.436,88 m. e E 195.413,96 m.; deste, segue com azimute de 43°18'34" e distância de 2,47 m., até o vértice 55, de coordenadas N 8.276.438,68 m. e E 195.415,65 m.; deste, segue com azimute de 43°48'26" e distância de 2,48 m., até o vértice 56, de coordenadas N 8.276.440,47 m. e E 195.417,37 m.; deste, segue com azimute de 39°05'35" e distância de 2,33 m., até o vértice 57, de coordenadas N 8.276.442,27 m. e E 195.418,84 m.; deste, segue com azimute de 39°35'29" e distância de 2,33 m., até o vértice 58, de coordenadas N 8.276.444,07 m. e E 195.420,32 m.; deste, segue com azimute de 33°40'47" e distância de 2,31 m., até o vértice 59, de coordenadas N 8.276.445,99 m. e E 195.421,60 m.; deste, segue com azimute de 31°26'12" e distância de 1,70 m., até o vértice 60, de coordenadas N 8.276.447,44 m. e E 195.422,49 m.; deste, segue com azimute de 17°33'43" e distância de 3,27 m., até o vértice 61, de coordenadas N 8.276.450,56 m. e E 195.423,48 m.; deste, segue com azimute de 340°10'21" e distância de 2,34 m., até o vértice 62, de coordenadas N 8.276.452,76 m. e E 195.422,68 m.; deste, segue com azimute de 308°59'50" e distância de 1,18 m., até o vértice 63, de coordenadas N 8.276.453,51 m. e E 195.421,76 m.; deste, segue com azimute de 288°57'32" e distância de 2,53 m., até o vértice 64, de coordenadas N 8.276.454,33 m. e E 195.419,37 m.; deste, segue com azimute de 285°17'23" e distância de 4,39 m., até o vértice 65, de coordenadas N 8.276.455,49 m. e E 195.415,13 m.; deste, segue com azimute de 274°26'42" e distância de 4,37 m., até o vértice 66, de coordenadas N 8.276.455,82 m. e E 195.410,77 m.; deste, segue com azimute de 261°42'42" e distância de 4,06 m., até o vértice 67, de coordenadas N 8.276.455,24 m. e E 195.406,76 m.; deste, segue com azimute de 241°07'57" e distância de 4,70 m., até o vértice 68, de coordenadas N 8.276.452,97 m. e E 195.402,64 m.; deste, segue com azimute de 225°27'53" e distância de 5,09 m., até o vértice 69, de coordenadas N 8.276.449,40 m. e E 195.399,01 m.; deste, segue com azimute de 219°29'04" e distância de 5,02 m., até o vértice 70, de coordenadas N 8.276.445,53 m. e E 195.395,82 m.; deste, segue com azimute de 209°33'28" e distância de 7,05 m., até o vértice 71, de coordenadas N 8.276.439,39 m. e E 195.392,34 m.; deste, segue com azimute de 200°13'20" e distância de 7,25 m., até o vértice 72, de coordenadas N

8.276.432,59 m. e E 195.389,84 m.; deste, segue com azimute de 204°23'26" e distância de 7,15 m., até o vértice 73, de coordenadas N 8.276.426,08 m. e E 195.386,89 m.; deste, segue com azimute de 211°52'01" e distância de 10,00 m., até o vértice 74, de coordenadas N 8.276.417,59 m. e E 195.381,61 m.; deste, segue com azimute de 217°39'04" e distância de 10,02 m., até o vértice 75, de coordenadas N 8.276.409,66 m. e E 195.375,49 m.; deste, segue com azimute de 231°02'22" e distância de 9,60 m., até o vértice 76, de coordenadas N 8.276.403,62 m. e E 195.368,02 m.; deste, segue com azimute de 247°25'55" e distância de 7,00 m., até o vértice 77, de coordenadas N 8.276.400,94 m. e E 195.361,56 m.; deste, segue com azimute de 256°27'10" e distância de 7,35 m., até o vértice 78, de coordenadas N 8.276.399,22 m. e E 195.354,42 m.; deste, segue com azimute de 260°48'06" e distância de 7,30 m., até o vértice 79, de coordenadas N 8.276.398,05 m. e E 195.347,22 m.; deste, segue com azimute de 266°29'34" e distância de 9,31 m., até o vértice 80, de coordenadas N 8.276.397,48 m. e E 195.337,93 m.; deste, segue com azimute de 272°19'40" e distância de 9,40 m., até o vértice 81, de coordenadas N 8.276.397,86 m. e E 195.328,53 m.; deste, segue com azimute de 272°40'16" e distância de 9,40 m., até o vértice 82, de coordenadas N 8.276.398,30 m. e E 195.319,14 m.; deste, segue com azimute de 271°12'56" e distância de 6,05 m., até o vértice 83, de coordenadas N 8.276.398,43 m. e E 195.313,09 m.; deste, segue com azimute de 271°26'14" e distância de 6,05 m., até o vértice 84, de coordenadas N 8.276.398,58 m. e E 195.307,05 m.; deste, segue com azimute de 271°26'18" e distância de 6,05 m., até o vértice 85, de coordenadas N 8.276.398,73 m. e E 195.301,00 m.; deste, segue com azimute de 230°00'27" e distância de 18,02 m., até o vértice 86, de coordenadas N 8.276.387,15 m. e E 195.287,20 m.; deste, segue com azimute de 267°28'39" e distância de 5,20 m., até o vértice 87, de coordenadas N 8.276.386,92 m. e E 195.282,00 m.; deste, segue com azimute de 267°28'39" e distância de 5,20 m., até o vértice 88, de coordenadas N 8.276.386,69 m. e E 195.276,81 m.; deste, segue com azimute de 262°19'36" e distância de 5,11 m., até o vértice 89, de coordenadas N 8.276.386,01 m. e E 195.271,75 m.; deste, segue com azimute de 253°07'06" e distância de 7,11 m., até o vértice 90, de coordenadas N 8.276.383,95 m. e E 195.264,94 m.; deste, segue com azimute de 245°49'18" e distância de 7,20 m., até o vértice 91, de coordenadas N 8.276.381,00 m. e E 195.258,38 m.; deste, segue com azimute de 241°44'25" e distância de 7,17 m., até o vértice 92, de coordenadas N 8.276.377,60 m. e E 195.252,06 m.; deste, segue com azimute de 238°09'43" e distância de 6,44 m., até o vértice 93, de coordenadas N 8.276.374,21 m. e E 195.246,59 m.; deste, segue com azimute de 234°27'41" e distância de 6,48 m., até o vértice 94, de coordenadas N 8.276.370,44 m. e E 195.241,32 m.; deste, segue com azimute de 232°44'09" e distância de 6,48 m., até o vértice 95, de coordenadas N 8.276.366,52 m. e E 195.236,16 m.; deste, segue com azimute de 234°34'37" e distância de 2,98 m., até o vértice 96, de coordenadas N 8.276.364,79 m. e E 195.233,73 m.; deste, segue com azimute de 233°47'32" e distância de 2,98 m., até o vértice 97, de coordenadas N 8.276.363,03 m. e E 195.231,33 m.; deste, segue com azimute de 225°30'13" e distância de 2,92 m., até o

vértice 98, de coordenadas N 8.276.360,98 m. e E 195.229,24 m.; deste, segue com azimute de 217°57'15" e distância de 2,43 m., até o vértice 99, de coordenadas N 8.276.359,07 m. e E 195.227,75 m.; deste, segue com azimute de 211°25'43" e distância de 2,46 m., até o vértice 100, de coordenadas N 8.276.356,97 m. e E 195.226,47 m.; deste, segue com azimute de 196°18'38" e distância de 2,40 m., até o vértice 101, de coordenadas N 8.276.354,66 m. e E 195.225,79 m.; deste, segue com azimute de 181°26'10" e distância de 1,03 m., até o vértice 102, de coordenadas N 8.276.353,63 m. e E 195.225,77 m.; deste, segue com azimute de 174°48'54" e distância de 2,13 m., até o vértice 103, de coordenadas N 8.276.351,51 m. e E 195.225,96 m.; deste, segue com azimute de 157°48'22" e distância de 5,51 m., até o vértice 104, de coordenadas N 8.276.346,40 m. e E 195.228,04 m.; deste, segue com azimute de 145°15'04" e distância de 5,65 m., até o vértice 105, de coordenadas N 8.276.341,76 m. e E 195.231,26 m.; deste, segue com azimute de 161°39'52" e distância de 5,34 m., até o vértice 106, de coordenadas N 8.276.336,69 m. e E 195.232,94 m.; deste, segue com azimute de 183°01'02" e distância de 2,31 m., até o vértice 107, de coordenadas N 8.276.334,38 m. e E 195.232,82 m.; deste, segue com azimute de 188°45'23" e distância de 2,40 m., até o vértice 108, de coordenadas N 8.276.332,01 m. e E 195.232,46 m.; deste, segue com azimute de 194°44'40" e distância de 2,34 m., até o vértice 109, de coordenadas N 8.276.329,75 m. e E 195.231,86 m.; deste, segue com azimute de 199°49'36" e distância de 4,33 m., até o vértice 110, de coordenadas N 8.276.325,67 m. e E 195.230,39 m.; deste, segue com azimute de 210°13'56" e distância de 4,33 m., até o vértice 111, de coordenadas N 8.276.321,93 m. e E 195.228,21 m.; deste, segue com azimute de 238°41'43" e distância de 3,81 m., até o vértice 112, de coordenadas N 8.276.319,95 m. e E 195.224,95 m.; deste, segue com azimute de 268°47'52" e distância de 2,28 m., até o vértice 113, de coordenadas N 8.276.319,90 m. e E 195.222,67 m.; deste, segue com azimute de 279°02'36" e distância de 2,60 m., até o vértice 114, de coordenadas N 8.276.320,31 m. e E 195.220,11 m.; deste, segue com azimute de 286°47'15" e distância de 2,52 m., até o vértice 115, de coordenadas N 8.276.321,04 m. e E 195.217,69 m.; deste, segue com azimute de 302°14'22" e distância de 2,94 m., até o vértice 116, de coordenadas N 8.276.322,61 m. e E 195.215,21 m.; deste, segue com azimute de 312°25'26" e distância de 3,06 m., até o vértice 117, de coordenadas N 8.276.324,67 m. e E 195.212,95 m.; deste, segue com azimute de 305°55'50" e distância de 2,92 m., até o vértice 118, de coordenadas N 8.276.326,38 m. e E 195.210,58 m.; deste, segue com azimute de 288°01'43" e distância de 5,30 m., até o vértice 119, de coordenadas N 8.276.328,02 m. e E 195.205,54 m.; deste, segue com azimute de 274°53'29" e distância de 5,44 m., até o vértice 120, de coordenadas N 8.276.328,49 m. e E 195.200,12 m.; deste, segue com azimute de 265°36'03" e distância de 5,32 m., até o vértice 121, de coordenadas N 8.276.328,08 m. e E 195.194,82 m.; deste, segue com azimute de 249°49'24" e distância de 5,20 m., até o vértice 122, de coordenadas N 8.276.326,28 m. e E 195.189,93 m.; deste, segue com azimute de 240°57'33" e distância de 5,45 m., até o vértice 123, de coordenadas N 8.276.323,64 m. e E 195.185,17 m.; deste, segue com azimute de

251°49'53" e distância de 5,09 m., até o vértice 124, de coordenadas N 8.276.322,05 m. e E 195.180,33 m.; deste, segue com azimute de 276°12'50" e distância de 5,34 m., até o vértice 125, de coordenadas N 8.276.322,63 m. e E 195.175,03 m.; deste, segue com azimute de 288°16'46" e distância de 5,67 m., até o vértice 126, de coordenadas N 8.276.324,41 m. e E 195.169,64 m.; deste, segue com azimute de 287°32'46" e distância de 5,66 m., até o vértice 127, de coordenadas N 8.276.326,12 m. e E 195.164,24 m.; deste, segue com azimute de 289°24'06" e distância de 4,33 m., até o vértice 128, de coordenadas N 8.276.327,55 m. e E 195.160,16 m.; deste, segue com azimute de 288°55'06" e distância de 4,32 m., até o vértice 129, de coordenadas N 8.276.328,96 m. e E 195.156,07 m.; deste, segue com azimute de 264°08'54" e distância de 3,36 m., até o vértice 130, de coordenadas N 8.276.328,61 m. e E 195.152,73 m.; deste, segue com azimute de 214°21'22" e distância de 2,95 m., até o vértice 131, de coordenadas N 8.276.326,17 m. e E 195.151,06 m.; deste, segue com azimute de 198°29'36" e distância de 3,75 m., até o vértice 132, de coordenadas N 8.276.322,62 m. e E 195.149,87 m.; deste, segue com azimute de 204°43'43" e distância de 3,66 m., até o vértice 133, de coordenadas N 8.276.319,30 m. e E 195.148,35 m.; deste, segue com azimute de 217°06'53" e distância de 3,22 m., até o vértice 134, de coordenadas N 8.276.316,73 m. e E 195.146,40 m.; deste, segue com azimute de 222°51'00" e distância de 3,25 m., até o vértice 135, de coordenadas N 8.276.314,35 m. e E 195.144,19 m.; deste, segue com azimute de 236°14'12" e distância de 2,75 m., até o vértice 136, de coordenadas N 8.276.312,82 m. e E 195.141,90 m.; deste, segue com azimute de 266°32'34" e distância de 3,99 m., até o vértice 137, de coordenadas N 8.276.312,58 m. e E 195.137,92 m.; deste, segue com azimute de 292°38'27" e distância de 4,51 m., até o vértice 138, de coordenadas N 8.276.314,31 m. e E 195.133,76 m.; deste, segue com azimute de 317°43'55" e distância de 4,55 m., até o vértice 139, de coordenadas N 8.276.317,68 m. e E 195.130,70 m.; deste, segue com azimute de 336°02'25" e distância de 1,24 m., até o vértice 140, de coordenadas N 8.276.318,81 m. e E 195.130,20 m.; deste, segue com azimute de 342°51'01" e distância de 2,61 m., até o vértice 141, de coordenadas N 8.276.321,30 m. e E 195.129,43 m.; deste, segue com azimute de 357°10'13" e distância de 2,12 m., até o vértice 142, de coordenadas N 8.276.323,43 m. e E 195.129,32 m.; deste, segue com azimute de 3°44'59" e distância de 2,17 m., até o vértice 143, de coordenadas N 8.276.325,59 m. e E 195.129,46 m.; deste, segue com azimute de 349°36'23" e distância de 2,06 m., até o vértice 144, de coordenadas N 8.276.327,61 m. e E 195.129,09 m.; deste, segue com azimute de 333°30'59" e distância de 1,26 m., até o vértice 145, de coordenadas N 8.276.328,74 m. e E 195.128,53 m.; deste, segue com azimute de 318°25'19" e distância de 2,49 m., até o vértice 146, de coordenadas N 8.276.330,60 m. e E 195.126,88 m.; deste, segue com azimute de 279°19'40" e distância de 2,88 m., até o vértice 147, de coordenadas N 8.276.331,07 m. e E 195.124,04 m.; deste, segue com azimute de 252°56'18" e distância de 2,84 m., até o vértice 148, de coordenadas N 8.276.330,23 m. e E 195.121,33 m.; deste, segue com azimute de 231°00'36" e distância de 2,97 m., até o vértice 149, de coordenadas N 8.276.328,36 m. e E

195.119,02 m.; deste, segue com azimute de 233°53'21" e distância de 2,94 m., até o vértice 150, de coordenadas N 8.276.326,63 m. e E 195.116,65 m.; deste, segue com azimute de 246°26'01" e distância de 4,29 m., até o vértice 151, de coordenadas N 8.276.324,92 m. e E 195.112,72 m.; deste, segue com azimute de 251°00'54" e distância de 4,30 m., até o vértice 152, de coordenadas N 8.276.323,52 m. e E 195.108,65 m.; deste, segue com azimute de 254°07'54" e distância de 4,29 m., até o vértice 153, de coordenadas N 8.276.322,35 m. e E 195.104,53 m.; deste, segue com azimute de 262°17'26" e distância de 4,97 m., até o vértice 154, de coordenadas N 8.276.321,68 m. e E 195.099,61 m.; deste, segue com azimute de 265°46'03" e distância de 5,01 m., até o vértice 155, de coordenadas N 8.276.321,31 m. e E 195.094,61 m.; deste, segue com azimute de 253°24'14" e distância de 4,77 m., até o vértice 156, de coordenadas N 8.276.319,95 m. e E 195.090,04 m.; deste, segue com azimute de 243°15'59" e distância de 3,80 m., até o vértice 157, de coordenadas N 8.276.318,24 m. e E 195.086,65 m.; deste, segue com azimute de 234°58'15" e distância de 3,87 m., até o vértice 158, de coordenadas N 8.276.316,02 m. e E 195.083,48 m.; deste, segue com azimute de 204°23'16" e distância de 3,66 m., até o vértice 159, de coordenadas N 8.276.312,69 m. e E 195.081,97 m.; deste, segue com azimute de 178°07'04" e distância de 1,31 m., até o vértice 160, de coordenadas N 8.276.311,38 m. e E 195.082,01 m.; deste, segue com azimute de 171°00'25" e distância de 2,83 m., até o vértice 161, de coordenadas N 8.276.308,59 m. e E 195.082,45 m.; deste, segue com azimute de 163°48'39" e distância de 2,44 m., até o vértice 162, de coordenadas N 8.276.306,24 m. e E 195.083,13 m.; deste, segue com azimute de 159°07'10" e distância de 2,45 m., até o vértice 163, de coordenadas N 8.276.303,95 m. e E 195.084,01 m.; deste, segue com azimute de 163°42'14" e distância de 2,39 m., até o vértice 164, de coordenadas N 8.276.301,66 m. e E 195.084,68 m.; deste, segue com azimute de 179°27'52" e distância de 5,56 m., até o vértice 165, de coordenadas N 8.276.296,10 m. e E 195.084,73 m.; deste, segue com azimute de 191°25'05" e distância de 5,68 m., até o vértice 166, de coordenadas N 8.276.290,52 m. e E 195.083,60 m.; deste, segue com azimute de 190°58'37" e distância de 5,68 m., até o vértice 167, de coordenadas N 8.276.284,95 m. e E 195.082,52 m.; deste, segue com azimute de 183°32'33" e distância de 6,48 m., até o vértice 168, de coordenadas N 8.276.278,48 m. e E 195.082,12 m.; deste, segue com azimute de 183°01'57" e distância de 6,48 m., até o vértice 169, de coordenadas N 8.276.272,01 m. e E 195.081,78 m.; deste, segue com azimute de 191°12'37" e distância de 6,41 m., até o vértice 170, de coordenadas N 8.276.265,72 m. e E 195.080,53 m.; deste, segue com azimute de 197°46'42" e distância de 3,03 m., até o vértice 171, de coordenadas N 8.276.262,83 m. e E 195.079,61 m.; deste, segue com azimute de 201°20'40" e distância de 3,05 m., até o vértice 172, de coordenadas N 8.276.259,99 m. e E 195.078,50 m.; deste, segue com azimute de 212°14'17" e distância de 2,93 m., até o vértice 173, de coordenadas N 8.276.257,51 m. e E 195.076,93 m.; deste, segue com azimute de 226°06'28" e distância de 2,75 m., até o vértice 174, de coordenadas N 8.276.255,60 m. e E 195.074,95 m.; deste, segue com azimute de 235°38'07" e distância de 2,85 m., até o

vértice 175, de coordenadas N 8.276.253,99 m. e E 195.072,59 m.; deste, segue com azimute de 246°12'22" e distância de 2,65 m., até o vértice 176, de coordenadas N 8.276.252,92 m. e E 195.070,17 m.; deste, segue com azimute de 268°36'23" e distância de 3,69 m., até o vértice 177, de coordenadas N 8.276.252,83 m. e E 195.066,48 m.; deste, segue com azimute de 286°39'40" e distância de 4,01 m., até o vértice 178, de coordenadas N 8.276.253,98 m. e E 195.062,64 m.; deste, segue com azimute de 288°30'07" e distância de 4,02 m., até o vértice 179, de coordenadas N 8.276.255,26 m. e E 195.058,82 m.; deste, segue com azimute de 287°33'27" e distância de 2,28 m., até o vértice 180, de coordenadas N 8.276.255,95 m. e E 195.056,65 m.; deste, segue com azimute de 288°38'41" e distância de 2,28 m., até o vértice 181, de coordenadas N 8.276.256,68 m. e E 195.054,49 m.; deste, segue com azimute de 282°10'46" e distância de 2,18 m., até o vértice 182, de coordenadas N 8.276.257,14 m. e E 195.052,36 m.; deste, segue com azimute de 261°09'25" e distância de 4,29 m., até o vértice 183, de coordenadas N 8.276.256,48 m. e E 195.048,12 m.; deste, segue com azimute de 246°13'48" e distância de 4,50 m., até o vértice 184, de coordenadas N 8.276.254,67 m. e E 195.044,01 m.; deste, segue com azimute de 252°26'51" e distância de 4,44 m., até o vértice 185, de coordenadas N 8.276.253,33 m. e E 195.039,77 m.; deste, segue com azimute de 261°20'09" e distância de 1,57 m., até o vértice 186, de coordenadas N 8.276.253,09 m. e E 195.038,22 m.; deste, segue com azimute de 268°18'09" e distância de 3,01 m., até o vértice 187, de coordenadas N 8.276.253,00 m. e E 195.035,21 m.; deste, segue com azimute de 299°54'35" e distância de 2,16 m., até o vértice 188, de coordenadas N 8.276.254,08 m. e E 195.033,33 m.; deste, segue com azimute de 318°29'32" e distância de 2,36 m., até o vértice 189, de coordenadas N 8.276.255,85 m. e E 195.031,77 m.; deste, segue com azimute de 316°39'36" e distância de 2,35 m., até o vértice 190, de coordenadas N 8.276.257,56 m. e E 195.030,15 m.; deste, segue com azimute de 311°34'12" e distância de 2,64 m., até o vértice 191, de coordenadas N 8.276.259,31 m. e E 195.028,18 m.; deste, segue com azimute de 309°22'34" e distância de 2,63 m., até o vértice 192, de coordenadas N 8.276.260,98 m. e E 195.026,14 m.; deste, segue com azimute de 296°09'50" e distância de 2,57 m., até o vértice 193, de coordenadas N 8.276.262,11 m. e E 195.023,84 m.; deste, segue com azimute de 284°13'32" e distância de 1,36 m., até o vértice 194, de coordenadas N 8.276.262,45 m. e E 195.022,52 m.; deste, segue com azimute de 272°48'17" e distância de 2,62 m., até o vértice 195, de coordenadas N 8.276.262,57 m. e E 195.019,90 m.; deste, segue com azimute de 237°10'03" e distância de 1,78 m., até o vértice 196, de coordenadas N 8.276.261,61 m. e E 195.018,41 m.; deste, segue com azimute de 207°31'58" e distância de 3,90 m., até o vértice 197, de coordenadas N 8.276.258,16 m. e E 195.016,61 m.; deste, segue com azimute de 186°23'42" e distância de 1,52 m., até o vértice 198, de coordenadas N 8.276.256,64 m. e E 195.016,44 m.; deste, segue com azimute de 173°56'53" e distância de 3,23 m., até o vértice 199, de coordenadas N 8.276.253,43 m. e E 195.016,78 m.; deste, segue com azimute de 167°30'38" e distância de 2,32 m., até o vértice 200, de coordenadas N 8.276.251,16 m. e E 195.017,28 m.; deste, segue com azimute de

163°07'02" e distância de 2,34 m., até o vértice 201, de coordenadas N 8.276.248,92 m. e E 195.017,96 m.; deste, segue com azimute de 169°40'05" e distância de 2,30 m., até o vértice 202, de coordenadas N 8.276.246,66 m. e E 195.018,37 m.; deste, segue com azimute de 178°39'12" e distância de 2,17 m., até o vértice 203, de coordenadas N 8.276.244,49 m. e E 195.018,43 m.; deste, segue com azimute de 189°29'04" e distância de 4,03 m., até o vértice 204, de coordenadas N 8.276.240,51 m. e E 195.017,76 m.; deste, segue com azimute de 236°54'42" e distância de 2,69 m., até o vértice 205, de coordenadas N 8.276.239,04 m. e E 195.015,50 m.; deste, segue com azimute de 267°34'02" e distância de 3,39 m., até o vértice 206, de coordenadas N 8.276.238,90 m. e E 195.012,12 m.; deste, segue com azimute de 264°53'49" e distância de 3,34 m., até o vértice 207, de coordenadas N 8.276.238,60 m. e E 195.008,79 m.; deste, segue com azimute de 248°44'55" e distância de 4,50 m., até o vértice 208, de coordenadas N 8.276.236,97 m. e E 195.004,60 m.; deste, segue com azimute de 244°12'40" e distância de 4,53 m., até o vértice 209, de coordenadas N 8.276.235,00 m. e E 195.000,52 m.; deste, segue com azimute de 246°44'16" e distância de 4,52 m., até o vértice 210, de coordenadas N 8.276.233,22 m. e E 194.996,37 m.; deste, segue com azimute de 254°22'57" e distância de 1,96 m., até o vértice 211, de coordenadas N 8.276.232,69 m. e E 194.994,49 m.; deste, segue com azimute de 250°36'58" e distância de 3,67 m., até o vértice 212, de coordenadas N 8.276.231,47 m. e E 194.991,02 m.; deste, segue com azimute de 214°48'41" e distância de 3,01 m., até o vértice 213, de coordenadas N 8.276.229,00 m. e E 194.989,31 m.; deste, segue com azimute de 189°39'42" e distância de 3,32 m., até o vértice 214, de coordenadas N 8.276.225,72 m. e E 194.988,75 m.; deste, segue com azimute de 175°14'16" e distância de 3,08 m., até o vértice 215, de coordenadas N 8.276.222,65 m. e E 194.989,00 m.; deste, segue com azimute de 149°51'05" e distância de 3,04 m., até o vértice 216, de coordenadas N 8.276.220,02 m. e E 194.990,53 m.; deste, segue com azimute de 133°41'49" e distância de 3,45 m., até o vértice 217, de coordenadas N 8.276.217,63 m. e E 194.993,03 m.; deste, segue com azimute de 139°48'31" e distância de 3,31 m., até o vértice 218, de coordenadas N 8.276.215,10 m. e E 194.995,16 m.; deste, segue com azimute de 156°25'09" e distância de 5,39 m., até o vértice 219, de coordenadas N 8.276.210,16 m. e E 194.997,32 m.; deste, segue com azimute de 168°00'16" e distância de 5,46 m., até o vértice 220, de coordenadas N 8.276.204,82 m. e E 194.998,46 m.; deste, segue com azimute de 182°45'22" e distância de 5,31 m., até o vértice 221, de coordenadas N 8.276.199,52 m. e E 194.998,20 m.; deste, segue com azimute de 195°13'40" e distância de 2,97 m., até o vértice 222, de coordenadas N 8.276.196,66 m. e E 194.997,42 m.; deste, segue com azimute de 202°34'49" e distância de 3,09 m., até o vértice 223, de coordenadas N 8.276.193,80 m. e E 194.996,23 m.; deste, segue com azimute de 212°08'30" e distância de 3,01 m., até o vértice 224, de coordenadas N 8.276.191,25 m. e E 194.994,63 m.; deste, segue com azimute de 225°47'06" e distância de 2,52 m., até o vértice 225, de coordenadas N 8.276.189,49 m. e E 194.992,83 m.; deste, segue com azimute de 233°47'26" e distância de 2,61 m., até o vértice 226, de coordenadas N 8.276.187,95 m. e E

194.990,72 m.; deste, segue com azimute de 232°08'41" e distância de 2,60 m., até o vértice 227, de coordenadas N 8.276.186,36 m. e E 194.988,67 m.; deste, segue com azimute de 230°09'47" e distância de 2,53 m., até o vértice 228, de coordenadas N 8.276.184,73 m. e E 194.986,72 m.; deste, segue com azimute de 228°34'33" e distância de 2,53 m., até o vértice 229, de coordenadas N 8.276.183,06 m. e E 194.984,83 m.; deste, segue com azimute de 218°00'43" e distância de 2,43 m., até o vértice 230, de coordenadas N 8.276.181,15 m. e E 194.983,33 m.; deste, segue com azimute de 203°04'44" e distância de 2,25 m., até o vértice 231, de coordenadas N 8.276.179,08 m. e E 194.982,45 m.; deste, segue com azimute de 193°35'17" e distância de 2,33 m., até o vértice 232, de coordenadas N 8.276.176,81 m. e E 194.981,90 m.; deste, segue com azimute de 187°04'20" e distância de 2,30 m., até o vértice 233, de coordenadas N 8.276.174,53 m. e E 194.981,62 m.; deste, segue com azimute de 179°44'52" e distância de 2,75 m., até o vértice 234, de coordenadas N 8.276.171,79 m. e E 194.981,63 m.; deste, segue com azimute de 171°44'13" e distância de 2,80 m., até o vértice 235, de coordenadas N 8.276.169,02 m. e E 194.982,03 m.; deste, segue com azimute de 165°02'34" e distância de 2,76 m., até o vértice 236, de coordenadas N 8.276.166,35 m. e E 194.982,74 m.; deste, segue com azimute de 154°54'14" e distância de 2,98 m., até o vértice 237, de coordenadas N 8.276.163,66 m. e E 194.984,01 m.; deste, segue com azimute de 147°31'40" e distância de 3,04 m., até o vértice 238, de coordenadas N 8.276.161,09 m. e E 194.985,64 m.; deste, segue com azimute de 149°27'46" e distância de 3,01 m., até o vértice 239, de coordenadas N 8.276.158,50 m. e E 194.987,17 m.; deste, segue com azimute de 160°12'25" e distância de 12,46 m., até o vértice 240, de coordenadas N 8.276.146,77 m. e E 194.991,39 m.; deste, segue com azimute de 168°59'03" e distância de 12,49 m., até o vértice 241, de coordenadas N 8.276.134,51 m. e E 194.993,78 m.; deste, segue com azimute de 170°50'09" e distância de 12,50 m., até o vértice 242, de coordenadas N 8.276.122,18 m. e E 194.995,77 m.; deste, segue com azimute de 174°59'47" e distância de 12,37 m., até o vértice 243, de coordenadas N 8.276.109,85 m. e E 194.996,85 m.; deste, segue com azimute de 176°47'51" e distância de 12,42 m., até o vértice 244, de coordenadas N 8.276.097,45 m. e E 194.997,54 m.; deste, segue com azimute de 164°43'51" e distância de 12,19 m., até o vértice 245, de coordenadas N 8.276.085,69 m. e E 195.000,75 m.; deste, segue com azimute de 150°28'21" e distância de 4,51 m., até o vértice 246, de coordenadas N 8.276.081,77 m. e E 195.002,97 m.; deste, segue com azimute de 146°29'34" e distância de 4,60 m., até o vértice 247, de coordenadas N 8.276.077,93 m. e E 195.005,51 m.; deste, segue com azimute de 147°03'53" e distância de 4,60 m., até o vértice 248, de coordenadas N 8.276.074,06 m. e E 195.008,02 m.; deste, segue com azimute de 148°17'44" e distância de 5,04 m., até o vértice 249, de coordenadas N 8.276.069,77 m. e E 195.010,67 m.; deste, segue com azimute de 148°55'32" e distância de 5,05 m., até o vértice 250, de coordenadas N 8.276.065,45 m. e E 195.013,27 m.; deste, segue com azimute de 152°13'35" e distância de 5,00 m., até o vértice 251, de coordenadas N 8.276.061,03 m. e E 195.015,60 m.; deste, segue com azimute de 162°04'17" e distância de 9,50

m., até o vértice 252, de coordenadas N 8.276.051,98 m. e E 195.018,53 m.; deste, segue com azimute de 168°28'41" e distância de 9,61 m., até o vértice 253, de coordenadas N 8.276.042,57 m. e E 195.020,45 m.; deste, segue com azimute de 162°56'01" e distância de 9,46 m., até o vértice 254, de coordenadas N 8.276.033,52 m. e E 195.023,22 m.; deste, segue com azimute de 152°18'31" e distância de 8,75 m., até o vértice 255, de coordenadas N 8.276.025,78 m. e E 195.027,29 m.; deste, segue com azimute de 147°09'10" e distância de 8,84 m., até o vértice 256, de coordenadas N 8.276.018,35 m. e E 195.032,09 m.; deste, segue com azimute de 145°17'22" e distância de 8,85 m., até o vértice 257, de coordenadas N 8.276.011,08 m. e E 195.037,12 m.; deste, segue com azimute de 143°44'42" e distância de 6,52 m., até o vértice 258, de coordenadas N 8.276.005,82 m. e E 195.040,98 m.; deste, segue com azimute de 142°21'48" e distância de 6,53 m., até o vértice 259, de coordenadas N 8.276.000,66 m. e E 195.044,96 m.; deste, segue com azimute de 143°56'08" e distância de 6,52 m., até o vértice 260, de coordenadas N 8.275.995,39 m. e E 195.048,80 m.; deste, segue com azimute de 145°55'10" e distância de 7,45 m., até o vértice 261, de coordenadas N 8.275.989,22 m. e E 195.052,97 m.; deste, segue com azimute de 147°42'34" e distância de 7,45 m., até o vértice 262, de coordenadas N 8.275.982,92 m. e E 195.056,95 m.; deste, segue com azimute de 151°35'43" e distância de 7,42 m., até o vértice 263, de coordenadas N 8.275.976,40 m. e E 195.060,48 m.; deste, segue com azimute de 159°21'42" e distância de 7,02 m., até o vértice 264, de coordenadas N 8.275.969,82 m. e E 195.062,95 m.; deste, segue com azimute de 163°00'07" e distância de 7,08 m., até o vértice 265, de coordenadas N 8.275.963,05 m. e E 195.065,02 m.; deste, segue com azimute de 156°58'00" e distância de 7,00 m., até o vértice 266, de coordenadas N 8.275.956,61 m. e E 195.067,76 m.; deste, segue com azimute de 148°17'19" e distância de 4,39 m., até o vértice 267, de coordenadas N 8.275.952,87 m. e E 195.070,07 m.; deste, segue com azimute de 144°34'33" e distância de 4,43 m., até o vértice 268, de coordenadas N 8.275.949,27 m. e E 195.072,64 m.; deste, segue com azimute de 142°14'40" e distância de 4,41 m., até o vértice 269, de coordenadas N 8.275.945,78 m. e E 195.075,34 m.; deste, segue com azimute de 135°35'28" e distância de 7,94 m., até o vértice 270, de coordenadas N 8.275.940,11 m. e E 195.080,90 m.; deste, segue com azimute de 131°23'09" e distância de 7,99 m., até o vértice 271, de coordenadas N 8.275.934,82 m. e E 195.086,89 m.; deste, segue com azimute de 138°28'32" e distância de 7,77 m., até o vértice 272, de coordenadas N 8.275.929,00 m. e E 195.092,04 m.; deste, segue com azimute de 149°47'31" e distância de 9,00 m., até o vértice 273, de coordenadas N 8.275.921,23 m. e E 195.096,57 m.; deste, segue com azimute de 158°00'13" e distância de 9,15 m., até o vértice 274, de coordenadas N 8.275.912,74 m. e E 195.100,00 m.; deste, segue com azimute de 168°08'40" e distância de 9,05 m., até o vértice 275, de coordenadas N 8.275.903,89 m. e E 195.101,86 m.; deste, segue com azimute de 179°47'37" e distância de 4,67 m., até o vértice 276, de coordenadas N 8.275.899,22 m. e E 195.101,87 m.; deste, segue com azimute de 184°42'23" e distância de 4,78 m., até o vértice 277, de coordenadas N 8.275.894,46 m. e E 195.101,48 m.; deste, segue com

azimute de 180°38'49" e distância de 4,71 m., até o vértice 278, de coordenadas N 8.275.889,75 m. e E 195.101,43 m.; deste, segue com azimute de 173°32'39" e distância de 8,13 m., até o vértice 279, de coordenadas N 8.275.881,67 m. e E 195.102,34 m.; deste, segue com azimute de 166°27'20" e distância de 8,15 m., até o vértice 280, de coordenadas N 8.275.873,75 m. e E 195.104,25 m.; deste, segue com azimute de 153°31'43" e distância de 7,92 m., até o vértice 281, de coordenadas N 8.275.866,66 m. e E 195.107,78 m.; deste, segue com azimute de 137°39'01" e distância de 4,80 m., até o vértice 282, de coordenadas N 8.275.863,12 m. e E 195.111,01 m.; deste, segue com azimute de 130°30'15" e distância de 5,01 m., até o vértice 283, de coordenadas N 8.275.859,86 m. e E 195.114,82 m.; deste, segue com azimute de 132°43'15" e distância de 4,99 m., até o vértice 284, de coordenadas N 8.275.856,48 m. e E 195.118,49 m.; deste, segue com azimute de 136°51'13" e distância de 4,51 m., até o vértice 285, de coordenadas N 8.275.853,18 m. e E 195.121,57 m.; deste, segue com azimute de 138°54'28" e distância de 4,52 m., até o vértice 286, de coordenadas N 8.275.849,78 m. e E 195.124,54 m.; deste, segue com azimute de 144°25'01" e distância de 4,49 m., até o vértice 287, de coordenadas N 8.275.846,13 m. e E 195.127,16 m.; deste, segue com azimute de 148°52'06" e distância de 2,73 m., até o vértice 288, de coordenadas N 8.275.843,79 m. e E 195.128,57 m.; deste, segue com azimute de 152°05'10" e distância de 2,74 m., até o vértice 289, de coordenadas N 8.275.841,37 m. e E 195.129,85 m.; deste, segue com azimute de 159°03'51" e distância de 2,64 m., até o vértice 290, de coordenadas N 8.275.838,91 m. e E 195.130,79 m.; deste, segue com azimute de 173°28'18" e distância de 4,47 m., até o vértice 291, de coordenadas N 8.275.834,46 m. e E 195.131,30 m.; deste, segue com azimute de 186°30'54" e distância de 4,60 m., até o vértice 292, de coordenadas N 8.275.829,89 m. e E 195.130,78 m.; deste, segue com azimute de 192°15'07" e distância de 4,55 m., até o vértice 293, de coordenadas N 8.275.825,45 m. e E 195.129,81 m.; deste, segue com azimute de 198°49'11" e distância de 6,23 m., até o vértice 294, de coordenadas N 8.275.819,55 m. e E 195.127,80 m.; deste, segue com azimute de 207°02'46" e distância de 6,34 m., até o vértice 295, de coordenadas N 8.275.813,90 m. e E 195.124,92 m.; deste, segue com azimute de 210°36'07" e distância de 6,31 m., até o vértice 296, de coordenadas N 8.275.808,47 m. e E 195.121,70 m.; deste, segue com azimute de 216°03'50" e distância de 8,53 m., até o vértice 297, de coordenadas N 8.275.801,57 m. e E 195.116,68 m.; deste, segue com azimute de 220°59'30" e distância de 8,60 m., até o vértice 298, de coordenadas N 8.275.795,08 m. e E 195.111,04 m.; deste, segue com azimute de 218°01'21" e distância de 8,56 m., até o vértice 299, de coordenadas N 8.275.788,33 m. e E 195.105,76 m.; deste, segue com azimute de 213°37'52" e distância de 6,82 m., até o vértice 300, de coordenadas N 8.275.782,65 m. e E 195.101,99 m.; deste, segue com azimute de 211°16'20" e distância de 6,83 m., até o vértice 301, de coordenadas N 8.275.776,81 m. e E 195.098,44 m.; deste, segue com azimute de 206°02'23" e distância de 6,78 m., até o vértice 302, de coordenadas N 8.275.770,72 m. e E 195.095,46 m.; deste, segue com azimute de 199°27'58" e distância de 5,64 m., até o vértice 303, de coordenadas N

8.275.765,41 m. e E 195.093,59 m.; deste, segue com azimute de 195°09'30" e distância de 5,69 m., até o vértice 304, de coordenadas N 8.275.759,92 m. e E 195.092,10 m.; deste, segue com azimute de 193°07'37" e distância de 5,68 m., até o vértice 305, de coordenadas N 8.275.754,39 m. e E 195.090,81 m.; deste, segue com azimute de 188°54'17" e distância de 6,07 m., até o vértice 306, de coordenadas N 8.275.748,39 m. e E 195.089,87 m.; deste, segue com azimute de 186°45'24" e distância de 6,09 m., até o vértice 307, de coordenadas N 8.275.742,35 m. e E 195.089,15 m.; deste, segue com azimute de 193°10'52" e distância de 5,94 m., até o vértice 308, de coordenadas N 8.275.736,56 m. e E 195.087,80 m.; deste, segue com azimute de 205°07'28" e distância de 7,64 m., até o vértice 309, de coordenadas N 8.275.729,64 m. e E 195.084,55 m.; deste, segue com azimute de 213°33'01" e distância de 7,78 m., até o vértice 310, de coordenadas N 8.275.723,15 m. e E 195.080,25 m.; deste, segue com azimute de 218°10'46" e distância de 7,74 m., até o vértice 311, de coordenadas N 8.275.717,07 m. e E 195.075,47 m.; deste, segue com azimute de 225°49'13" e distância de 8,39 m., até o vértice 312, de coordenadas N 8.275.711,23 m. e E 195.069,45 m.; deste, segue com azimute de 230°52'36" e distância de 8,50 m., até o vértice 313, de coordenadas N 8.275.705,86 m. e E 195.062,86 m.; deste, segue com azimute de 224°30'53" e distância de 8,33 m., até o vértice 314, de coordenadas N 8.275.699,92 m. e E 195.057,02 m.; deste, segue com azimute de 213°18'37" e distância de 7,57 m., até o vértice 315, de coordenadas N 8.275.693,59 m. e E 195.052,86 m.; deste, segue com azimute de 207°28'36" e distância de 7,67 m., até o vértice 316, de coordenadas N 8.275.686,79 m. e E 195.049,32 m.; deste, segue com azimute de 204°44'11" e distância de 7,67 m., até o vértice 317, de coordenadas N 8.275.679,82 m. e E 195.046,11 m.; deste, segue com azimute de 202°05'19" e distância de 7,08 m., até o vértice 318, de coordenadas N 8.275.673,26 m. e E 195.043,45 m.; deste, segue com azimute de 199°32'51" e distância de 7,11 m., até o vértice 319, de coordenadas N 8.275.666,56 m. e E 195.041,07 m.; deste, segue com azimute de 199°56'13" e distância de 7,10 m., até o vértice 320, de coordenadas N 8.275.659,88 m. e E 195.038,65 m.; deste, segue com azimute de 202°09'28" e distância de 4,68 m., até o vértice 321, de coordenadas N 8.275.655,55 m. e E 195.036,89 m.; deste, segue com azimute de 202°24'59" e distância de 4,67 m., até o vértice 322, de coordenadas N 8.275.651,23 m. e E 195.035,10 m.; deste, segue com azimute de 199°54'31" e distância de 4,65 m., até o vértice 323, de coordenadas N 8.275.646,86 m. e E 195.033,52 m.; deste, segue com azimute de 192°11'45" e distância de 5,34 m., até o vértice 324, de coordenadas N 8.275.641,64 m. e E 195.032,39 m.; deste, segue com azimute de 189°19'42" e distância de 2,44 m., até o vértice 325, de coordenadas N 8.275.639,23 m. e E 195.032,00 m.; deste, segue com azimute de 149°13'31" e distância de 1,79 m., até o vértice 326, de coordenadas N 8.275.637,69 m. e E 195.032,91 m.; deste, segue com azimute de 149°13'30" e distância de 3,58 m., até o vértice 327, de coordenadas N 8.275.634,62 m. e E 195.034,74 m.; deste, segue com azimute de 148°57'53" e distância de 3,58 m., até o vértice 328, de coordenadas N 8.275.631,55 m. e E 195.036,59 m.; deste, segue com azimute de 148°26'48" e distância de 3,58

m., até o vértice 329, de coordenadas N 8.275.628,51 m. e E 195.038,46 m.; deste, segue com azimute de 147°40'10" e distância de 3,58 m., até o vértice 330, de coordenadas N 8.275.625,49 m. e E 195.040,37 m.; deste, segue com azimute de 144°30'28" e distância de 7,05 m., até o vértice 331, de coordenadas N 8.275.619,74 m. e E 195.044,47 m.; deste, segue com azimute de 140°54'30" e distância de 7,10 m., até o vértice 332, de coordenadas N 8.275.614,23 m. e E 195.048,94 m.; deste, segue com azimute de 139°54'35" e distância de 7,12 m., até o vértice 333, de coordenadas N 8.275.608,79 m. e E 195.053,52 m.; deste, segue com azimute de 141°28'42" e distância de 7,09 m., até o vértice 334, de coordenadas N 8.275.603,25 m. e E 195.057,94 m.; deste, segue com azimute de 145°39'53" e distância de 7,04 m., até o vértice 335, de coordenadas N 8.275.597,44 m. e E 195.061,91 m.; deste, segue com azimute de 152°30'29" e distância de 7,04 m., até o vértice 336, de coordenadas N 8.275.591,19 m. e E 195.065,16 m.; deste, segue com azimute de 158°35'35" e distância de 3,25 m., até o vértice 337, de coordenadas N 8.275.588,16 m. e E 195.066,34 m.; deste, segue com azimute de 161°30'08" e distância de 3,28 m., até o vértice 338, de coordenadas N 8.275.585,05 m. e E 195.067,38 m.; deste, segue com azimute de 163°19'44" e distância de 3,31 m., até o vértice 339, de coordenadas N 8.275.581,88 m. e E 195.068,33 m.; deste, segue com azimute de 164°06'47" e distância de 3,32 m., até o vértice 340, de coordenadas N 8.275.578,69 m. e E 195.069,24 m.; deste, segue com azimute de 163°52'39" e distância de 3,32 m., até o vértice 341, de coordenadas N 8.275.575,50 m. e E 195.070,16 m.; deste, segue com azimute de 162°37'10" e distância de 3,30 m., até o vértice 342, de coordenadas N 8.275.572,35 m. e E 195.071,15 m.; deste, segue com azimute de 160°59'12" e distância de 5,14 m., até o vértice 343, de coordenadas N 8.275.567,49 m. e E 195.072,82 m.; deste, segue com azimute de 160°03'17" e distância de 5,14 m., até o vértice 344, de coordenadas N 8.275.562,66 m. e E 195.074,58 m.; deste, segue com azimute de 159°40'49" e distância de 5,14 m., até o vértice 345, de coordenadas N 8.275.557,84 m. e E 195.076,36 m.; deste, segue com azimute de 159°52'07" e distância de 5,14 m., até o vértice 346, de coordenadas N 8.275.553,02 m. e E 195.078,13 m.; deste, segue com azimute de 160°37'04" e distância de 5,13 m., até o vértice 347, de coordenadas N 8.275.548,18 m. e E 195.079,83 m.; deste, segue com azimute de 161°55'35" e distância de 5,14 m., até o vértice 348, de coordenadas N 8.275.543,30 m. e E 195.081,43 m.; deste, segue com azimute de 163°01'29" e distância de 4,06 m., até o vértice 349, de coordenadas N 8.275.539,41 m. e E 195.082,61 m.; deste, segue com azimute de 163°34'12" e distância de 4,06 m., até o vértice 350, de coordenadas N 8.275.535,52 m. e E 195.083,76 m.; deste, segue com azimute de 164°09'31" e distância de 4,06 m., até o vértice 351, de coordenadas N 8.275.531,61 m. e E 195.084,87 m.; deste, segue com azimute de 164°47'42" e distância de 4,06 m., até o vértice 352, de coordenadas N 8.275.527,68 m. e E 195.085,94 m.; deste, segue com azimute de 165°28'34" e distância de 4,06 m., até o vértice 353, de coordenadas N 8.275.523,75 m. e E 195.086,95 m.; deste, segue com azimute de 166°12'28" e distância de 4,06 m., até o vértice 354, de coordenadas N 8.275.519,81 m. e E 195.087,92 m.; deste, segue com

azimute de 164°07'26" e distância de 4,76 m., até o vértice 355, de coordenadas N 8.275.515,23 m. e E 195.089,22 m.; deste, segue com azimute de 161°35'57" e distância de 4,88 m., até o vértice 356, de coordenadas N 8.275.510,60 m. e E 195.090,76 m.; deste, segue com azimute de 162°20'47" e distância de 4,87 m., até o vértice 357, de coordenadas N 8.275.505,96 m. e E 195.092,24 m.; deste, segue com azimute de 166°25'56" e distância de 4,75 m., até o vértice 358, de coordenadas N 8.275.501,34 m. e E 195.093,36 m.; deste, segue com azimute de 190°10'35" e distância de 14,97 m., até o vértice 359, de coordenadas N 8.275.486,60 m. e E 195.090,71 m.; deste, segue com azimute de 213°06'53" e distância de 3,36 m., até o vértice 360, de coordenadas N 8.275.483,79 m. e E 195.088,88 m.; deste, segue com azimute de 214°44'48" e distância de 3,42 m., até o vértice 361, de coordenadas N 8.275.480,98 m. e E 195.086,93 m.; deste, segue com azimute de 213°30'38" e distância de 3,41 m., até o vértice 362, de coordenadas N 8.275.478,14 m. e E 195.085,05 m.; deste, segue com azimute de 209°17'26" e distância de 3,33 m., até o vértice 363, de coordenadas N 8.275.475,24 m. e E 195.083,42 m.; deste, segue com azimute de 205°04'31" e distância de 4,66 m., até o vértice 364, de coordenadas N 8.275.471,02 m. e E 195.081,44 m.; deste, segue com azimute de 203°08'54" e distância de 4,68 m., até o vértice 365, de coordenadas N 8.275.466,72 m. e E 195.079,60 m.; deste, segue com azimute de 201°17'58" e distância de 4,68 m., até o vértice 366, de coordenadas N 8.275.462,35 m. e E 195.077,90 m.; deste, segue com azimute de 199°30'52" e distância de 4,68 m., até o vértice 367, de coordenadas N 8.275.457,95 m. e E 195.076,34 m.; deste, segue com azimute de 197°46'47" e distância de 4,66 m., até o vértice 368, de coordenadas N 8.275.453,51 m. e E 195.074,92 m.; deste, segue com azimute de 196°05'08" e distância de 4,64 m., até o vértice 369, de coordenadas N 8.275.449,05 m. e E 195.073,63 m.; deste, segue com azimute de 194°42'43" e distância de 3,69 m., até o vértice 370, de coordenadas N 8.275.445,48 m. e E 195.072,70 m.; deste, segue com azimute de 193°30'37" e distância de 3,69 m., até o vértice 371, de coordenadas N 8.275.441,89 m. e E 195.071,83 m.; deste, segue com azimute de 192°06'32" e distância de 3,69 m., até o vértice 372, de coordenadas N 8.275.438,28 m. e E 195.071,06 m.; deste, segue com azimute de 190°30'02" e distância de 3,69 m., até o vértice 373, de coordenadas N 8.275.434,65 m. e E 195.070,39 m.; deste, segue com azimute de 188°41'01" e distância de 3,69 m., até o vértice 374, de coordenadas N 8.275.431,01 m. e E 195.069,83 m.; deste, segue com azimute de 186°39'01" e distância de 3,68 m., até o vértice 375, de coordenadas N 8.275.427,35 m. e E 195.069,40 m.; deste, segue com azimute de 185°17'03" e distância de 3,73 m., até o vértice 376, de coordenadas N 8.275.423,63 m. e E 195.069,06 m.; deste, segue com azimute de 184°14'40" e distância de 3,78 m., até o vértice 377, de coordenadas N 8.275.419,86 m. e E 195.068,78 m.; deste, segue com azimute de 182°27'30" e distância de 3,79 m., até o vértice 378, de coordenadas N 8.275.416,08 m. e E 195.068,62 m.; deste, segue com azimute de 179°52'36" e distância de 3,76 m., até o vértice 379, de coordenadas N 8.275.412,32 m. e E 195.068,63 m.; deste, segue com azimute de 176°25'07" e distância de 3,71 m., até o vértice 380, de coordenadas N

8.275.408,62 m. e E 195.068,86 m.; deste, segue com azimute de 171°57'57" e distância de 3,64 m., até o vértice 381, de coordenadas N 8.275.405,01 m. e E 195.069,37 m.; deste, segue com azimute de 162°03'30" e distância de 5,18 m., até o vértice 382, de coordenadas N 8.275.400,09 m. e E 195.070,96 m.; deste, segue com azimute de 151°16'49" e distância de 5,29 m., até o vértice 383, de coordenadas N 8.275.395,44 m. e E 195.073,50 m.; deste, segue com azimute de 146°18'14" e distância de 5,43 m., até o vértice 384, de coordenadas N 8.275.390,93 m. e E 195.076,51 m.; deste, segue com azimute de 146°36'09" e distância de 5,45 m., até o vértice 385, de coordenadas N 8.275.386,38 m. e E 195.079,51 m.; deste, segue com azimute de 152°08'03" e distância de 5,36 m., até o vértice 386, de coordenadas N 8.275.381,64 m. e E 195.082,02 m.; deste, segue com azimute de 163°13'41" e distância de 5,32 m., até o vértice 387, de coordenadas N 8.275.376,55 m. e E 195.083,55 m.; deste, segue com azimute de 169°09'22" e distância de 3,86 m., até o vértice 388, de coordenadas N 8.275.372,76 m. e E 195.084,28 m.; deste, segue com azimute de 172°36'41" e distância de 3,91 m., até o vértice 389, de coordenadas N 8.275.368,89 m. e E 195.084,78 m.; deste, segue com azimute de 187°05'26" e distância de 3,52 m., até o vértice 390, de coordenadas N 8.275.365,40 m. e E 195.084,35 m.; deste, segue com azimute de 206°29'08" e distância de 1,90 m., até o vértice 391, de coordenadas N 8.275.363,69 m. e E 195.083,50 m.; deste, segue com azimute de 216°50'27" e distância de 2,05 m., até o vértice 392, de coordenadas N 8.275.362,05 m. e E 195.082,27 m.; deste, segue com azimute de 224°39'12" e distância de 2,15 m., até o vértice 393, de coordenadas N 8.275.360,52 m. e E 195.080,76 m.; deste, segue com azimute de 231°08'04" e distância de 2,17 m., até o vértice 394, de coordenadas N 8.275.359,16 m. e E 195.079,07 m.; deste, segue com azimute de 240°20'12" e distância de 4,01 m., até o vértice 395, de coordenadas N 8.275.357,18 m. e E 195.075,59 m.; deste, segue com azimute de 255°56'46" e distância de 2,21 m., até o vértice 396, de coordenadas N 8.275.356,64 m. e E 195.073,44 m.; deste, segue com azimute de 269°13'08" e distância de 2,30 m., até o vértice 397, de coordenadas N 8.275.356,61 m. e E 195.071,14 m.; deste, segue com azimute de 277°16'13" e distância de 2,43 m., até o vértice 398, de coordenadas N 8.275.356,92 m. e E 195.068,73 m.; deste, segue com azimute de 281°01'30" e distância de 2,51 m., até o vértice 399, de coordenadas N 8.275.357,40 m. e E 195.066,27 m.; deste, segue com azimute de 281°09'32" e distância de 2,51 m., até o vértice 400, de coordenadas N 8.275.357,88 m. e E 195.063,81 m.; deste, segue com azimute de 277°41'44" e distância de 2,43 m., até o vértice 401, de coordenadas N 8.275.358,21 m. e E 195.061,40 m.; deste, segue com azimute de 275°36'59" e distância de 2,03 m., até o vértice 402, de coordenadas N 8.275.358,40 m. e E 195.059,39 m.; deste, segue com azimute de 276°53'48" e distância de 2,03 m., até o vértice 403, de coordenadas N 8.275.358,65 m. e E 195.057,37 m.; deste, segue com azimute de 277°01'07" e distância de 2,03 m., até o vértice 404, de coordenadas N 8.275.358,90 m. e E 195.055,35 m.; deste, segue com azimute de 275°59'15" e distância de 2,03 m., até o vértice 405, de coordenadas N 8.275.359,11 m. e E 195.053,34 m.; deste, segue com azimute de 273°47'07" e distância de 2,02

m., até o vértice 406, de coordenadas N 8.275.359,24 m. e E 195.051,32 m.; deste, segue com azimute de 270°24'04" e distância de 2,01 m., até o vértice 407, de coordenadas N 8.275.359,26 m. e E 195.049,31 m.; deste, segue com azimute de 269°09'30" e distância de 3,44 m., até o vértice 408, de coordenadas N 8.275.359,21 m. e E 195.045,87 m.; deste, segue com azimute de 265°36'38" e distância de 3,45 m., até o vértice 409, de coordenadas N 8.275.358,94 m. e E 195.042,42 m.; deste, segue com azimute de 253°05'24" e distância de 3,24 m., até o vértice 410, de coordenadas N 8.275.358,00 m. e E 195.039,33 m.; deste, segue com azimute de 234°57'11" e distância de 3,00 m., até o vértice 411, de coordenadas N 8.275.356,28 m. e E 195.036,87 m.; deste, segue com azimute de 223°14'05" e distância de 3,16 m., até o vértice 412, de coordenadas N 8.275.353,97 m. e E 195.034,71 m.; deste, segue com azimute de 215°43'26" e distância de 3,13 m., até o vértice 413, de coordenadas N 8.275.351,43 m. e E 195.032,88 m.; deste, segue com azimute de 207°55'12" e distância de 3,06 m., até o vértice 414, de coordenadas N 8.275.348,73 m. e E 195.031,44 m.; deste, segue com azimute de 200°35'37" e distância de 3,14 m., até o vértice 415, de coordenadas N 8.275.345,79 m. e E 195.030,34 m.; deste, segue com azimute de 196°16'30" e distância de 3,11 m., até o vértice 416, de coordenadas N 8.275.342,80 m. e E 195.029,47 m.; deste, segue com azimute de 189°05'03" e distância de 3,21 m., até o vértice 417, de coordenadas N 8.275.339,63 m. e E 195.028,96 m.; deste, segue com azimute de 184°35'49" e distância de 3,23 m., até o vértice 418, de coordenadas N 8.275.336,41 m. e E 195.028,70 m.; deste, segue com azimute de 190°38'22" e distância de 2,96 m., até o vértice 419, de coordenadas N 8.275.333,50 m. e E 195.028,15 m.; deste, segue com azimute de 211°24'58" e distância de 4,00 m., até o vértice 420, de coordenadas N 8.275.330,08 m. e E 195.026,07 m.; deste, segue com azimute de 235°49'50" e distância de 3,90 m., até o vértice 421, de coordenadas N 8.275.327,89 m. e E 195.022,84 m.; deste, segue com azimute de 250°08'29" e distância de 4,20 m., até o vértice 422, de coordenadas N 8.275.326,47 m. e E 195.018,89 m.; deste, segue com azimute de 255°11'35" e distância de 4,40 m., até o vértice 423, de coordenadas N 8.275.325,34 m. e E 195.014,64 m.; deste, segue com azimute de 252°45'48" e distância de 4,33 m., até o vértice 424, de coordenadas N 8.275.324,06 m. e E 195.010,50 m.; deste, segue com azimute de 242°08'53" e distância de 4,08 m., até o vértice 425, de coordenadas N 8.275.322,15 m. e E 195.006,89 m.; deste, segue com azimute de 233°51'41" e distância de 3,46 m., até o vértice 426, de coordenadas N 8.275.320,11 m. e E 195.004,10 m.; deste, segue com azimute de 233°21'41" e distância de 3,52 m., até o vértice 427, de coordenadas N 8.275.318,01 m. e E 195.001,27 m.; deste, segue com azimute de 231°01'15" e distância de 3,53 m., até o vértice 428, de coordenadas N 8.275.315,79 m. e E 194.998,53 m.; deste, segue com azimute de 226°45'34" e distância de 3,50 m., até o vértice 429, de coordenadas N 8.275.313,39 m. e E 194.995,98 m.; deste, segue com azimute de 220°24'25" e distância de 3,45 m., até o vértice 430, de coordenadas N 8.275.310,76 m. e E 194.993,74 m.; deste, segue com azimute de 211°51'46" e distância de 3,44 m., até o vértice 431, de coordenadas N 8.275.307,85 m. e E 194.991,93 m.; deste, segue com

azimute de 204°28'13" e distância de 3,34 m., até o vértice 432, de coordenadas N 8.275.304,81 m. e E 194.990,55 m.; deste, segue com azimute de 198°56'28" e distância de 3,43 m., até o vértice 433, de coordenadas N 8.275.301,57 m. e E 194.989,44 m.; deste, segue com azimute de 191°36'58" e distância de 3,34 m., até o vértice 434, de coordenadas N 8.275.298,30 m. e E 194.988,76 m.; deste, segue com azimute de 180°49'40" e distância de 3,78 m., até o vértice 435, de coordenadas N 8.275.294,52 m. e E 194.988,71 m.; deste, segue com azimute de 172°06'33" e distância de 3,86 m., até o vértice 436, de coordenadas N 8.275.290,70 m. e E 194.989,24 m.; deste, segue com azimute de 168°14'42" e distância de 3,84 m., até o vértice 437, de coordenadas N 8.275.286,93 m. e E 194.990,02 m.; deste, segue com azimute de 165°47'56" e distância de 2,53 m., até o vértice 438, de coordenadas N 8.275.284,48 m. e E 194.990,64 m.; deste, segue com azimute de 162°21'43" e distância de 2,54 m., até o vértice 439, de coordenadas N 8.275.282,06 m. e E 194.991,41 m.; deste, segue com azimute de 159°46'40" e distância de 2,55 m., até o vértice 440, de coordenadas N 8.275.279,66 m. e E 194.992,30 m.; deste, segue com azimute de 158°00'57" e distância de 2,56 m., até o vértice 441, de coordenadas N 8.275.277,29 m. e E 194.993,25 m.; deste, segue com azimute de 157°03'10" e distância de 2,56 m., até o vértice 442, de coordenadas N 8.275.274,94 m. e E 194.994,25 m.; deste, segue com azimute de 156°52'50" e distância de 2,54 m., até o vértice 443, de coordenadas N 8.275.272,60 m. e E 194.995,25 m.; deste, segue com azimute de 154°28'03" e distância de 3,55 m., até o vértice 444, de coordenadas N 8.275.269,39 m. e E 194.996,78 m.; deste, segue com azimute de 150°49'11" e distância de 3,57 m., até o vértice 445, de coordenadas N 8.275.266,28 m. e E 194.998,52 m.; deste, segue com azimute de 149°27'08" e distância de 3,57 m., até o vértice 446, de coordenadas N 8.275.263,20 m. e E 195.000,33 m.; deste, segue com azimute de 150°21'05" e distância de 3,55 m., até o vértice 447, de coordenadas N 8.275.260,12 m. e E 195.002,09 m.; deste, segue com azimute de 153°32'56" e distância de 3,53 m., até o vértice 448, de coordenadas N 8.275.256,96 m. e E 195.003,66 m.; deste, segue com azimute de 159°06'12" e distância de 3,51 m., até o vértice 449, de coordenadas N 8.275.253,68 m. e E 195.004,91 m.; deste, segue com azimute de 163°17'56" e distância de 3,31 m., até o vértice 450, de coordenadas N 8.275.250,51 m. e E 195.005,87 m.; deste, segue com azimute de 165°11'21" e distância de 3,38 m., até o vértice 451, de coordenadas N 8.275.247,24 m. e E 195.006,73 m.; deste, segue com azimute de 168°01'54" e distância de 3,40 m., até o vértice 452, de coordenadas N 8.275.243,91 m. e E 195.007,44 m.; deste, segue com azimute de 171°56'36" e distância de 3,38 m., até o vértice 453, de coordenadas N 8.275.240,56 m. e E 195.007,91 m.; deste, segue com azimute de 177°06'21" e distância de 3,32 m., até o vértice 454, de coordenadas N 8.275.237,25 m. e E 195.008,08 m.; deste, segue com azimute de 183°44'28" e distância de 3,25 m., até o vértice 455, de coordenadas N 8.275.234,00 m. e E 195.007,87 m.; deste, segue com azimute de 193°51'25" e distância de 2,75 m., até o vértice 456, de coordenadas N 8.275.231,33 m. e E 195.007,21 m.; deste, segue com azimute de 202°47'22" e distância de 2,85 m., até o vértice 457, de coordenadas N

8.275.228,70 m. e E 195.006,10 m.; deste, segue com azimute de 206°55'14" e distância de 2,93 m., até o vértice 458, de coordenadas N 8.275.226,09 m. e E 195.004,78 m.; deste, segue com azimute de 206°48'10" e distância de 2,92 m., até o vértice 459, de coordenadas N 8.275.223,49 m. e E 195.003,46 m.; deste, segue com azimute de 202°25'09" e distância de 2,84 m., até o vértice 460, de coordenadas N 8.275.220,86 m. e E 195.002,38 m.; deste, segue com azimute de 193°10'01" e distância de 2,74 m., até o vértice 461, de coordenadas N 8.275.218,19 m. e E 195.001,75 m.; deste, segue com azimute de 182°29'45" e distância de 3,16 m., até o vértice 462, de coordenadas N 8.275.215,03 m. e E 195.001,61 m.; deste, segue com azimute de 175°17'11" e distância de 3,22 m., até o vértice 463, de coordenadas N 8.275.211,82 m. e E 195.001,88 m.; deste, segue com azimute de 169°54'02" e distância de 3,29 m., até o vértice 464, de coordenadas N 8.275.208,58 m. e E 195.002,46 m.; deste, segue com azimute de 166°07'48" e distância de 3,33 m., até o vértice 465, de coordenadas N 8.275.205,34 m. e E 195.003,26 m.; deste, segue com azimute de 163°47'39" e distância de 3,34 m., até o vértice 466, de coordenadas N 8.275.202,14 m. e E 195.004,19 m.; deste, segue com azimute de 162°47'09" e distância de 3,29 m., até o vértice 467, de coordenadas N 8.275.199,00 m. e E 195.005,16 m.; deste, segue com azimute de 163°54'13" e distância de 2,15 m., até o vértice 468, de coordenadas N 8.275.196,94 m. e E 195.005,75 m.; deste, segue com azimute de 164°39'13" e distância de 2,21 m., até o vértice 469, de coordenadas N 8.275.194,81 m. e E 195.006,34 m.; deste, segue com azimute de 163°10'37" e distância de 2,21 m., até o vértice 470, de coordenadas N 8.275.192,70 m. e E 195.006,98 m.; deste, segue com azimute de 159°21'55" e distância de 2,16 m., até o vértice 471, de coordenadas N 8.275.190,68 m. e E 195.007,74 m.; deste, segue com azimute de 147°59'24" e distância de 4,06 m., até o vértice 472, de coordenadas N 8.275.187,23 m. e E 195.009,89 m.; deste, segue com azimute de 128°13'38" e distância de 1,91 m., até o vértice 473, de coordenadas N 8.275.186,05 m. e E 195.011,39 m.; deste, segue com azimute de 115°46'24" e distância de 2,02 m., até o vértice 474, de coordenadas N 8.275.185,17 m. e E 195.013,21 m.; deste, segue com azimute de 109°50'05" e distância de 2,12 m., até o vértice 475, de coordenadas N 8.275.184,45 m. e E 195.015,20 m.; deste, segue com azimute de 109°14'38" e distância de 2,14 m., até o vértice 476, de coordenadas N 8.275.183,75 m. e E 195.017,22 m.; deste, segue com azimute de 113°43'41" e distância de 2,10 m., até o vértice 477, de coordenadas N 8.275.182,90 m. e E 195.019,14 m.; deste, segue com azimute de 123°58'18" e distância de 2,02 m., até o vértice 478, de coordenadas N 8.275.181,78 m. e E 195.020,82 m.; deste, segue com azimute de 134°25'09" e distância de 3,22 m., até o vértice 479, de coordenadas N 8.275.179,52 m. e E 195.023,12 m.; deste, segue com azimute de 141°32'08" e distância de 3,30 m., até o vértice 480, de coordenadas N 8.275.176,94 m. e E 195.025,17 m.; deste, segue com azimute de 151°24'31" e distância de 3,13 m., até o vértice 481, de coordenadas N 8.275.174,19 m. e E 195.026,67 m.; deste, segue com azimute de 162°00'56" e distância de 2,02 m., até o vértice 482, de coordenadas N 8.275.172,27 m. e E 195.027,29 m.; deste, segue com azimute de 169°17'37" e distância de 2,09

m., até o vértice 483, de coordenadas N 8.275.170,22 m. e E 195.027,68 m.; deste, segue com azimute de 176°01'10" e distância de 2,13 m., até o vértice 484, de coordenadas N 8.275.168,10 m. e E 195.027,83 m.; deste, segue com azimute de 182°37'22" e distância de 2,13 m., até o vértice 485, de coordenadas N 8.275.165,97 m. e E 195.027,73 m.; deste, segue com azimute de 189°30'23" e distância de 2,11 m., até o vértice 486, de coordenadas N 8.275.163,89 m. e E 195.027,38 m.; deste, segue com azimute de 197°05'23" e distância de 2,06 m., até o vértice 487, de coordenadas N 8.275.161,92 m. e E 195.026,78 m.; deste, segue com azimute de 206°03'47" e distância de 2,35 m., até o vértice 488, de coordenadas N 8.275.159,80 m. e E 195.025,74 m.; deste, segue com azimute de 213°20'32" e distância de 2,45 m., até o vértice 489, de coordenadas N 8.275.157,75 m. e E 195.024,39 m.; deste, segue com azimute de 218°23'19" e distância de 2,41 m., até o vértice 490, de coordenadas N 8.275.155,86 m. e E 195.022,89 m.; deste, segue com azimute de 227°42'01" e distância de 3,95 m., até o vértice 491, de coordenadas N 8.275.153,20 m. e E 195.019,97 m.; deste, segue com azimute de 235°24'41" e distância de 2,00 m., até o vértice 492, de coordenadas N 8.275.152,07 m. e E 195.018,32 m.; deste, segue com azimute de 237°47'02" e distância de 2,02 m., até o vértice 493, de coordenadas N 8.275.150,99 m. e E 195.016,62 m.; deste, segue com azimute de 238°10'04" e distância de 2,02 m., até o vértice 494, de coordenadas N 8.275.149,93 m. e E 195.014,90 m.; deste, segue com azimute de 236°34'34" e distância de 2,00 m., até o vértice 495, de coordenadas N 8.275.148,83 m. e E 195.013,23 m.; deste, segue com azimute de 238°53'49" e distância de 7,04 m., até o vértice 496, de coordenadas N 8.275.145,19 m. e E 195.007,21 m.; deste, segue com azimute de 243°52'47" e distância de 7,15 m., até o vértice 497, de coordenadas N 8.275.142,04 m. e E 195.000,79 m.; deste, segue com azimute de 245°12'16" e distância de 7,17 m., até o vértice 498, de coordenadas N 8.275.139,03 m. e E 194.994,27 m.; deste, segue com azimute de 242°57'34" e distância de 7,06 m., até o vértice 499, de coordenadas N 8.275.135,82 m. e E 194.987,98 m.; deste, segue com azimute de 236°52'39" e distância de 6,87 m., até o vértice 500, de coordenadas N 8.275.132,07 m. e E 194.982,23 m.; deste, segue com azimute de 226°36'19" e distância de 6,76 m., até o vértice 501, de coordenadas N 8.275.127,42 m. e E 194.977,32 m.; deste, segue com azimute de 217°46'12" e distância de 4,96 m., até o vértice 502, de coordenadas N 8.275.123,50 m. e E 194.974,28 m.; deste, segue com azimute de 213°22'40" e distância de 5,13 m., até o vértice 503, de coordenadas N 8.275.119,22 m. e E 194.971,45 m.; deste, segue com azimute de 209°13'48" e distância de 1,60 m., até o vértice 504, de coordenadas N 8.275.117,82 m. e E 194.970,67 m.; deste, segue com azimute de 209°13'55" e distância de 3,63 m., até o vértice 505, de coordenadas N 8.275.114,65 m. e E 194.968,90 m.; deste, segue com azimute de 205°06'26" e distância de 5,24 m., até o vértice 506, de coordenadas N 8.275.109,90 m. e E 194.966,68 m.; deste, segue com azimute de 200°47'39" e distância de 5,18 m., até o vértice 507, de coordenadas N 8.275.105,06 m. e E 194.964,84 m.; deste, segue com azimute de 196°03'59" e distância de 5,05 m., até o vértice 508, de coordenadas N 8.275.100,21 m. e E 194.963,44 m.; deste, segue com

azimute de 191°28'54" e distância de 4,48 m., até o vértice 509, de coordenadas N 8.275.095,82 m. e E 194.962,55 m.; deste, segue com azimute de 187°36'34" e distância de 4,59 m., até o vértice 510, de coordenadas N 8.275.091,27 m. e E 194.961,94 m.; deste, segue com azimute de 183°45'17" e distância de 4,63 m., até o vértice 511, de coordenadas N 8.275.086,65 m. e E 194.961,64 m.; deste, segue com azimute de 179°44'49" e distância de 4,62 m., até o vértice 512, de coordenadas N 8.275.082,03 m. e E 194.961,66 m.; deste, segue com azimute de 175°24'20" e distância de 4,55 m., até o vértice 513, de coordenadas N 8.275.077,50 m. e E 194.962,02 m.; deste, segue com azimute de 170°32'13" e distância de 4,43 m., até o vértice 514, de coordenadas N 8.275.073,13 m. e E 194.962,75 m.; deste, segue com azimute de 162°49'07" e distância de 5,02 m., até o vértice 515, de coordenadas N 8.275.068,34 m. e E 194.964,23 m.; deste, segue com azimute de 154°45'00" e distância de 5,10 m., até o vértice 516, de coordenadas N 8.275.063,72 m. e E 194.966,41 m.; deste, segue com azimute de 149°40'06" e distância de 5,22 m., até o vértice 517, de coordenadas N 8.275.059,22 m. e E 194.969,04 m.; deste, segue com azimute de 147°20'40" e distância de 5,29 m., até o vértice 518, de coordenadas N 8.275.054,77 m. e E 194.971,89 m.; deste, segue com azimute de 147°35'53" e distância de 5,29 m., até o vértice 519, de coordenadas N 8.275.050,30 m. e E 194.974,73 m.; deste, segue com azimute de 150°25'56" e distância de 5,23 m., até o vértice 520, de coordenadas N 8.275.045,75 m. e E 194.977,31 m.; deste, segue com azimute de 151°24'03" e distância de 5,20 m., até o vértice 521, de coordenadas N 8.275.041,19 m. e E 194.979,80 m.; deste, segue com azimute de 149°53'39" e distância de 5,24 m., até o vértice 522, de coordenadas N 8.275.036,66 m. e E 194.982,42 m.; deste, segue com azimute de 150°08'48" e distância de 5,24 m., até o vértice 523, de coordenadas N 8.275.032,11 m. e E 194.985,03 m.; deste, segue com azimute de 152°09'30" e distância de 5,21 m., até o vértice 524, de coordenadas N 8.275.027,50 m. e E 194.987,47 m.; deste, segue com azimute de 155°59'35" e distância de 5,16 m., até o vértice 525, de coordenadas N 8.275.022,79 m. e E 194.989,57 m.; deste, segue com azimute de 161°43'12" e distância de 5,13 m., até o vértice 526, de coordenadas N 8.275.017,92 m. e E 194.991,18 m.; deste, segue com azimute de 165°55'53" e distância de 3,89 m., até o vértice 527, de coordenadas N 8.275.014,15 m. e E 194.992,12 m.; deste, segue com azimute de 167°53'41" e distância de 3,97 m., até o vértice 528, de coordenadas N 8.275.010,27 m. e E 194.992,95 m.; deste, segue com azimute de 170°41'40" e distância de 3,99 m., até o vértice 529, de coordenadas N 8.275.006,33 m. e E 194.993,60 m.; deste, segue com azimute de 174°25'21" e distância de 3,97 m., até o vértice 530, de coordenadas N 8.275.002,37 m. e E 194.993,99 m.; deste, segue com azimute de 179°13'11" e distância de 3,92 m., até o vértice 531, de coordenadas N 8.274.998,45 m. e E 194.994,04 m.; deste, segue com azimute de 185°14'02" e distância de 3,86 m., até o vértice 532, de coordenadas N 8.274.994,61 m. e E 194.993,69 m.; deste, segue com azimute de 192°35'11" e distância de 2,92 m., até o vértice 533, de coordenadas N 8.274.991,76 m. e E 194.993,05 m.; deste, segue com azimute de 198°38'48" e distância de 2,97 m., até o vértice 534, de coordenadas N

8.274.988,94 m. e E 194.992,10 m.; deste, segue com azimute de 202°12'33" e distância de 3,02 m., até o vértice 535, de coordenadas N 8.274.986,15 m. e E 194.990,96 m.; deste, segue com azimute de 203°26'18" e distância de 3,05 m., até o vértice 536, de coordenadas N 8.274.983,35 m. e E 194.989,75 m.; deste, segue com azimute de 202°25'23" e distância de 3,04 m., até o vértice 537, de coordenadas N 8.274.980,54 m. e E 194.988,59 m.; deste, segue com azimute de 199°07'55" e distância de 3,02 m., até o vértice 538, de coordenadas N 8.274.977,69 m. e E 194.987,60 m.; deste, segue com azimute de 197°02'21" e distância de 2,08 m., até o vértice 539, de coordenadas N 8.274.975,70 m. e E 194.986,99 m.; deste, segue com azimute de 197°10'12" e distância de 2,10 m., até o vértice 540, de coordenadas N 8.274.973,70 m. e E 194.986,37 m.; deste, segue com azimute de 196°28'06" e distância de 2,10 m., até o vértice 541, de coordenadas N 8.274.971,68 m. e E 194.985,77 m.; deste, segue com azimute de 194°55'26" e distância de 2,09 m., até o vértice 542, de coordenadas N 8.274.969,67 m. e E 194.985,24 m.; deste, segue com azimute de 192°29'38" e distância de 2,06 m., até o vértice 543, de coordenadas N 8.274.967,66 m. e E 194.984,79 m.; deste, segue com azimute de 189°06'02" e distância de 2,03 m., até o vértice 544, de coordenadas N 8.274.965,65 m. e E 194.984,47 m.; deste, segue com azimute de 182°49'12" e distância de 3,28 m., até o vértice 545, de coordenadas N 8.274.962,38 m. e E 194.984,31 m.; deste, segue com azimute de 175°54'39" e distância de 3,27 m., até o vértice 546, de coordenadas N 8.274.959,12 m. e E 194.984,54 m.; deste, segue com azimute de 171°35'16" e distância de 3,29 m., até o vértice 547, de coordenadas N 8.274.955,87 m. e E 194.985,02 m.; deste, segue com azimute de 169°51'40" e distância de 3,30 m., até o vértice 548, de coordenadas N 8.274.952,62 m. e E 194.985,60 m.; deste, segue com azimute de 170°40'40" e distância de 3,31 m., até o vértice 549, de coordenadas N 8.274.949,35 m. e E 194.986,14 m.; deste, segue com azimute de 174°01'52" e distância de 3,31 m., até o vértice 550, de coordenadas N 8.274.946,06 m. e E 194.986,49 m.; deste, segue com azimute de 178°00'01" e distância de 3,17 m., até o vértice 551, de coordenadas N 8.274.942,89 m. e E 194.986,60 m.; deste, segue com azimute de 180°01'05" e distância de 3,19 m., até o vértice 552, de coordenadas N 8.274.939,70 m. e E 194.986,59 m.; deste, segue com azimute de 180°45'22" e distância de 3,21 m., até o vértice 553, de coordenadas N 8.274.936,49 m. e E 194.986,55 m.; deste, segue com azimute de 180°14'09" e distância de 3,21 m., até o vértice 554, de coordenadas N 8.274.933,29 m. e E 194.986,54 m.; deste, segue com azimute de 178°27'03" e distância de 3,20 m., até o vértice 555, de coordenadas N 8.274.930,09 m. e E 194.986,63 m.; deste, segue com azimute de 175°22'37" e distância de 3,18 m., até o vértice 556, de coordenadas N 8.274.926,92 m. e E 194.986,88 m.; deste, segue com azimute de 173°20'02" e distância de 2,70 m., até o vértice 557, de coordenadas N 8.274.924,24 m. e E 194.987,20 m.; deste, segue com azimute de 172°38'12" e distância de 2,71 m., até o vértice 558, de coordenadas N 8.274.921,56 m. e E 194.987,54 m.; deste, segue com azimute de 171°07'20" e distância de 2,71 m., até o vértice 559, de coordenadas N 8.274.918,88 m. e E 194.987,96 m.; deste, segue com azimute de 168°46'31" e distância de 2,71

m., até o vértice 560, de coordenadas N 8.274.916,22 m. e E 194.988,49 m.; deste, segue com azimute de 165°35'14" e distância de 2,70 m., até o vértice 561, de coordenadas N 8.274.913,61 m. e E 194.989,16 m.; deste, segue com azimute de 161°32'39" e distância de 2,70 m., até o vértice 562, de coordenadas N 8.274.911,04 m. e E 194.990,02 m.; deste, segue com azimute de 154°45'18" e distância de 2,89 m., até o vértice 563, de coordenadas N 8.274.908,43 m. e E 194.991,25 m.; deste, segue com azimute de 151°32'49" e distância de 2,92 m., até o vértice 564, de coordenadas N 8.274.905,86 m. e E 194.992,64 m.; deste, segue com azimute de 156°41'27" e distância de 2,85 m., até o vértice 565, de coordenadas N 8.274.903,24 m. e E 194.993,77 m.; deste, segue com azimute de 165°58'43" e distância de 2,45 m., até o vértice 566, de coordenadas N 8.274.900,86 m. e E 194.994,36 m.; deste, segue com azimute de 172°21'41" e distância de 2,46 m., até o vértice 567, de coordenadas N 8.274.898,42 m. e E 194.994,69 m.; deste, segue com azimute de 177°09'42" e distância de 2,48 m., até o vértice 568, de coordenadas N 8.274.895,95 m. e E 194.994,81 m.; deste, segue com azimute de 180°25'15" e distância de 2,49 m., até o vértice 569, de coordenadas N 8.274.893,46 m. e E 194.994,79 m.; deste, segue com azimute de 182°12'08" e distância de 2,49 m., até o vértice 570, de coordenadas N 8.274.890,97 m. e E 194.994,70 m.; deste, segue com azimute de 182°33'09" e distância de 2,47 m., até o vértice 571, de coordenadas N 8.274.888,50 m. e E 194.994,59 m.; deste, segue com azimute de 184°04'51" e distância de 2,59 m., até o vértice 572, de coordenadas N 8.274.885,92 m. e E 194.994,41 m.; deste, segue com azimute de 187°03'04" e distância de 2,59 m., até o vértice 573, de coordenadas N 8.274.883,34 m. e E 194.994,09 m.; deste, segue com azimute de 188°56'53" e distância de 2,60 m., até o vértice 574, de coordenadas N 8.274.880,77 m. e E 194.993,68 m.; deste, segue com azimute de 189°47'50" e distância de 2,61 m., até o vértice 575, de coordenadas N 8.274.878,20 m. e E 194.993,24 m.; deste, segue com azimute de 189°36'02" e distância de 2,61 m., até o vértice 576, de coordenadas N 8.274.875,63 m. e E 194.992,80 m.; deste, segue com azimute de 188°21'27" e distância de 2,61 m., até o vértice 577, de coordenadas N 8.274.873,05 m. e E 194.992,42 m.; deste, segue com azimute de 187°33'04" e distância de 3,40 m., até o vértice 578, de coordenadas N 8.274.869,68 m. e E 194.991,98 m.; deste, segue com azimute de 187°38'41" e distância de 3,41 m., até o vértice 579, de coordenadas N 8.274.866,30 m. e E 194.991,52 m.; deste, segue com azimute de 187°23'19" e distância de 3,41 m., até o vértice 580, de coordenadas N 8.274.862,92 m. e E 194.991,09 m.; deste, segue com azimute de 186°47'09" e distância de 3,41 m., até o vértice 581, de coordenadas N 8.274.859,54 m. e E 194.990,68 m.; deste, segue com azimute de 185°49'58" e distância de 3,41 m., até o vértice 582, de coordenadas N 8.274.856,15 m. e E 194.990,34 m.; deste, segue com azimute de 184°31'39" e distância de 3,40 m., até o vértice 583, de coordenadas N 8.274.852,76 m. e E 194.990,07 m.; deste, segue com azimute de 183°21'21" e distância de 3,61 m., até o vértice 584, de coordenadas N 8.274.849,16 m. e E 194.989,86 m.; deste, segue com azimute de 182°28'28" e distância de 3,62 m., até o vértice 585, de coordenadas N 8.274.845,55 m. e E 194.989,70 m.; deste, segue com

azimute de 181°28'01" e distância de 3,62 m., até o vértice 586, de coordenadas N 8.274.841,93 m. e E 194.989,61 m.; deste, segue com azimute de 180°19'30" e distância de 3,61 m., até o vértice 587, de coordenadas N 8.274.838,32 m. e E 194.989,59 m.; deste, segue com azimute de 179°02'42" e distância de 3,61 m., até o vértice 588, de coordenadas N 8.274.834,71 m. e E 194.989,65 m.; deste, segue com azimute de 177°37'28" e distância de 3,59 m., até o vértice 589, de coordenadas N 8.274.831,12 m. e E 194.989,80 m.; deste, segue com azimute de 175°03'31" e distância de 3,67 m., até o vértice 590, de coordenadas N 8.274.827,46 m. e E 194.990,11 m.; deste, segue com azimute de 172°22'09" e distância de 3,68 m., até o vértice 591, de coordenadas N 8.274.823,82 m. e E 194.990,60 m.; deste, segue com azimute de 171°03'07" e distância de 3,68 m., até o vértice 592, de coordenadas N 8.274.820,18 m. e E 194.991,17 m.; deste, segue com azimute de 171°05'30" e distância de 3,68 m., até o vértice 593, de coordenadas N 8.274.816,55 m. e E 194.991,74 m.; deste, segue com azimute de 172°30'11" e distância de 3,66 m., até o vértice 594, de coordenadas N 8.274.812,92 m. e E 194.992,22 m.; deste, segue com azimute de 175°17'52" e distância de 3,65 m., até o vértice 595, de coordenadas N 8.274.809,28 m. e E 194.992,52 m.; deste, segue com azimute de 183°11'13" e distância de 6,74 m., até o vértice 596, de coordenadas N 8.274.802,55 m. e E 194.992,15 m.; deste, segue com azimute de 191°15'49" e distância de 6,90 m., até o vértice 597, de coordenadas N 8.274.795,79 m. e E 194.990,80 m.; deste, segue com azimute de 193°45'01" e distância de 6,97 m., até o vértice 598, de coordenadas N 8.274.789,02 m. e E 194.989,14 m.; deste, segue com azimute de 190°55'38" e distância de 6,86 m., até o vértice 599, de coordenadas N 8.274.782,28 m. e E 194.987,84 m.; deste, segue com azimute de 182°25'23" e distância de 6,69 m., até o vértice 600, de coordenadas N 8.274.775,60 m. e E 194.987,56 m.; deste, segue com azimute de 168°01'01" e distância de 6,74 m., até o vértice 601, de coordenadas N 8.274.769,01 m. e E 194.988,96 m.; deste, segue com azimute de 156°04'36" e distância de 2,25 m., até o vértice 602, de coordenadas N 8.274.766,95 m. e E 194.989,87 m.; deste, segue com azimute de 151°20'55" e distância de 2,32 m., até o vértice 603, de coordenadas N 8.274.764,91 m. e E 194.990,99 m.; deste, segue com azimute de 149°05'59" e distância de 2,37 m., até o vértice 604, de coordenadas N 8.274.762,88 m. e E 194.992,20 m.; deste, segue com azimute de 149°06'36" e distância de 2,38 m., até o vértice 605, de coordenadas N 8.274.760,83 m. e E 194.993,42 m.; deste, segue com azimute de 151°20'36" e distância de 2,36 m., até o vértice 606, de coordenadas N 8.274.758,76 m. e E 194.994,55 m.; deste, segue com azimute de 155°56'56" e distância de 2,31 m., até o vértice 607, de coordenadas N 8.274.756,65 m. e E 194.995,50 m.; deste, segue com azimute de 162°55'14" e distância de 3,55 m., até o vértice 608, de coordenadas N 8.274.753,26 m. e E 194.996,54 m.; deste, segue com azimute de 168°59'16" e distância de 3,56 m., até o vértice 609, de coordenadas N 8.274.749,77 m. e E 194.997,22 m.; deste, segue com azimute de 172°39'47" e distância de 3,59 m., até o vértice 610, de coordenadas N 8.274.746,21 m. e E 194.997,68 m.; deste, segue com azimute de 174°00'04" e distância de 3,60 m., até o vértice 611, de coordenadas N

8.274.742,63 m. e E 194.998,05 m.; deste, segue com azimute de 173°02'46" e distância de 3,59 m., até o vértice 612, de coordenadas N 8.274.739,06 m. e E 194.998,49 m.; deste, segue com azimute de 169°46'33" e distância de 3,57 m., até o vértice 613, de coordenadas N 8.274.735,55 m. e E 194.999,12 m.; deste, segue com azimute de 166°02'15" e distância de 3,28 m., até o vértice 614, de coordenadas N 8.274.732,36 m. e E 194.999,91 m.; deste, segue com azimute de 164°06'32" e distância de 3,29 m., até o vértice 615, de coordenadas N 8.274.729,20 m. e E 195.000,81 m.; deste, segue com azimute de 163°13'00" e distância de 3,29 m., até o vértice 616, de coordenadas N 8.274.726,05 m. e E 195.001,76 m.; deste, segue com azimute de 163°21'32" e distância de 3,29 m., até o vértice 617, de coordenadas N 8.274.722,90 m. e E 195.002,71 m.; deste, segue com azimute de 164°32'19" e distância de 3,29 m., até o vértice 618, de coordenadas N 8.274.719,73 m. e E 195.003,58 m.; deste, segue com azimute de 166°45'09" e distância de 3,29 m., até o vértice 619, de coordenadas N 8.274.716,53 m. e E 195.004,34 m.; deste, segue com azimute de 169°11'37" e distância de 2,97 m., até o vértice 620, de coordenadas N 8.274.713,62 m. e E 195.004,89 m.; deste, segue com azimute de 170°48'12" e distância de 2,97 m., até o vértice 621, de coordenadas N 8.274.710,69 m. e E 195.005,37 m.; deste, segue com azimute de 171°51'27" e distância de 2,98 m., até o vértice 622, de coordenadas N 8.274.707,74 m. e E 195.005,79 m.; deste, segue com azimute de 172°21'38" e distância de 2,98 m., até o vértice 623, de coordenadas N 8.274.704,79 m. e E 195.006,18 m.; deste, segue com azimute de 172°19'13" e distância de 2,98 m., até o vértice 624, de coordenadas N 8.274.701,83 m. e E 195.006,58 m.; deste, segue com azimute de 171°43'46" e distância de 2,98 m., até o vértice 625, de coordenadas N 8.274.698,88 m. e E 195.007,01 m.; deste, segue com azimute de 172°09'30" e distância de 2,63 m., até o vértice 626, de coordenadas N 8.274.696,27 m. e E 195.007,37 m.; deste, segue com azimute de 173°13'04" e distância de 2,65 m., até o vértice 627, de coordenadas N 8.274.693,64 m. e E 195.007,68 m.; deste, segue com azimute de 173°10'55" e distância de 2,65 m., até o vértice 628, de coordenadas N 8.274.691,01 m. e E 195.008,00 m.; deste, segue com azimute de 172°02'51" e distância de 2,64 m., até o vértice 629, de coordenadas N 8.274.688,40 m. e E 195.008,36 m.; deste, segue com azimute de 169°47'11" e distância de 2,62 m., até o vértice 630, de coordenadas N 8.274.685,82 m. e E 195.008,83 m.; deste, segue com azimute de 166°21'51" e distância de 2,60 m., até o vértice 631, de coordenadas N 8.274.683,30 m. e E 195.009,44 m.; deste, segue com azimute de 163°23'22" e distância de 3,98 m., até o vértice 632, de coordenadas N 8.274.679,48 m. e E 195.010,58 m.; deste, segue com azimute de 161°00'52" e distância de 4,05 m., até o vértice 633, de coordenadas N 8.274.675,65 m. e E 195.011,90 m.; deste, segue com azimute de 157°35'55" e distância de 4,06 m., até o vértice 634, de coordenadas N 8.274.671,90 m. e E 195.013,44 m.; deste, segue com azimute de 152°59'43" e distância de 4,02 m., até o vértice 635, de coordenadas N 8.274.668,32 m. e E 195.015,27 m.; deste, segue com azimute de 147°00'38" e distância de 3,95 m., até o vértice 636, de coordenadas N 8.274.665,01 m. e E 195.017,42 m.; deste, segue com azimute de 139°27'17" e distância de 3,89

m., até o vértice 637, de coordenadas N 8.274.662,05 m. e E 195.019,94 m.; deste, segue com azimute de 130°43'22" e distância de 2,42 m., até o vértice 638, de coordenadas N 8.274.660,47 m. e E 195.021,78 m.; deste, segue com azimute de 124°07'21" e distância de 2,48 m., até o vértice 639, de coordenadas N 8.274.659,08 m. e E 195.023,84 m.; deste, segue com azimute de 120°35'54" e distância de 2,54 m., até o vértice 640, de coordenadas N 8.274.657,79 m. e E 195.026,02 m.; deste, segue com azimute de 119°52'54" e distância de 2,56 m., até o vértice 641, de coordenadas N 8.274.656,51 m. e E 195.028,23 m.; deste, segue com azimute de 121°52'49" e distância de 2,54 m., até o vértice 642, de coordenadas N 8.274.655,17 m. e E 195.030,39 m.; deste, segue com azimute de 126°42'54" e distância de 2,50 m., até o vértice 643, de coordenadas N 8.274.653,68 m. e E 195.032,39 m.; deste, segue com azimute de 134°24'21" e distância de 3,92 m., até o vértice 644, de coordenadas N 8.274.650,94 m. e E 195.035,19 m.; deste, segue com azimute de 140°46'03" e distância de 3,96 m., até o vértice 645, de coordenadas N 8.274.647,87 m. e E 195.037,70 m.; deste, segue com azimute de 143°57'17" e distância de 4,01 m., até o vértice 646, de coordenadas N 8.274.644,63 m. e E 195.040,06 m.; deste, segue com azimute de 144°06'34" e distância de 4,01 m., até o vértice 647, de coordenadas N 8.274.641,38 m. e E 195.042,41 m.; deste, segue com azimute de 141°14'46" e distância de 3,98 m., até o vértice 648, de coordenadas N 8.274.638,28 m. e E 195.044,90 m.; deste, segue com azimute de 135°14'27" e distância de 3,93 m., até o vértice 649, de coordenadas N 8.274.635,48 m. e E 195.047,67 m.; deste, segue com azimute de 129°29'48" e distância de 3,05 m., até o vértice 650, de coordenadas N 8.274.633,54 m. e E 195.050,02 m.; deste, segue com azimute de 126°36'35" e distância de 3,07 m., até o vértice 651, de coordenadas N 8.274.631,71 m. e E 195.052,48 m.; deste, segue com azimute de 124°22'18" e distância de 3,08 m., até o vértice 652, de coordenadas N 8.274.629,98 m. e E 195.055,03 m.; deste, segue com azimute de 122°45'36" e distância de 3,09 m., até o vértice 653, de coordenadas N 8.274.628,30 m. e E 195.057,63 m.; deste, segue com azimute de 121°45'28" e distância de 3,09 m., até o vértice 654, de coordenadas N 8.274.626,68 m. e E 195.060,25 m.; deste, segue com azimute de 121°21'09" e distância de 3,07 m., até o vértice 655, de coordenadas N 8.274.625,08 m. e E 195.062,87 m.; deste, segue com azimute de 120°00'35" e distância de 2,24 m., até o vértice 656, de coordenadas N 8.274.623,96 m. e E 195.064,81 m.; deste, segue com azimute de 118°06'45" e distância de 2,24 m., até o vértice 657, de coordenadas N 8.274.622,90 m. e E 195.066,79 m.; deste, segue com azimute de 117°22'20" e distância de 2,24 m., até o vértice 658, de coordenadas N 8.274.621,87 m. e E 195.068,78 m.; deste, segue com azimute de 117°47'16" e distância de 2,24 m., até o vértice 659, de coordenadas N 8.274.620,83 m. e E 195.070,76 m.; deste, segue com azimute de 119°21'52" e distância de 2,24 m., até o vértice 660, de coordenadas N 8.274.619,73 m. e E 195.072,71 m.; deste, segue com azimute de 122°06'07" e distância de 2,24 m., até o vértice 661, de coordenadas N 8.274.618,54 m. e E 195.074,61 m.; deste, segue com azimute de 125°08'31" e distância de 3,58 m., até o vértice 662, de coordenadas N 8.274.616,48 m. e E 195.077,54 m.; deste, segue com

azimute de 127°37'34" e distância de 3,60 m., até o vértice 663, de coordenadas N 8.274.614,29 m. e E 195.080,38 m.; deste, segue com azimute de 130°00'09" e distância de 3,59 m., até o vértice 664, de coordenadas N 8.274.611,98 m. e E 195.083,13 m.; deste, segue com azimute de 135°21'59" e distância de 3,38 m., até o vértice 665, de coordenadas N 8.274.609,57 m. e E 195.085,51 m.; deste, segue com azimute de 137°32'59" e distância de 3,40 m., até o vértice 666, de coordenadas N 8.274.607,06 m. e E 195.087,80 m.; deste, segue com azimute de 130°26'53" e distância de 3,26 m., até o vértice 667, de coordenadas N 8.274.604,95 m. e E 195.090,29 m.; deste, segue com azimute de 116°01'30" e distância de 2,52 m., até o vértice 668, de coordenadas N 8.274.603,84 m. e E 195.092,55 m.; deste, segue com azimute de 104°47'45" e distância de 2,57 m., até o vértice 669, de coordenadas N 8.274.603,18 m. e E 195.095,04 m.; deste, segue com azimute de 98°58'19" e distância de 2,64 m., até o vértice 670, de coordenadas N 8.274.602,77 m. e E 195.097,64 m.; deste, segue com azimute de 98°02'44" e distância de 2,65 m., até o vértice 671, de coordenadas N 8.274.602,40 m. e E 195.100,27 m.; deste, segue com azimute de 101°52'12" e distância de 2,61 m., até o vértice 672, de coordenadas N 8.274.601,87 m. e E 195.102,82 m.; deste, segue com azimute de 110°52'22" e distância de 2,54 m., até o vértice 673, de coordenadas N 8.274.600,96 m. e E 195.105,19 m.; deste, segue com azimute de 121°00'32" e distância de 2,18 m., até o vértice 674, de coordenadas N 8.274.599,84 m. e E 195.107,06 m.; deste, segue com azimute de 126°52'25" e distância de 2,22 m., até o vértice 675, de coordenadas N 8.274.598,51 m. e E 195.108,84 m.; deste, segue com azimute de 130°12'11" e distância de 2,25 m., até o vértice 676, de coordenadas N 8.274.597,05 m. e E 195.110,55 m.; deste, segue com azimute de 131°09'00" e distância de 2,26 m., até o vértice 677, de coordenadas N 8.274.595,57 m. e E 195.112,26 m.; deste, segue com azimute de 129°47'04" e distância de 2,25 m., até o vértice 678, de coordenadas N 8.274.594,13 m. e E 195.113,99 m.; deste, segue com azimute de 126°02'04" e distância de 2,23 m., até o vértice 679, de coordenadas N 8.274.592,82 m. e E 195.115,79 m.; deste, segue com azimute de 120°01'26" e distância de 3,80 m., até o vértice 680, de coordenadas N 8.274.590,92 m. e E 195.119,08 m.; deste, segue com azimute de 117°35'50" e distância de 3,81 m., até o vértice 681, de coordenadas N 8.274.589,15 m. e E 195.122,45 m.; deste, segue com azimute de 121°25'39" e distância de 3,77 m., até o vértice 682, de coordenadas N 8.274.587,19 m. e E 195.125,67 m.; deste, segue com azimute de 128°53'15" e distância de 2,71 m., até o vértice 683, de coordenadas N 8.274.585,49 m. e E 195.127,77 m.; deste, segue com azimute de 134°04'40" e distância de 2,72 m., até o vértice 684, de coordenadas N 8.274.583,59 m. e E 195.129,73 m.; deste, segue com azimute de 136°51'26" e distância de 2,74 m., até o vértice 685, de coordenadas N 8.274.581,59 m. e E 195.131,60 m.; deste, segue com azimute de 137°17'27" e distância de 2,74 m., até o vértice 686, de coordenadas N 8.274.579,58 m. e E 195.133,46 m.; deste, segue com azimute de 135°23'49" e distância de 2,73 m., até o vértice 687, de coordenadas N 8.274.577,64 m. e E 195.135,38 m.; deste, segue com azimute de 131°05'59" e distância de 2,70 m., até o vértice 688, de coordenadas N

8.274.575,86 m. e E 195.137,41 m.; deste, segue com azimute de 126°14'55" e distância de 3,53 m., até o vértice 689, de coordenadas N 8.274.573,77 m. e E 195.140,26 m.; deste, segue com azimute de 122°58'18" e distância de 3,54 m., até o vértice 690, de coordenadas N 8.274.571,84 m. e E 195.143,24 m.; deste, segue com azimute de 120°25'51" e distância de 3,56 m., até o vértice 691, de coordenadas N 8.274.570,04 m. e E 195.146,30 m.; deste, segue com azimute de 118°37'02" e distância de 3,57 m., até o vértice 692, de coordenadas N 8.274.568,33 m. e E 195.149,43 m.; deste, segue com azimute de 117°30'39" e distância de 3,57 m., até o vértice 693, de coordenadas N 8.274.566,69 m. e E 195.152,60 m.; deste, segue com azimute de 117°06'30" e distância de 3,56 m., até o vértice 694, de coordenadas N 8.274.565,06 m. e E 195.155,77 m.; deste, segue com azimute de 117°17'37" e distância de 3,72 m., até o vértice 695, de coordenadas N 8.274.563,36 m. e E 195.159,07 m.; deste, segue com azimute de 117°01'15" e distância de 3,76 m., até o vértice 696, de coordenadas N 8.274.561,65 m. e E 195.162,42 m.; deste, segue com azimute de 115°53'23" e distância de 3,76 m., até o vértice 697, de coordenadas N 8.274.560,01 m. e E 195.165,80 m.; deste, segue com azimute de 113°52'44" e distância de 3,74 m., até o vértice 698, de coordenadas N 8.274.558,50 m. e E 195.169,22 m.; deste, segue com azimute de 110°55'43" e distância de 3,69 m., até o vértice 699, de coordenadas N 8.274.557,18 m. e E 195.172,67 m.; deste, segue com azimute de 106°57'31" e distância de 3,64 m., até o vértice 700, de coordenadas N 8.274.556,12 m. e E 195.176,15 m.; deste, segue com azimute de 102°12'25" e distância de 3,89 m., até o vértice 701, de coordenadas N 8.274.555,29 m. e E 195.179,95 m.; deste, segue com azimute de 97°58'55" e distância de 3,89 m., até o vértice 702, de coordenadas N 8.274.554,75 m. e E 195.183,80 m.; deste, segue com azimute de 94°38'05" e distância de 3,90 m., até o vértice 703, de coordenadas N 8.274.554,44 m. e E 195.187,69 m.; deste, segue com azimute de 92°09'26" e distância de 3,91 m., até o vértice 704, de coordenadas N 8.274.554,29 m. e E 195.191,60 m.; deste, segue com azimute de 90°31'52" e distância de 3,92 m., até o vértice 705, de coordenadas N 8.274.554,26 m. e E 195.195,51 m.; deste, segue com azimute de 89°44'04" e distância de 3,90 m., até o vértice 706, de coordenadas N 8.274.554,27 m. e E 195.199,42 m.; deste, segue com azimute de 87°54'04" e distância de 2,99 m., até o vértice 707, de coordenadas N 8.274.554,38 m. e E 195.202,41 m.; deste, segue com azimute de 85°21'16" e distância de 3,00 m., até o vértice 708, de coordenadas N 8.274.554,63 m. e E 195.205,40 m.; deste, segue com azimute de 84°07'00" e distância de 3,01 m., até o vértice 709, de coordenadas N 8.274.554,93 m. e E 195.208,39 m.; deste, segue com azimute de 84°10'08" e distância de 3,01 m., até o vértice 710, de coordenadas N 8.274.555,24 m. e E 195.211,38 m.; deste, segue com azimute de 85°30'39" e distância de 3,01 m., até o vértice 711, de coordenadas N 8.274.555,48 m. e E 195.214,39 m.; deste, segue com azimute de 88°08'48" e distância de 3,01 m., até o vértice 712, de coordenadas N 8.274.555,57 m. e E 195.217,40 m.; deste, segue com azimute de 91°14'10" e distância de 3,48 m., até o vértice 713, de coordenadas N 8.274.555,50 m. e E 195.220,87 m.; deste, segue com azimute de 93°26'52" e distância de 3,50 m., até o

vértice 714, de coordenadas N 8.274.555,29 m. e E 195.224,36 m.; deste, segue com azimute de 94°57'17" e distância de 3,51 m., até o vértice 715, de coordenadas N 8.274.554,98 m. e E 195.227,86 m.; deste, segue com azimute de 95°46'33" e distância de 3,52 m., até o vértice 716, de coordenadas N 8.274.554,63 m. e E 195.231,36 m.; deste, segue com azimute de 95°55'21" e distância de 3,51 m., até o vértice 717, de coordenadas N 8.274.554,27 m. e E 195.234,86 m.; deste, segue com azimute de 95°23'37" e distância de 3,50 m., até o vértice 718, de coordenadas N 8.274.553,94 m. e E 195.238,34 m.; deste, segue com azimute de 94°26'14" e distância de 4,05 m., até o vértice 719, de coordenadas N 8.274.553,63 m. e E 195.242,37 m.; deste, segue com azimute de 93°56'44" e distância de 4,04 m., até o vértice 720, de coordenadas N 8.274.553,35 m. e E 195.246,40 m.; deste, segue com azimute de 94°06'58" e distância de 4,03 m., até o vértice 721, de coordenadas N 8.274.553,06 m. e E 195.250,42 m.; deste, segue com azimute de 94°57'01" e distância de 4,03 m., até o vértice 722, de coordenadas N 8.274.552,71 m. e E 195.254,43 m.; deste, segue com azimute de 96°26'34" e distância de 4,03 m., até o vértice 723, de coordenadas N 8.274.552,26 m. e E 195.258,44 m.; deste, segue com azimute de 98°35'21" e distância de 4,04 m., até o vértice 724, de coordenadas N 8.274.551,65 m. e E 195.262,44 m.; deste, segue com azimute de 100°28'40" e distância de 4,00 m., até o vértice 725, de coordenadas N 8.274.550,93 m. e E 195.266,38 m.; deste, segue com azimute de 101°46'02" e distância de 4,03 m., até o vértice 726, de coordenadas N 8.274.550,10 m. e E 195.270,32 m.; deste, segue com azimute de 103°11'21" e distância de 4,05 m., até o vértice 727, de coordenadas N 8.274.549,18 m. e E 195.274,26 m.; deste, segue com azimute de 104°45'31" e distância de 4,05 m., até o vértice 728, de coordenadas N 8.274.548,15 m. e E 195.278,18 m.; deste, segue com azimute de 106°29'09" e distância de 4,04 m., até o vértice 729, de coordenadas N 8.274.547,00 m. e E 195.282,05 m.; deste, segue com azimute de 108°23'19" e distância de 4,02 m., até o vértice 730, de coordenadas N 8.274.545,73 m. e E 195.285,87 m.; deste, segue com azimute de 113°14'25" e distância de 3,61 m., até o vértice 731, de coordenadas N 8.274.544,31 m. e E 195.289,19 m.; deste, segue com azimute de 114°47'20" e distância de 3,62 m., até o vértice 732, de coordenadas N 8.274.542,79 m. e E 195.292,48 m.; deste, segue com azimute de 107°09'10" e distância de 3,57 m., até o vértice 733, de coordenadas N 8.274.541,74 m. e E 195.295,89 m.; deste, segue com azimute de 97°10'22" e distância de 2,18 m., até o vértice 734, de coordenadas N 8.274.541,46 m. e E 195.298,06 m.; deste, segue com azimute de 92°42'55" e distância de 2,21 m., até o vértice 735, de coordenadas N 8.274.541,36 m. e E 195.300,27 m.; deste, segue com azimute de 90°27'26" e distância de 2,21 m., até o vértice 736, de coordenadas N 8.274.541,34 m. e E 195.302,47 m.; deste, segue com azimute de 82°15'39" e distância de 3,57 m., até o vértice 737, de coordenadas N 8.274.541,82 m. e E 195.306,01 m.; deste, segue com azimute de 78°41'49" e distância de 3,59 m., até o vértice 738, de coordenadas N 8.274.542,53 m. e E 195.309,54 m.; deste, segue com azimute de 93°07'28" e distância de 3,37 m., até o vértice 739, de coordenadas N 8.274.542,34 m. e E 195.312,90 m.; deste, segue com azimute de 114°43'43" e distância

de 2,14 m., até o vértice 740, de coordenadas N 8.274.541,45 m. e E 195.314,84 m.; deste, segue com azimute de 123°11'15" e distância de 2,25 m., até o vértice 741, de coordenadas N 8.274.540,22 m. e E 195.316,72 m.; deste, segue com azimute de 123°11'15" e distância de 2,25 m., até o vértice 742, de coordenadas N 8.274.538,99 m. e E 195.318,60 m.; deste, segue com azimute de 176°17'14" e distância de 45,51 m., até o vértice 743, de coordenadas N 8.274.493,58 m. e E 195.321,54 m.; deste, segue com azimute de 255°28'02" e distância de 8,73 m., até o vértice 744, de coordenadas N 8.274.491,39 m. e E 195.313,09 m.; deste, segue com azimute de 254°36'57" e distância de 17,53 m., até o vértice 745, de coordenadas N 8.274.486,74 m. e E 195.296,19 m.; deste, segue com azimute de 247°36'42" e distância de 15,04 m., até o vértice 746, de coordenadas N 8.274.481,01 m. e E 195.282,28 m.; deste, segue com azimute de 240°32'50" e distância de 15,09 m., até o vértice 747, de coordenadas N 8.274.473,59 m. e E 195.269,14 m.; deste, segue com azimute de 244°23'41" e distância de 17,35 m., até o vértice 748, de coordenadas N 8.274.466,09 m. e E 195.253,49 m.; deste, segue com azimute de 256°21'29" e distância de 5,64 m., até o vértice 749, de coordenadas N 8.274.464,76 m. e E 195.248,01 m.; deste, segue com azimute de 267°02'34" e distância de 13,57 m., até o vértice 750, de coordenadas N 8.274.464,06 m. e E 195.234,46 m.; deste, segue com azimute de 260°48'12" e distância de 4,25 m., até o vértice 751, de coordenadas N 8.274.463,38 m. e E 195.230,26 m.; deste, segue com azimute de 257°06'59" e distância de 3,68 m., até o vértice 752, de coordenadas N 8.274.462,56 m. e E 195.226,68 m.; deste, segue com azimute de 257°07'03" e distância de 3,68 m., até o vértice 753, de coordenadas N 8.274.461,74 m. e E 195.223,09 m.; deste, segue com azimute de 247°50'51" e distância de 10,00 m., até o vértice 754, de coordenadas N 8.274.457,97 m. e E 195.213,83 m.; deste, segue com azimute de 249°13'34" e distância de 10,46 m., até o vértice 755, de coordenadas N 8.274.454,26 m. e E 195.204,05 m.; deste, segue com azimute de 255°32'55" e distância de 11,38 m., até o vértice 756, de coordenadas N 8.274.451,42 m. e E 195.193,03 m.; deste, segue com azimute de 258°54'47" e distância de 14,61 m., até o vértice 757, de coordenadas N 8.274.448,61 m. e E 195.178,69 m.; deste, segue com azimute de 239°31'17" e distância de 4,46 m., até o vértice 758, de coordenadas N 8.274.446,35 m. e E 195.174,85 m.; deste, segue com azimute de 230°23'13" e distância de 6,10 m., até o vértice 759, de coordenadas N 8.274.442,46 m. e E 195.170,15 m.; deste, segue com azimute de 222°46'41" e distância de 20,79 m., até o vértice 760, de coordenadas N 8.274.427,20 m. e E 195.156,03 m.; deste, segue com azimute de 226°49'25" e distância de 14,22 m., até o vértice 761, de coordenadas N 8.274.417,47 m. e E 195.145,66 m.; deste, segue com azimute de 228°41'47" e distância de 7,79 m., até o vértice 762, de coordenadas N 8.274.412,33 m. e E 195.139,81 m.; deste, segue com azimute de 221°01'14" e distância de 16,30 m., até o vértice 763, de coordenadas N 8.274.400,03 m. e E 195.129,11 m.; deste, segue com azimute de 231°55'02" e distância de 6,05 m., até o vértice 764, de coordenadas N 8.274.396,30 m. e E 195.124,35 m.; deste, segue com azimute de 237°15'15" e distância de 6,56 m., até o vértice 765, de coordenadas N 8.274.392,75 m. e E 195.118,83

m.; deste, segue com azimute de 231°22'49" e distância de 4,45 m., até o vértice 766, de coordenadas N 8.274.389,97 m. e E 195.115,35 m.; deste, segue com azimute de 216°22'15" e distância de 23,66 m., até o vértice 767, de coordenadas N 8.274.370,92 m. e E 195.101,32 m.; deste, segue com azimute de 216°22'13" e distância de 4,36 m., até o vértice 768, de coordenadas N 8.274.367,41 m. e E 195.098,74 m.; ponto situado no eixo da Rodovia DF-326 deste, segue pela Rodovia DF-326, até o vértice 769, de coordenadas N 8.273.467,65 m. e E 195.885,49 m.; deste, segue com azimute de 282°45'03" e distância de 17,82 m., até o vértice 770, de coordenadas N 8.273.471,58 m. e E 195.868,12 m.; deste, segue com azimute de 270°00'00" e distância de 31,75 m., até o vértice 771, de coordenadas N 8.273.471,58 m. e E 195.836,37 m.; deste, segue com azimute de 257°59'19" e distância de 50,86 m., até o vértice 772, de coordenadas N 8.273.461,00 m. e E 195.786,63 m.; deste, segue com azimute de 272°35'38" e distância de 23,98 m., até o vértice 773, de coordenadas N 8.273.462,08 m. e E 195.762,67 m.; ponto situado às margens do Córrego Chácara deste, segue margeando o Córrego Chácara, até o vértice 774, de coordenadas N 8.273.488,34 m. e E 193.866,26 m.; confluência entre o Córrego Chácara e o Ribeirão Engenho Velho deste, segue margeando o Ribeirão Engenho Velho, até o vértice 775, de coordenadas N 8.273.361,17 m. e E 193.428,01 m.; deste, segue com azimute de 147°43'39" e distância de 3,55 m., até o vértice 776, de coordenadas N 8.273.358,17 m. e E 193.429,91 m.; deste, segue com azimute de 134°09'20" e distância de 3,32 m., até o vértice 777, de coordenadas N 8.273.355,85 m. e E 193.432,29 m.; deste, segue com azimute de 134°09'20" e distância de 3,32 m., até o vértice 778, de coordenadas N 8.273.353,54 m. e E 193.434,68 m.; deste, segue com azimute de 134°08'43" e distância de 3,32 m., até o vértice 779, de coordenadas N 8.273.351,23 m. e E 193.437,06 m.; deste, segue com azimute de 132°45'57" e distância de 3,20 m., até o vértice 780, de coordenadas N 8.273.349,06 m. e E 193.439,41 m.; deste, segue com azimute de 131°08'02" e distância de 3,22 m., até o vértice 781, de coordenadas N 8.273.346,94 m. e E 193.441,83 m.; deste, segue com azimute de 131°07'28" e distância de 3,22 m., até o vértice 782, de coordenadas N 8.273.344,82 m. e E 193.444,26 m.; deste, segue com azimute de 132°44'11" e distância de 3,20 m., até o vértice 783, de coordenadas N 8.273.342,64 m. e E 193.446,61 m.; deste, segue com azimute de 136°01'12" e distância de 3,17 m., até o vértice 784, de coordenadas N 8.273.340,36 m. e E 193.448,81 m.; deste, segue com azimute de 141°03'23" e distância de 3,14 m., até o vértice 785, de coordenadas N 8.273.337,92 m. e E 193.450,79 m.; deste, segue com azimute de 145°26'28" e distância de 3,32 m., até o vértice 786, de coordenadas N 8.273.335,19 m. e E 193.452,67 m.; deste, segue com azimute de 148°16'10" e distância de 3,39 m., até o vértice 787, de coordenadas N 8.273.332,30 m. e E 193.454,45 m.; deste, segue com azimute de 151°38'27" e distância de 3,41 m., até o vértice 788, de coordenadas N 8.273.329,30 m. e E 193.456,07 m.; deste, segue com azimute de 155°43'02" e distância de 3,38 m., até o vértice 789, de coordenadas N 8.273.326,22 m. e E 193.457,46 m.; deste, segue com azimute de 160°41'40" e distância de 3,31 m., até o vértice 790, de

coordenadas N 8.273.323,09 m. e E 193.458,56 m.; deste, segue com azimute de 166°49'04" e distância de 3,22 m., até o vértice 791, de coordenadas N 8.273.319,96 m. e E 193.459,29 m.; deste, segue com azimute de 174°03'46" e distância de 3,45 m., até o vértice 792, de coordenadas N 8.273.316,52 m. e E 193.459,65 m.; deste, segue com azimute de 180°33'31" e distância de 1,29 m., até o vértice 793, de coordenadas N 8.273.315,23 m. e E 193.459,64 m.; deste, segue com azimute de 180°32'48" e distância de 0,22 m., até o vértice 794, de coordenadas N 8.273.315,01 m. e E 193.459,64 m.; deste, segue com azimute de 180°33'24" e distância de 2,04 m., até o vértice 795, de coordenadas N 8.273.312,97 m. e E 193.459,62 m.; deste, segue com azimute de 185°55'28" e distância de 3,62 m., até o vértice 796, de coordenadas N 8.273.309,37 m. e E 193.459,24 m.; deste, segue com azimute de 190°26'01" e distância de 3,65 m., até o vértice 797, de coordenadas N 8.273.305,78 m. e E 193.458,58 m.; deste, segue com azimute de 194°18'40" e distância de 3,62 m., até o vértice 798, de coordenadas N 8.273.302,27 m. e E 193.457,69 m.; deste, segue com azimute de 197°45'33" e distância de 3,53 m., até o vértice 799, de coordenadas N 8.273.298,91 m. e E 193.456,61 m.; deste, segue com azimute de 203°49'47" e distância de 3,25 m., até o vértice 800, de coordenadas N 8.273.295,93 m. e E 193.455,30 m.; deste, segue com azimute de 210°33'38" e distância de 3,31 m., até o vértice 801, de coordenadas N 8.273.293,09 m. e E 193.453,61 m.; deste, segue com azimute de 214°10'58" e distância de 3,36 m., até o vértice 802, de coordenadas N 8.273.290,31 m. e E 193.451,73 m.; deste, segue com azimute de 214°54'23" e distância de 3,37 m., até o vértice 803, de coordenadas N 8.273.287,54 m. e E 193.449,80 m.; deste, segue com azimute de 212°47'15" e distância de 3,35 m., até o vértice 804, de coordenadas N 8.273.284,73 m. e E 193.447,99 m.; deste, segue com azimute de 207°42'00" e distância de 3,29 m., até o vértice 805, de coordenadas N 8.273.281,82 m. e E 193.446,46 m.; deste, segue com azimute de 203°06'06" e distância de 4,76 m., até o vértice 806, de coordenadas N 8.273.277,44 m. e E 193.444,59 m.; deste, segue com azimute de 200°40'05" e distância de 4,81 m., até o vértice 807, de coordenadas N 8.273.272,94 m. e E 193.442,89 m.; deste, segue com azimute de 197°32'20" e distância de 4,82 m., até o vértice 808, de coordenadas N 8.273.268,34 m. e E 193.441,44 m.; deste, segue com azimute de 193°37'36" e distância de 4,80 m., até o vértice 809, de coordenadas N 8.273.263,68 m. e E 193.440,31 m.; deste, segue com azimute de 188°49'46" e distância de 4,75 m., até o vértice 810, de coordenadas N 8.273.258,99 m. e E 193.439,58 m.; deste, segue com azimute de 183°02'43" e distância de 4,69 m., até o vértice 811, de coordenadas N 8.273.254,30 m. e E 193.439,33 m.; deste, segue com azimute de 177°41'33" e distância de 3,28 m., até o vértice 812, de coordenadas N 8.273.251,02 m. e E 193.439,46 m.; deste, segue com azimute de 173°54'10" e distância de 3,34 m., até o vértice 813, de coordenadas N 8.273.247,70 m. e E 193.439,82 m.; deste, segue com azimute de 170°39'24" e distância de 3,38 m., até o vértice 814, de coordenadas N 8.273.244,37 m. e E 193.440,36 m.; deste, segue com azimute de 167°52'21" e distância de 3,40 m., até o vértice 815, de coordenadas N 8.273.241,05 m. e E 193.441,08 m.; deste, segue com azimute de 165°28'45" e distância

de 3,39 m., até o vértice 816, de coordenadas N 8.273.237,76 m. e E 193.441,93 m.; deste, segue com azimute de 163°25'00" e distância de 3,36 m., até o vértice 817, de coordenadas N 8.273.234,54 m. e E 193.442,89 m.; deste, segue com azimute de 161°29'41" e distância de 2,24 m., até o vértice 818, de coordenadas N 8.273.232,42 m. e E 193.443,60 m.; deste, segue com azimute de 159°39'56" e distância de 2,25 m., até o vértice 819, de coordenadas N 8.273.230,31 m. e E 193.444,38 m.; deste, segue com azimute de 158°03'14" e distância de 2,26 m., até o vértice 820, de coordenadas N 8.273.228,22 m. e E 193.445,22 m.; deste, segue com azimute de 156°38'14" e distância de 2,26 m., até o vértice 821, de coordenadas N 8.273.226,14 m. e E 193.446,12 m.; deste, segue com azimute de 155°25'00" e distância de 2,26 m., até o vértice 822, de coordenadas N 8.273.224,09 m. e E 193.447,06 m.; deste, segue com azimute de 154°22'33" e distância de 2,25 m., até o vértice 823, de coordenadas N 8.273.222,06 m. e E 193.448,03 m.; deste, segue com azimute de 154°35'02" e distância de 0,21 m., até o vértice 824, de coordenadas N 8.273.221,87 m. e E 193.448,12 m.; deste, segue com azimute de 154°34'14" e distância de 2,74 m., até o vértice 825, de coordenadas N 8.273.219,39 m. e E 193.449,30 m.; deste, segue com azimute de 154°42'30" e distância de 2,99 m., até o vértice 826, de coordenadas N 8.273.216,68 m. e E 193.450,58 m.; deste, segue com azimute de 153°08'35" e distância de 2,99 m., até o vértice 827, de coordenadas N 8.273.214,01 m. e E 193.451,93 m.; deste, segue com azimute de 149°48'50" e distância de 2,96 m., até o vértice 828, de coordenadas N 8.273.211,45 m. e E 193.453,42 m.; deste, segue com azimute de 144°34'14" e distância de 2,91 m., até o vértice 829, de coordenadas N 8.273.209,08 m. e E 193.455,11 m.; deste, segue com azimute de 137°16'25" e distância de 2,87 m., até o vértice 830, de coordenadas N 8.273.206,97 m. e E 193.457,06 m.; deste, segue com azimute de 131°40'01" e distância de 1,99 m., até o vértice 831, de coordenadas N 8.273.205,65 m. e E 193.458,54 m.; deste, segue com azimute de 128°47'45" e distância de 2,04 m., até o vértice 832, de coordenadas N 8.273.204,37 m. e E 193.460,13 m.; deste, segue com azimute de 125°19'41" e distância de 2,06 m., até o vértice 833, de coordenadas N 8.273.203,18 m. e E 193.461,81 m.; deste, segue com azimute de 121°07'50" e distância de 2,06 m., até o vértice 834, de coordenadas N 8.273.202,12 m. e E 193.463,57 m.; deste, segue com azimute de 116°02'29" e distância de 2,04 m., até o vértice 835, de coordenadas N 8.273.201,22 m. e E 193.465,40 m.; deste, segue com azimute de 109°53'43" e distância de 2,01 m., até o vértice 836, de coordenadas N 8.273.200,54 m. e E 193.467,29 m.; deste, segue com azimute de 99°56'18" e distância de 3,06 m., até o vértice 837, de coordenadas N 8.273.200,01 m. e E 193.470,30 m.; deste, segue com azimute de 92°34'00" e distância de 3,17 m., até o vértice 838, de coordenadas N 8.273.199,87 m. e E 193.473,46 m.; deste, segue com azimute de 92°33'54" e distância de 3,17 m., até o vértice 839, de coordenadas N 8.273.199,73 m. e E 193.476,63 m.; deste, segue com azimute de 92°46'20" e distância de 3,58 m., até o vértice 840, de coordenadas N 8.273.199,56 m. e E 193.480,20 m.; deste, segue com azimute de 101°52'47" e distância de 3,45 m., até o vértice 841, de coordenadas N 8.273.198,85 m. e E 193.483,58 m.; deste,

segue com azimute de 125°23'04" e distância de 5,84 m., até o vértice 842, de coordenadas N 8.273.195,47 m. e E 193.488,34 m.; deste, segue com azimute de 144°32'30" e distância de 5,77 m., até o vértice 843, de coordenadas N 8.273.190,77 m. e E 193.491,68 m.; deste, segue com azimute de 157°45'57" e distância de 6,93 m., até o vértice 844, de coordenadas N 8.273.184,35 m. e E 193.494,31 m.; deste, segue com azimute de 161°54'02" e distância de 7,03 m., até o vértice 845, de coordenadas N 8.273.177,67 m. e E 193.496,49 m.; deste, segue com azimute de 149°19'34" e distância de 5,86 m., até o vértice 846, de coordenadas N 8.273.172,63 m. e E 193.499,48 m.; deste, segue com azimute de 147°10'45" e distância de 5,91 m., até o vértice 847, de coordenadas N 8.273.167,66 m. e E 193.502,68 m.; deste, segue com azimute de 147°10'45" e distância de 5,91 m., até o vértice 848, de coordenadas N 8.273.162,69 m. e E 193.505,89 m.; deste, segue com azimute de 149°19'34" e distância de 5,86 m., até o vértice 849, de coordenadas N 8.273.157,65 m. e E 193.508,88 m.; deste, segue com azimute de 153°43'05" e distância de 5,78 m., até o vértice 850, de coordenadas N 8.273.152,47 m. e E 193.511,44 m.; deste, segue com azimute de 160°27'45" e distância de 5,73 m., até o vértice 851, de coordenadas N 8.273.147,06 m. e E 193.513,36 m.; deste, segue com azimute de 170°09'14" e distância de 4,39 m., até o vértice 852, de coordenadas N 8.273.142,74 m. e E 193.514,11 m.; deste, segue com azimute de 177°56'05" e distância de 4,50 m., até o vértice 853, de coordenadas N 8.273.138,24 m. e E 193.514,27 m.; deste, segue com azimute de 181°04'04" e distância de 4,58 m., até o vértice 854, de coordenadas N 8.273.133,66 m. e E 193.514,18 m.; deste, segue com azimute de 179°54'35" e distância de 4,57 m., até o vértice 855, de coordenadas N 8.273.129,09 m. e E 193.514,19 m.; deste, segue com azimute de 174°23'22" e distância de 0,24 m., até o vértice 856, de coordenadas N 8.273.128,85 m. e E 193.514,21 m.; deste, segue com azimute de 174°22'53" e distância de 4,26 m., até o vértice 857, de coordenadas N 8.273.124,61 m. e E 193.514,63 m.; deste, segue com azimute de 164°11'26" e distância de 4,46 m., até o vértice 858, de coordenadas N 8.273.120,32 m. e E 193.515,85 m.; deste, segue com azimute de 157°08'31" e distância de 3,89 m., até o vértice 859, de coordenadas N 8.273.116,74 m. e E 193.517,36 m.; deste, segue com azimute de 152°41'59" e distância de 3,96 m., até o vértice 860, de coordenadas N 8.273.113,22 m. e E 193.519,17 m.; deste, segue com azimute de 142°22'46" e distância de 3,84 m., até o vértice 861, de coordenadas N 8.273.110,18 m. e E 193.521,51 m.; deste, segue com azimute de 128°46'56" e distância de 3,01 m., até o vértice 862, de coordenadas N 8.273.108,29 m. e E 193.523,86 m.; deste, segue com azimute de 120°50'23" e distância de 3,12 m., até o vértice 863, de coordenadas N 8.273.106,70 m. e E 193.526,54 m.; deste, segue com azimute de 118°14'51" e distância de 3,11 m., até o vértice 864, de coordenadas N 8.273.105,23 m. e E 193.529,28 m.; deste, segue com azimute de 169°47'55" e distância de 2,27 m., até o vértice 865, de coordenadas N 8.273.102,99 m. e E 193.529,68 m.; deste, segue com azimute de 171°57'31" e distância de 2,23 m., até o vértice 866, de coordenadas N 8.273.100,79 m. e E 193.529,99 m.; deste, segue com azimute de 180°43'41" e distância de 3,71 m., até o vértice 867, de

coordenadas N 8.273.097,08 m. e E 193.529,94 m.; deste, segue com azimute de 190°54'17" e distância de 3,65 m., até o vértice 868, de coordenadas N 8.273.093,49 m. e E 193.529,25 m.; deste, segue com azimute de 199°52'11" e distância de 3,64 m., até o vértice 869, de coordenadas N 8.273.090,07 m. e E 193.528,02 m.; deste, segue com azimute de 207°34'37" e distância de 3,64 m., até o vértice 870, de coordenadas N 8.273.086,84 m. e E 193.526,33 m.; deste, segue com azimute de 214°10'25" e distância de 3,63 m., até o vértice 871, de coordenadas N 8.273.083,84 m. e E 193.524,29 m.; deste, segue com azimute de 219°53'30" e distância de 3,57 m., até o vértice 872, de coordenadas N 8.273.081,10 m. e E 193.522,00 m.; deste, segue com azimute de 227°16'03" e distância de 2,24 m., até o vértice 873, de coordenadas N 8.273.079,58 m. e E 193.520,35 m.; deste, segue com azimute de 234°14'43" e distância de 2,33 m., até o vértice 874, de coordenadas N 8.273.078,22 m. e E 193.518,46 m.; deste, segue com azimute de 237°54'54" e distância de 2,39 m., até o vértice 875, de coordenadas N 8.273.076,95 m. e E 193.516,44 m.; deste, segue com azimute de 238°39'45" e distância de 2,42 m., até o vértice 876, de coordenadas N 8.273.075,69 m. e E 193.514,37 m.; deste, segue com azimute de 236°37'19" e distância de 2,39 m., até o vértice 877, de coordenadas N 8.273.074,37 m. e E 193.512,38 m.; deste, segue com azimute de 231°36'46" e distância de 2,34 m., até o vértice 878, de coordenadas N 8.273.072,92 m. e E 193.510,54 m.; deste, segue com azimute de 226°46'19" e distância de 2,58 m., até o vértice 879, de coordenadas N 8.273.071,15 m. e E 193.508,66 m.; deste, segue com azimute de 224°18'50" e distância de 2,59 m., até o vértice 880, de coordenadas N 8.273.069,30 m. e E 193.506,85 m.; deste, segue com azimute de 221°53'14" e distância de 2,59 m., até o vértice 881, de coordenadas N 8.273.067,38 m. e E 193.505,13 m.; deste, segue com azimute de 219°28'07" e distância de 2,58 m., até o vértice 882, de coordenadas N 8.273.065,38 m. e E 193.503,49 m.; deste, segue com azimute de 217°02'13" e distância de 2,57 m., até o vértice 883, de coordenadas N 8.273.063,33 m. e E 193.501,94 m.; deste, segue com azimute de 214°34'17" e distância de 2,55 m., até o vértice 884, de coordenadas N 8.273.061,23 m. e E 193.500,49 m.; deste, segue com azimute de 210°37'31" e distância de 2,81 m., até o vértice 885, de coordenadas N 8.273.058,81 m. e E 193.499,06 m.; deste, segue com azimute de 207°53'05" e distância de 2,82 m., até o vértice 886, de coordenadas N 8.273.056,32 m. e E 193.497,74 m.; deste, segue com azimute de 209°07'30" e distância de 2,83 m., até o vértice 887, de coordenadas N 8.273.053,84 m. e E 193.496,36 m.; deste, segue com azimute de 210°17'10" e distância de 2,43 m., até o vértice 888, de coordenadas N 8.273.051,75 m. e E 193.495,13 m.; deste, segue com azimute de 209°48'01" e distância de 2,48 m., até o vértice 889, de coordenadas N 8.273.049,60 m. e E 193.493,90 m.; deste, segue com azimute de 210°47'25" e distância de 2,49 m., até o vértice 890, de coordenadas N 8.273.047,46 m. e E 193.492,63 m.; deste, segue com azimute de 213°18'01" e distância de 2,46 m., até o vértice 891, de coordenadas N 8.273.045,40 m. e E 193.491,28 m.; deste, segue com azimute de 217°28'41" e distância de 2,40 m., até o vértice 892, de coordenadas N 8.273.043,50 m. e E 193.489,82 m.; deste, segue com azimute de 223°35'23" e distância

de 2,33 m., até o vértice 893, de coordenadas N 8.273.041,81 m. e E 193.488,21 m.; deste, segue com azimute de 232°01'38" e distância de 2,10 m., até o vértice 894, de coordenadas N 8.273.040,52 m. e E 193.486,56 m.; deste, segue com azimute de 239°22'43" e distância de 2,10 m., até o vértice 895, de coordenadas N 8.273.039,45 m. e E 193.484,75 m.; deste, segue com azimute de 243°37'15" e distância de 2,12 m., até o vértice 896, de coordenadas N 8.273.038,51 m. e E 193.482,85 m.; deste, segue com azimute de 244°49'10" e distância de 2,14 m., até o vértice 897, de coordenadas N 8.273.037,60 m. e E 193.480,91 m.; deste, segue com azimute de 243°02'38" e distância de 2,14 m., até o vértice 898, de coordenadas N 8.273.036,63 m. e E 193.479,00 m.; deste, segue com azimute de 238°18'01" e distância de 2,14 m., até o vértice 899, de coordenadas N 8.273.035,50 m. e E 193.477,18 m.; deste, segue com azimute de 232°07'06" e distância de 3,04 m., até o vértice 900, de coordenadas N 8.273.033,63 m. e E 193.474,78 m.; deste, segue com azimute de 227°52'17" e distância de 3,09 m., até o vértice 901, de coordenadas N 8.273.031,56 m. e E 193.472,49 m.; deste, segue com azimute de 225°36'14" e distância de 3,13 m., até o vértice 902, de coordenadas N 8.273.029,37 m. e E 193.470,25 m.; deste, segue com azimute de 225°12'10" e distância de 3,16 m., até o vértice 903, de coordenadas N 8.273.027,15 m. e E 193.468,01 m.; deste, segue com azimute de 226°37'20" e distância de 3,15 m., até o vértice 904, de coordenadas N 8.273.024,98 m. e E 193.465,72 m.; deste, segue com azimute de 229°53'13" e distância de 3,14 m., até o vértice 905, de coordenadas N 8.273.022,96 m. e E 193.463,32 m.; deste, segue com azimute de 234°17'51" e distância de 3,69 m., até o vértice 906, de coordenadas N 8.273.020,80 m. e E 193.460,32 m.; deste, segue com azimute de 237°30'17" e distância de 3,72 m., até o vértice 907, de coordenadas N 8.273.018,80 m. e E 193.457,18 m.; deste, segue com azimute de 239°07'57" e distância de 3,74 m., até o vértice 908, de coordenadas N 8.273.016,88 m. e E 193.453,97 m.; deste, segue com azimute de 239°13'25" e distância de 3,75 m., até o vértice 909, de coordenadas N 8.273.014,96 m. e E 193.450,74 m.; deste, segue com azimute de 237°47'17" e distância de 3,74 m., até o vértice 910, de coordenadas N 8.273.012,97 m. e E 193.447,58 m.; deste, segue com azimute de 234°48'09" e distância de 3,73 m., até o vértice 911, de coordenadas N 8.273.010,82 m. e E 193.444,53 m.; deste, segue com azimute de 231°35'53" e distância de 2,48 m., até o vértice 912, de coordenadas N 8.273.009,28 m. e E 193.442,59 m.; deste, segue com azimute de 229°48'04" e distância de 2,49 m., até o vértice 913, de coordenadas N 8.273.007,67 m. e E 193.440,68 m.; deste, segue com azimute de 228°50'54" e distância de 2,49 m., até o vértice 914, de coordenadas N 8.273.006,03 m. e E 193.438,80 m.; deste, segue com azimute de 228°43'33" e distância de 2,49 m., até o vértice 915, de coordenadas N 8.273.004,38 m. e E 193.436,93 m.; deste, segue com azimute de 229°26'30" e distância de 2,48 m., até o vértice 916, de coordenadas N 8.273.002,77 m. e E 193.435,05 m.; deste, segue com azimute de 231°00'48" e distância de 2,45 m., até o vértice 917, de coordenadas N 8.273.001,23 m. e E 193.433,14 m.; deste, segue com azimute de 233°27'42" e distância de 3,25 m., até o vértice 918, de coordenadas N 8.272.999,30 m. e E 193.430,53 m.; deste,

segue com azimute de 235°31'22" e distância de 3,23 m., até o vértice 919, de coordenadas N 8.272.997,47 m. e E 193.427,87 m.; deste, segue com azimute de 236°33'20" e distância de 3,21 m., até o vértice 920, de coordenadas N 8.272.995,70 m. e E 193.425,20 m.; deste, segue com azimute de 236°32'24" e distância de 3,19 m., até o vértice 921, de coordenadas N 8.272.993,94 m. e E 193.422,53 m.; deste, segue com azimute de 235°27'37" e distância de 0,72 m., até o vértice 922, de coordenadas N 8.272.993,53 m. e E 193.421,94 m.; deste, segue com azimute de 235°27'22" e distância de 2,45 m., até o vértice 923, de coordenadas N 8.272.992,14 m. e E 193.419,92 m.; deste, segue com azimute de 233°17'13" e distância de 3,16 m., até o vértice 924, de coordenadas N 8.272.990,26 m. e E 193.417,39 m.; deste, segue com azimute de 230°45'26" e distância de 2,37 m., até o vértice 925, de coordenadas N 8.272.988,76 m. e E 193.415,56 m.; deste, segue com azimute de 229°06'01" e distância de 2,35 m., até o vértice 926, de coordenadas N 8.272.987,22 m. e E 193.413,78 m.; deste, segue com azimute de 228°14'10" e distância de 2,34 m., até o vértice 927, de coordenadas N 8.272.985,66 m. e E 193.412,04 m.; deste, segue com azimute de 228°10'52" e distância de 2,35 m., até o vértice 928, de coordenadas N 8.272.984,10 m. e E 193.410,29 m.; deste, segue com azimute de 228°56'02" e distância de 2,36 m., até o vértice 929, de coordenadas N 8.272.982,55 m. e E 193.408,51 m.; deste, segue com azimute de 230°28'23" e distância de 2,38 m., até o vértice 930, de coordenadas N 8.272.981,03 m. e E 193.406,67 m.; deste, segue com azimute de 229°05'35" e distância de 3,35 m., até o vértice 931, de coordenadas N 8.272.978,84 m. e E 193.404,14 m.; deste, segue com azimute de 226°45'03" e distância de 3,46 m., até o vértice 932, de coordenadas N 8.272.976,47 m. e E 193.401,62 m.; deste, segue com azimute de 227°42'44" e distância de 3,48 m., até o vértice 933, de coordenadas N 8.272.974,13 m. e E 193.399,05 m.; deste, segue com azimute de 231°58'09" e distância de 3,43 m., até o vértice 934, de coordenadas N 8.272.972,02 m. e E 193.396,35 m.; deste, segue com azimute de 174°28'06" e distância de 5,79 m., até o vértice 935, de coordenadas N 8.272.966,25 m. e E 193.396,90 m.; deste, segue com azimute de 178°41'54" e distância de 6,99 m., até o vértice 936, de coordenadas N 8.272.959,27 m. e E 193.397,06 m.; deste, segue com azimute de 150°15'18" e distância de 5,12 m., até o vértice 937, de coordenadas N 8.272.954,82 m. e E 193.399,60 m.; deste, segue com azimute de 158°57'45" e distância de 4,42 m., até o vértice 938, de coordenadas N 8.272.950,69 m. e E 193.401,19 m.; deste, segue com azimute de 185°31'37" e distância de 4,94 m., até o vértice 939, de coordenadas N 8.272.945,77 m. e E 193.400,71 m.; deste, segue com azimute de 170°32'16" e distância de 5,79 m., até o vértice 940, de coordenadas N 8.272.940,06 m. e E 193.401,67 m.; deste, segue com azimute de 171°15'14" e distância de 6,26 m., até o vértice 941, de coordenadas N 8.272.933,87 m. e E 193.402,62 m.; deste, segue com azimute de 171°52'14" e distância de 5,61 m., até o vértice 942, de coordenadas N 8.272.928,31 m. e E 193.403,41 m.; deste, segue com azimute de 149°02'05" e distância de 2,78 m., até o vértice 943, de coordenadas N 8.272.925,93 m. e E 193.404,84 m.; deste, segue com azimute de 144°27'48" e distância de 4,10 m., até o vértice 944, de

coordenadas N 8.272.922,59 m. e E 193.407,22 m.; deste, segue com azimute de 184°58'11" e distância de 3,66 m., até o vértice 945, de coordenadas N 8.272.918,94 m. e E 193.406,91 m.; deste, segue com azimute de 169°06'51" e distância de 4,20 m., até o vértice 946, de coordenadas N 8.272.914,82 m. e E 193.407,70 m.; deste, segue com azimute de 170°32'16" e distância de 3,86 m., até o vértice 947, de coordenadas N 8.272.911,01 m. e E 193.408,33 m.; deste, segue com azimute de 227°17'29" e distância de 2,81 m., até o vértice 948, de coordenadas N 8.272.909,10 m. e E 193.406,27 m.; deste, segue com azimute de 229°11'07" e distância de 4,61 m., até o vértice 949, de coordenadas N 8.272.906,08 m. e E 193.402,78 m.; deste, segue com azimute de 239°37'13" e distância de 5,34 m., até o vértice 950, de coordenadas N 8.272.903,39 m. e E 193.398,17 m.; deste, segue com azimute de 270°00'00" e distância de 2,54 m., até o vértice 951, de coordenadas N 8.272.903,39 m. e E 193.395,63 m.; deste, segue com azimute de 261°23'06" e distância de 5,30 m., até o vértice 952, de coordenadas N 8.272.902,59 m. e E 193.390,40 m.; deste, segue com azimute de 258°41'23" e distância de 5,67 m., até o vértice 953, de coordenadas N 8.272.901,48 m. e E 193.384,84 m.; deste, segue com azimute de 301°25'49" e distância de 3,35 m., até o vértice 954, de coordenadas N 8.272.903,23 m. e E 193.381,98 m.; deste, segue com azimute de 308°17'24" e distância de 3,84 m., até o vértice 955, de coordenadas N 8.272.905,61 m. e E 193.378,97 m.; deste, segue com azimute de 279°39'35" e distância de 7,57 m., até o vértice 956, de coordenadas N 8.272.906,88 m. e E 193.371,50 m.; deste, segue com azimute de 266°48'40" e distância de 8,80 m., até o vértice 957, de coordenadas N 8.272.906,39 m. e E 193.362,72 m.; deste, segue com azimute de 322°13'58" e distância de 10,06 m., até o vértice 958, de coordenadas N 8.272.914,34 m. e E 193.356,56 m.; deste, segue com azimute de 328°53'55" e distância de 3,41 m., até o vértice 959, de coordenadas N 8.272.917,26 m. e E 193.354,80 m.; deste, segue com azimute de 328°53'49" e distância de 3,41 m., até o vértice 960, de coordenadas N 8.272.920,18 m. e E 193.353,04 m.; deste, segue com azimute de 321°54'54" e distância de 3,37 m., até o vértice 961, de coordenadas N 8.272.922,83 m. e E 193.350,96 m.; deste, segue com azimute de 312°06'51" e distância de 2,29 m., até o vértice 962, de coordenadas N 8.272.924,37 m. e E 193.349,26 m.; deste, segue com azimute de 305°48'10" e distância de 2,36 m., até o vértice 963, de coordenadas N 8.272.925,75 m. e E 193.347,34 m.; deste, segue com azimute de 301°29'15" e distância de 2,41 m., até o vértice 964, de coordenadas N 8.272.927,01 m. e E 193.345,29 m.; deste, segue com azimute de 298°52'38" e distância de 2,43 m., até o vértice 965, de coordenadas N 8.272.928,18 m. e E 193.343,16 m.; deste, segue com azimute de 297°49'07" e distância de 2,40 m., até o vértice 966, de coordenadas N 8.272.929,30 m. e E 193.341,03 m.; deste, segue com azimute de 298°18'03" e distância de 2,33 m., até o vértice 967, de coordenadas N 8.272.930,41 m. e E 193.338,98 m.; deste, segue com azimute de 297°26'50" e distância de 3,23 m., até o vértice 968, de coordenadas N 8.272.931,90 m. e E 193.336,11 m.; deste, segue com azimute de 295°47'20" e distância de 3,18 m., até o vértice 969, de coordenadas N 8.272.933,28 m. e E 193.333,25 m.; deste, segue com azimute de 296°41'19" e distância

de 3,13 m., até o vértice 970, de coordenadas N 8.272.934,69 m. e E 193.330,45 m.; deste, segue com azimute de 300°38'33" e distância de 2,66 m., até o vértice 971, de coordenadas N 8.272.936,05 m. e E 193.328,16 m.; deste, segue com azimute de 301°31'24" e distância de 2,63 m., até o vértice 972, de coordenadas N 8.272.937,42 m. e E 193.325,92 m.; deste, segue com azimute de 295°40'25" e distância de 2,63 m., até o vértice 973, de coordenadas N 8.272.938,56 m. e E 193.323,55 m.; deste, segue com azimute de 283°36'01" e distância de 3,19 m., até o vértice 974, de coordenadas N 8.272.939,31 m. e E 193.320,45 m.; deste, segue com azimute de 277°20'59" e distância de 3,30 m., até o vértice 975, de coordenadas N 8.272.939,73 m. e E 193.317,18 m.; deste, segue com azimute de 281°39'45" e distância de 3,31 m., até o vértice 976, de coordenadas N 8.272.940,40 m. e E 193.313,94 m.; deste, segue com azimute de 290°25'03" e distância de 3,25 m., até o vértice 977, de coordenadas N 8.272.941,53 m. e E 193.310,89 m.; deste, segue com azimute de 295°33'51" e distância de 3,34 m., até o vértice 978, de coordenadas N 8.272.942,98 m. e E 193.307,88 m.; deste, segue com azimute de 299°21'47" e distância de 3,42 m., até o vértice 979, de coordenadas N 8.272.944,65 m. e E 193.304,90 m.; deste, segue com azimute de 301°58'45" e distância de 3,46 m., até o vértice 980, de coordenadas N 8.272.946,49 m. e E 193.301,96 m.; deste, segue com azimute de 303°32'28" e distância de 3,48 m., até o vértice 981, de coordenadas N 8.272.948,41 m. e E 193.299,06 m.; deste, segue com azimute de 304°06'30" e distância de 3,45 m., até o vértice 982, de coordenadas N 8.272.950,34 m. e E 193.296,21 m.; deste, segue com azimute de 301°20'15" e distância de 3,70 m., até o vértice 983, de coordenadas N 8.272.952,27 m. e E 193.293,05 m.; deste, segue com azimute de 302°57'50" e distância de 3,72 m., até o vértice 984, de coordenadas N 8.272.954,29 m. e E 193.289,93 m.; deste, segue com azimute de 315°46'28" e distância de 3,54 m., até o vértice 985, de coordenadas N 8.272.956,83 m. e E 193.287,46 m.; deste, segue com azimute de 336°43'43" e distância de 2,90 m., até o vértice 986, de coordenadas N 8.272.959,49 m. e E 193.286,31 m.; deste, segue com azimute de 346°16'20" e distância de 2,09 m., até o vértice 987, de coordenadas N 8.272.961,52 m. e E 193.285,82 m.; deste, segue com azimute de 346°16'24" e distância de 0,99 m., até o vértice 988, de coordenadas N 8.272.962,48 m. e E 193.285,58 m.; deste, segue com azimute de 342°04'49" e distância de 3,02 m., até o vértice 989, de coordenadas N 8.272.965,36 m. e E 193.284,65 m.; deste, segue com azimute de 332°04'07" e distância de 2,78 m., até o vértice 990, de coordenadas N 8.272.967,81 m. e E 193.283,35 m.; deste, segue com azimute de 326°38'59" e distância de 2,79 m., até o vértice 991, de coordenadas N 8.272.970,14 m. e E 193.281,82 m.; deste, segue com azimute de 322°25'59" e distância de 2,81 m., até o vértice 992, de coordenadas N 8.272.972,37 m. e E 193.280,10 m.; deste, segue com azimute de 319°20'47" e distância de 2,81 m., até o vértice 993, de coordenadas N 8.272.974,50 m. e E 193.278,27 m.; deste, segue com azimute de 317°19'57" e distância de 2,80 m., até o vértice 994, de coordenadas N 8.272.976,56 m. e E 193.276,38 m.; deste, segue com azimute de 316°21'28" e distância de 2,76 m., até o vértice 995, de coordenadas N 8.272.978,56 m. e E 193.274,47 m.; deste,

segue com azimute de 312°27'47" e distância de 4,17 m., até o vértice 996, de coordenadas N 8.272.981,37 m. e E 193.271,40 m.; deste, segue com azimute de 306°38'19" e distância de 4,17 m., até o vértice 997, de coordenadas N 8.272.983,86 m. e E 193.268,05 m.; deste, segue com azimute de 303°26'09" e distância de 4,19 m., até o vértice 998, de coordenadas N 8.272.986,17 m. e E 193.264,56 m.; deste, segue com azimute de 302°49'48" e distância de 4,20 m., até o vértice 999, de coordenadas N 8.272.988,44 m. e E 193.261,03 m.; deste, segue com azimute de 304°47'41" e distância de 4,19 m., até o vértice 1000, de coordenadas N 8.272.990,83 m. e E 193.257,59 m.; deste, segue com azimute de 309°20'55" e distância de 4,19 m., até o vértice 1001, de coordenadas N 8.272.993,49 m. e E 193.254,35 m.; deste, segue com azimute de 314°43'25" e distância de 3,18 m., até o vértice 1002, de coordenadas N 8.272.995,73 m. e E 193.252,09 m.; deste, segue com azimute de 317°57'22" e distância de 3,21 m., até o vértice 1003, de coordenadas N 8.272.998,11 m. e E 193.249,94 m.; deste, segue com azimute de 319°22'44" e distância de 3,23 m., até o vértice 1004, de coordenadas N 8.273.000,56 m. e E 193.247,84 m.; deste, segue com azimute de 319°02'21" e distância de 3,23 m., até o vértice 1005, de coordenadas N 8.273.003,00 m. e E 193.245,73 m.; deste, segue com azimute de 316°55'49" e distância de 3,21 m., até o vértice 1006, de coordenadas N 8.273.005,34 m. e E 193.243,54 m.; deste, segue com azimute de 312°59'32" e distância de 3,18 m., até o vértice 1007, de coordenadas N 8.273.007,51 m. e E 193.241,21 m.; deste, segue com azimute de 308°40'11" e distância de 3,65 m., até o vértice 1008, de coordenadas N 8.273.009,79 m. e E 193.238,36 m.; deste, segue com azimute de 305°36'37" e distância de 3,66 m., até o vértice 1009, de coordenadas N 8.273.011,91 m. e E 193.235,39 m.; deste, segue com azimute de 303°07'56" e distância de 3,67 m., até o vértice 1010, de coordenadas N 8.273.013,92 m. e E 193.232,32 m.; deste, segue com azimute de 301°13'34" e distância de 3,68 m., até o vértice 1011, de coordenadas N 8.273.015,83 m. e E 193.229,17 m.; deste, segue com azimute de 299°52'37" e distância de 3,68 m., até o vértice 1012, de coordenadas N 8.273.017,66 m. e E 193.225,99 m.; deste, segue com azimute de 299°04'29" e distância de 3,67 m., até o vértice 1013, de coordenadas N 8.273.019,44 m. e E 193.222,78 m.; deste, segue com azimute de 298°06'32" e distância de 3,37 m., até o vértice 1014, de coordenadas N 8.273.021,03 m. e E 193.219,81 m.; deste, segue com azimute de 296°43'17" e distância de 3,38 m., até o vértice 1015, de coordenadas N 8.273.022,55 m. e E 193.216,79 m.; deste, segue com azimute de 295°29'17" e distância de 3,38 m., até o vértice 1016, de coordenadas N 8.273.024,00 m. e E 193.213,74 m.; deste, segue com azimute de 294°24'08" e distância de 3,39 m., até o vértice 1017, de coordenadas N 8.273.025,40 m. e E 193.210,66 m.; deste, segue com azimute de 293°27'33" e distância de 3,39 m., até o vértice 1018, de coordenadas N 8.273.026,75 m. e E 193.207,55 m.; deste, segue com azimute de 292°39'46" e distância de 3,38 m., até o vértice 1019, de coordenadas N 8.273.028,05 m. e E 193.204,42 m.; deste, segue com azimute de 291°28'19" e distância de 3,24 m., até o vértice 1020, de coordenadas N 8.273.029,24 m. e E 193.201,41 m.; deste, segue com azimute de 290°06'52" e distância de 3,25 m., até

o vértice 1021, de coordenadas N 8.273.030,36 m. e E 193.198,36 m.; deste, segue com azimute de 289°12'59" e distância de 3,25 m., até o vértice 1022, de coordenadas N 8.273.031,43 m. e E 193.195,28 m.; deste, segue com azimute de 288°46'40" e distância de 3,26 m., até o vértice 1023, de coordenadas N 8.273.032,48 m. e E 193.192,20 m.; deste, segue com azimute de 288°47'43" e distância de 3,25 m., até o vértice 1024, de coordenadas N 8.273.033,52 m. e E 193.189,12 m.; deste, segue com azimute de 289°16'24" e distância de 3,25 m., até o vértice 1025, de coordenadas N 8.273.034,60 m. e E 193.186,05 m.; deste, segue com azimute de 289°27'07" e distância de 4,48 m., até o vértice 1026, de coordenadas N 8.273.036,09 m. e E 193.181,83 m.; deste, segue com azimute de 289°12'38" e distância de 4,48 m., até o vértice 1027, de coordenadas N 8.273.037,56 m. e E 193.177,60 m.; deste, segue com azimute de 289°14'04" e distância de 4,48 m., até o vértice 1028, de coordenadas N 8.273.039,04 m. e E 193.173,37 m.; deste, segue com azimute de 289°31'51" e distância de 4,48 m., até o vértice 1029, de coordenadas N 8.273.040,54 m. e E 193.169,15 m.; deste, segue com azimute de 290°05'34" e distância de 4,47 m., até o vértice 1030, de coordenadas N 8.273.042,07 m. e E 193.164,95 m.; deste, segue com azimute de 290°55'37" e distância de 4,47 m., até o vértice 1031, de coordenadas N 8.273.043,67 m. e E 193.160,77 m.; deste, segue com azimute de 294°10'22" e distância de 4,67 m., até o vértice 1032, de coordenadas N 8.273.045,58 m. e E 193.156,51 m.; deste, segue com azimute de 297°38'57" e distância de 4,72 m., até o vértice 1033, de coordenadas N 8.273.047,77 m. e E 193.152,33 m.; deste, segue com azimute de 298°13'48" e distância de 4,72 m., até o vértice 1034, de coordenadas N 8.273.050,00 m. e E 193.148,17 m.; deste, segue com azimute de 295°56'00" e distância de 4,68 m., até o vértice 1035, de coordenadas N 8.273.052,05 m. e E 193.143,96 m.; deste, segue com azimute de 290°38'13" e distância de 4,62 m., até o vértice 1036, de coordenadas N 8.273.053,68 m. e E 193.139,64 m.; deste, segue com azimute de 282°15'48" e distância de 4,61 m., até o vértice 1037, de coordenadas N 8.273.054,66 m. e E 193.135,14 m.; deste, segue com azimute de 273°12'26" e distância de 3,76 m., até o vértice 1038, de coordenadas N 8.273.054,87 m. e E 193.131,39 m.; deste, segue com azimute de 269°09'00" e distância de 3,83 m., até o vértice 1039, de coordenadas N 8.273.054,81 m. e E 193.127,56 m.; deste, segue com azimute de 270°27'08" e distância de 3,83 m., até o vértice 1040, de coordenadas N 8.273.054,84 m. e E 193.123,73 m.; deste, segue com azimute de 275°57'44" e distância de 3,80 m., até o vértice 1041, de coordenadas N 8.273.055,23 m. e E 193.119,95 m.; deste, segue com azimute de 280°05'34" e distância de 3,85 m., até o vértice 1042, de coordenadas N 8.273.055,91 m. e E 193.116,17 m.; deste, segue com azimute de 281°20'46" e distância de 3,86 m., até o vértice 1043, de coordenadas N 8.273.056,67 m. e E 193.112,38 m.; deste, segue com azimute de 279°47'34" e distância de 3,83 m., até o vértice 1044, de coordenadas N 8.273.057,32 m. e E 193.108,61 m.; deste, segue com azimute de 275°18'40" e distância de 3,76 m., até o vértice 1045, de coordenadas N 8.273.057,67 m. e E 193.104,87 m.; deste, segue com azimute de 267°42'43" e distância de 3,71 m., até o vértice 1046, de coordenadas N 8.273.057,52 m. e E 193.101,16

m.; deste, segue com azimute de 258°06'11" e distância de 3,22 m., até o vértice 1047, de coordenadas N 8.273.056,86 m. e E 193.098,01 m.; deste, segue com azimute de 250°57'21" e distância de 3,28 m., até o vértice 1048, de coordenadas N 8.273.055,78 m. e E 193.094,91 m.; deste, segue com azimute de 247°12'48" e distância de 3,35 m., até o vértice 1049, de coordenadas N 8.273.054,49 m. e E 193.091,82 m.; deste, segue com azimute de 246°36'50" e distância de 3,37 m., até o vértice 1050, de coordenadas N 8.273.053,15 m. e E 193.088,73 m.; deste, segue com azimute de 249°04'25" e distância de 3,34 m., até o vértice 1051, de coordenadas N 8.273.051,96 m. e E 193.085,61 m.; deste, segue com azimute de 254°44'16" e distância de 3,29 m., até o vértice 1052, de coordenadas N 8.273.051,09 m. e E 193.082,43 m.; deste, segue com azimute de 261°59'21" e distância de 3,44 m., até o vértice 1053, de coordenadas N 8.273.050,61 m. e E 193.079,02 m.; deste, segue com azimute de 266°56'10" e distância de 3,48 m., até o vértice 1054, de coordenadas N 8.273.050,42 m. e E 193.075,55 m.; deste, segue com azimute de 269°31'17" e distância de 3,51 m., até o vértice 1055, de coordenadas N 8.273.050,39 m. e E 193.072,04 m.; deste, segue com azimute de 269°50'53" e distância de 3,51 m., até o vértice 1056, de coordenadas N 8.273.050,39 m. e E 193.068,53 m.; deste, segue com azimute de 267°55'16" e distância de 3,47 m., até o vértice 1057, de coordenadas N 8.273.050,26 m. e E 193.065,06 m.; deste, segue com azimute de 263°37'57" e distância de 3,42 m., até o vértice 1058, de coordenadas N 8.273.049,88 m. e E 193.061,66 m.; deste, segue com azimute de 256°45'39" e distância de 3,49 m., até o vértice 1059, de coordenadas N 8.273.049,08 m. e E 193.058,27 m.; deste, segue com azimute de 251°14'21" e distância de 3,50 m., até o vértice 1060, de coordenadas N 8.273.047,96 m. e E 193.054,95 m.; deste, segue com azimute de 249°07'30" e distância de 3,50 m., até o vértice 1061, de coordenadas N 8.273.046,71 m. e E 193.051,68 m.; deste, segue com azimute de 250°23'00" e distância de 3,48 m., até o vértice 1062, de coordenadas N 8.273.045,54 m. e E 193.048,40 m.; deste, segue com azimute de 255°05'32" e distância de 3,45 m., até o vértice 1063, de coordenadas N 8.273.044,65 m. e E 193.045,07 m.; deste, segue com azimute de 263°18'51" e distância de 3,45 m., até o vértice 1064, de coordenadas N 8.273.044,25 m. e E 193.041,64 m.; deste, segue com azimute de 274°32'25" e distância de 2,35 m., até o vértice 1065, de coordenadas N 8.273.044,44 m. e E 193.039,30 m.; deste, segue com azimute de 282°34'37" e distância de 2,44 m., até o vértice 1066, de coordenadas N 8.273.044,97 m. e E 193.036,91 m.; deste, segue com azimute de 285°14'39" e distância de 2,50 m., até o vértice 1067, de coordenadas N 8.273.045,62 m. e E 193.034,50 m.; deste, segue com azimute de 283°02'59" e distância de 2,48 m., até o vértice 1068, de coordenadas N 8.273.046,18 m. e E 193.032,09 m.; deste, segue com azimute de 275°42'27" e distância de 2,41 m., até o vértice 1069, de coordenadas N 8.273.046,42 m. e E 193.029,70 m.; deste, segue com azimute de 262°41'51" e distância de 2,38 m., até o vértice 1070, de coordenadas N 8.273.046,12 m. e E 193.027,34 m.; deste, segue com azimute de 248°01'23" e distância de 2,35 m., até o vértice 1071, de coordenadas N 8.273.045,24 m. e E 193.025,16 m.; deste, segue com azimute de 241°44'48" e distância de

2,45 m., até o vértice 1072, de coordenadas N 8.273.044,08 m. e E 193.023,00 m.; deste, segue com azimute de 244°04'08" e distância de 2,43 m., até o vértice 1073, de coordenadas N 8.273.043,02 m. e E 193.020,82 m.; deste, segue com azimute de 250°25'56" e distância de 2,61 m., até o vértice 1074, de coordenadas N 8.273.042,15 m. e E 193.018,37 m.; deste, segue com azimute de 253°10'28" e distância de 2,59 m., até o vértice 1075, de coordenadas N 8.273.041,40 m. e E 193.015,89 m.; deste, segue com azimute de 253°10'35" e distância de 2,59 m., até o vértice 1076, de coordenadas N 8.273.040,65 m. e E 193.013,41 m.; ponto situado às margens do Córrego Bananal deste, segue margeando o Córrego Bananal, até o vértice 1077, de coordenadas N 8.271.871,42 m. e E 193.164,11 m.; deste, segue com azimute de 196°13'44" e distância de 2,57 m., até o vértice 1078, de coordenadas N 8.271.868,95 m. e E 193.163,39 m.; deste, segue com azimute de 198°21'44" e distância de 2,56 m., até o vértice 1079, de coordenadas N 8.271.866,52 m. e E 193.162,59 m.; deste, segue com azimute de 200°32'37" e distância de 2,55 m., até o vértice 1080, de coordenadas N 8.271.864,13 m. e E 193.161,69 m.; deste, segue com azimute de 203°37'39" e distância de 3,43 m., até o vértice 1081, de coordenadas N 8.271.860,98 m. e E 193.160,31 m.; deste, segue com azimute de 206°28'41" e distância de 3,45 m., até o vértice 1082, de coordenadas N 8.271.857,89 m. e E 193.158,78 m.; deste, segue com azimute de 207°45'37" e distância de 3,44 m., até o vértice 1083, de coordenadas N 8.271.854,85 m. e E 193.157,17 m.; deste, segue com azimute de 213°55'10" e distância de 3,82 m., até o vértice 1084, de coordenadas N 8.271.851,68 m. e E 193.155,04 m.; deste, segue com azimute de 215°17'15" e distância de 3,82 m., até o vértice 1085, de coordenadas N 8.271.848,56 m. e E 193.152,83 m.; deste, segue com azimute de 199°58'26" e distância de 3,54 m., até o vértice 1086, de coordenadas N 8.271.845,23 m. e E 193.151,62 m.; deste, segue com azimute de 174°48'35" e distância de 2,91 m., até o vértice 1087, de coordenadas N 8.271.842,33 m. e E 193.151,89 m.; deste, segue com azimute de 163°27'41" e distância de 3,16 m., até o vértice 1088, de coordenadas N 8.271.839,30 m. e E 193.152,79 m.; deste, segue com azimute de 164°04'37" e distância de 3,15 m., até o vértice 1089, de coordenadas N 8.271.836,27 m. e E 193.153,65 m.; deste, segue com azimute de 167°53'09" e distância de 2,92 m., até o vértice 1090, de coordenadas N 8.271.833,41 m. e E 193.154,26 m.; deste, segue com azimute de 167°44'34" e distância de 2,93 m., até o vértice 1091, de coordenadas N 8.271.830,55 m. e E 193.154,89 m.; deste, segue com azimute de 168°21'08" e distância de 2,93 m., até o vértice 1092, de coordenadas N 8.271.827,69 m. e E 193.155,48 m.; deste, segue com azimute de 169°42'47" e distância de 2,92 m., até o vértice 1093, de coordenadas N 8.271.824,81 m. e E 193.156,00 m.; deste, segue com azimute de 171°50'34" e distância de 2,91 m., até o vértice 1094, de coordenadas N 8.271.821,93 m. e E 193.156,41 m.; deste, segue com azimute de 174°45'13" e distância de 2,90 m., até o vértice 1095, de coordenadas N 8.271.819,05 m. e E 193.156,68 m.; deste, segue com azimute de 176°05'00" e distância de 2,80 m., até o vértice 1096, de coordenadas N 8.271.816,25 m. e E 193.156,87 m.; deste, segue com azimute de 176°25'46" e distância de 2,85 m., até o vértice 1097, de

coordenadas N 8.271.813,41 m. e E 193.157,04 m.; deste, segue com azimute de 178°25'31" e distância de 2,85 m., até o vértice 1098, de coordenadas N 8.271.810,56 m. e E 193.157,12 m.; deste, segue com azimute de 182°08'42" e distância de 2,82 m., até o vértice 1099, de coordenadas N 8.271.807,74 m. e E 193.157,02 m.; deste, segue com azimute de 187°45'07" e distância de 2,77 m., até o vértice 1100, de coordenadas N 8.271.805,00 m. e E 193.156,64 m.; deste, segue com azimute de 195°24'12" e distância de 2,74 m., até o vértice 1101, de coordenadas N 8.271.802,36 m. e E 193.155,92 m.; deste, segue com azimute de 206°07'37" e distância de 3,80 m., até o vértice 1102, de coordenadas N 8.271.798,94 m. e E 193.154,24 m.; deste, segue com azimute de 213°30'09" e distância de 3,94 m., até o vértice 1103, de coordenadas N 8.271.795,66 m. e E 193.152,07 m.; deste, segue com azimute de 214°14'45" e distância de 3,94 m., até o vértice 1104, de coordenadas N 8.271.792,40 m. e E 193.149,85 m.; deste, segue com azimute de 210°05'20" e distância de 4,69 m., até o vértice 1105, de coordenadas N 8.271.788,34 m. e E 193.147,50 m.; deste, segue com azimute de 207°39'07" e distância de 4,78 m., até o vértice 1106, de coordenadas N 8.271.784,11 m. e E 193.145,28 m.; deste, segue com azimute de 208°31'07" e distância de 4,77 m., até o vértice 1107, de coordenadas N 8.271.779,91 m. e E 193.143,00 m.; deste, segue com azimute de 212°44'45" e distância de 4,68 m., até o vértice 1108, de coordenadas N 8.271.775,97 m. e E 193.140,47 m.; deste, segue com azimute de 220°40'22" e distância de 4,58 m., até o vértice 1109, de coordenadas N 8.271.772,50 m. e E 193.137,49 m.; deste, segue com azimute de 232°26'37" e distância de 4,57 m., até o vértice 1110, de coordenadas N 8.271.769,72 m. e E 193.133,86 m.; deste, segue com azimute de 239°58'56" e distância de 2,21 m., até o vértice 1111, de coordenadas N 8.271.768,61 m. e E 193.131,95 m.; deste, segue com azimute de 241°58'56" e distância de 2,30 m., até o vértice 1112, de coordenadas N 8.271.767,53 m. e E 193.129,92 m.; deste, segue com azimute de 245°12'18" e distância de 2,34 m., até o vértice 1113, de coordenadas N 8.271.766,55 m. e E 193.127,79 m.; deste, segue com azimute de 249°47'52" e distância de 2,34 m., até o vértice 1114, de coordenadas N 8.271.765,74 m. e E 193.125,60 m.; deste, segue com azimute de 256°00'24" e distância de 2,31 m., até o vértice 1115, de coordenadas N 8.271.765,19 m. e E 193.123,36 m.; deste, segue com azimute de 264°07'37" e distância de 2,27 m., até o vértice 1116, de coordenadas N 8.271.764,95 m. e E 193.121,11 m.; deste, segue com azimute de 270°41'41" e distância de 2,61 m., até o vértice 1117, de coordenadas N 8.271.764,98 m. e E 193.118,50 m.; deste, segue com azimute de 277°15'58" e distância de 2,68 m., até o vértice 1118, de coordenadas N 8.271.765,32 m. e E 193.115,84 m.; deste, segue com azimute de 289°18'50" e distância de 2,62 m., até o vértice 1119, de coordenadas N 8.271.766,19 m. e E 193.113,37 m.; deste, segue com azimute de 301°35'34" e distância de 2,29 m., até o vértice 1120, de coordenadas N 8.271.767,39 m. e E 193.111,42 m.; deste, segue com azimute de 313°33'26" e distância de 2,27 m., até o vértice 1121, de coordenadas N 8.271.768,96 m. e E 193.109,77 m.; deste, segue com azimute de 336°06'33" e distância de 2,36 m., até o vértice 1122, de coordenadas N 8.271.771,11 m. e E 193.108,81 m.; deste, segue com

azimute de 342°11'48" e distância de 2,44 m., até o vértice 1123, de coordenadas N 8.271.773,44 m. e E 193.108,07 m.; deste, segue com azimute de 337°18'22" e distância de 2,51 m., até o vértice 1124, de coordenadas N 8.271.775,75 m. e E 193.107,10 m.; deste, segue com azimute de 333°57'14" e distância de 2,50 m., até o vértice 1125, de coordenadas N 8.271.778,00 m. e E 193.106,00 m.; deste, segue com azimute de 320°06'36" e distância de 2,37 m., até o vértice 1126, de coordenadas N 8.271.779,82 m. e E 193.104,48 m.; deste, segue com azimute de 298°54'19" e distância de 2,91 m., até o vértice 1127, de coordenadas N 8.271.781,23 m. e E 193.101,93 m.; deste, segue com azimute de 287°03'36" e distância de 2,90 m., até o vértice 1128, de coordenadas N 8.271.782,08 m. e E 193.099,16 m.; deste, segue com azimute de 274°44'40" e distância de 2,51 m., até o vértice 1129, de coordenadas N 8.271.782,29 m. e E 193.096,65 m.; deste, segue com azimute de 259°21'39" e distância de 2,48 m., até o vértice 1130, de coordenadas N 8.271.781,83 m. e E 193.094,22 m.; deste, segue com azimute de 247°05'31" e distância de 2,53 m., até o vértice 1131, de coordenadas N 8.271.780,84 m. e E 193.091,89 m.; deste, segue com azimute de 237°53'43" e distância de 2,58 m., até o vértice 1132, de coordenadas N 8.271.779,47 m. e E 193.089,70 m.; deste, segue com azimute de 231°06'31" e distância de 2,58 m., até o vértice 1133, de coordenadas N 8.271.777,85 m. e E 193.087,69 m.; deste, segue com azimute de 226°04'05" e distância de 2,50 m., até o vértice 1134, de coordenadas N 8.271.776,11 m. e E 193.085,89 m.; deste, segue com azimute de 219°06'12" e distância de 2,55 m., até o vértice 1135, de coordenadas N 8.271.774,14 m. e E 193.084,28 m.; deste, segue com azimute de 212°27'18" e distância de 2,65 m., até o vértice 1136, de coordenadas N 8.271.771,90 m. e E 193.082,85 m.; deste, segue com azimute de 209°24'16" e distância de 2,64 m., até o vértice 1137, de coordenadas N 8.271.769,60 m. e E 193.081,56 m.; deste, segue com azimute de 206°09'26" e distância de 2,05 m., até o vértice 1138, de coordenadas N 8.271.767,75 m. e E 193.080,65 m.; deste, segue com azimute de 201°49'51" e distância de 2,06 m., até o vértice 1139, de coordenadas N 8.271.765,84 m. e E 193.079,89 m.; deste, segue com azimute de 199°21'28" e distância de 2,07 m., até o vértice 1140, de coordenadas N 8.271.763,89 m. e E 193.079,20 m.; deste, segue com azimute de 198°42'23" e distância de 2,07 m., até o vértice 1141, de coordenadas N 8.271.761,93 m. e E 193.078,54 m.; deste, segue com azimute de 199°52'02" e distância de 2,06 m., até o vértice 1142, de coordenadas N 8.271.759,99 m. e E 193.077,84 m.; deste, segue com azimute de 202°51'26" e distância de 2,06 m., até o vértice 1143, de coordenadas N 8.271.758,09 m. e E 193.077,04 m.; deste, segue com azimute de 207°09'32" e distância de 3,04 m., até o vértice 1144, de coordenadas N 8.271.755,39 m. e E 193.075,65 m.; deste, segue com azimute de 210°27'48" e distância de 3,05 m., até o vértice 1145, de coordenadas N 8.271.752,76 m. e E 193.074,11 m.; deste, segue com azimute de 212°11'34" e distância de 3,05 m., até o vértice 1146, de coordenadas N 8.271.750,18 m. e E 193.072,48 m.; deste, segue com azimute de 212°21'21" e distância de 3,05 m., até o vértice 1147, de coordenadas N 8.271.747,60 m. e E 193.070,84 m.; deste, segue com azimute de 210°57'47" e distância de 3,04 m., até o vértice

1148, de coordenadas N 8.271.744,99 m. e E 193.069,28 m.; deste, segue com azimute de 207°59'11" e distância de 3,03 m., até o vértice 1149, de coordenadas N 8.271.742,31 m. e E 193.067,85 m.; deste, segue com azimute de 204°16'39" e distância de 0,58 m., até o vértice 1150, de coordenadas N 8.271.741,78 m. e E 193.067,61 m.; deste, segue com azimute de 204°16'57" e distância de 2,67 m., até o vértice 1151, de coordenadas N 8.271.739,35 m. e E 193.066,52 m.; deste, segue com azimute de 201°39'13" e distância de 3,25 m., até o vértice 1152, de coordenadas N 8.271.736,32 m. e E 193.065,32 m.; deste, segue com azimute de 200°07'56" e distância de 3,26 m., até o vértice 1153, de coordenadas N 8.271.733,27 m. e E 193.064,20 m.; deste, segue com azimute de 199°42'44" e distância de 3,26 m., até o vértice 1154, de coordenadas N 8.271.730,20 m. e E 193.063,10 m.; deste, segue com azimute de 200°23'38" e distância de 3,26 m., até o vértice 1155, de coordenadas N 8.271.727,14 m. e E 193.061,96 m.; deste, segue com azimute de 202°10'21" e distância de 3,26 m., até o vértice 1156, de coordenadas N 8.271.724,12 m. e E 193.060,73 m.; deste, segue com azimute de 204°28'24" e distância de 3,29 m., até o vértice 1157, de coordenadas N 8.271.721,13 m. e E 193.059,37 m.; deste, segue com azimute de 205°59'53" e distância de 3,29 m., até o vértice 1158, de coordenadas N 8.271.718,17 m. e E 193.057,92 m.; deste, segue com azimute de 206°40'31" e distância de 3,30 m., até o vértice 1159, de coordenadas N 8.271.715,22 m. e E 193.056,44 m.; deste, segue com azimute de 206°30'39" e distância de 3,30 m., até o vértice 1160, de coordenadas N 8.271.712,27 m. e E 193.054,97 m.; deste, segue com azimute de 205°30'22" e distância de 3,30 m., até o vértice 1161, de coordenadas N 8.271.709,29 m. e E 193.053,55 m.; deste, segue com azimute de 203°39'36" e distância de 3,30 m., até o vértice 1162, de coordenadas N 8.271.706,27 m. e E 193.052,23 m.; deste, segue com azimute de 203°33'23" e distância de 3,08 m., até o vértice 1163, de coordenadas N 8.271.703,45 m. e E 193.051,00 m.; deste, segue com azimute de 202°37'42" e distância de 3,08 m., até o vértice 1164, de coordenadas N 8.271.700,61 m. e E 193.049,81 m.; deste, segue com azimute de 196°55'58" e distância de 3,05 m., até o vértice 1165, de coordenadas N 8.271.697,69 m. e E 193.048,93 m.; deste, segue com azimute de 187°34'50" e distância de 2,46 m., até o vértice 1166, de coordenadas N 8.271.695,26 m. e E 193.048,60 m.; deste, segue com azimute de 183°03'07" e distância de 2,49 m., até o vértice 1167, de coordenadas N 8.271.692,77 m. e E 193.048,47 m.; deste, segue com azimute de 186°04'34" e distância de 2,48 m., até o vértice 1168, de coordenadas N 8.271.690,31 m. e E 193.048,21 m.; deste, segue com azimute de 195°02'13" e distância de 2,66 m., até o vértice 1169, de coordenadas N 8.271.687,73 m. e E 193.047,52 m.; deste, segue com azimute de 191°42'17" e distância de 2,63 m., até o vértice 1170, de coordenadas N 8.271.685,16 m. e E 193.046,98 m.; deste, segue com azimute de 174°38'34" e distância de 2,43 m., até o vértice 1171, de coordenadas N 8.271.682,74 m. e E 193.047,21 m.; deste, segue com azimute de 173°36'50" e distância de 2,41 m., até o vértice 1172, de coordenadas N 8.271.680,34 m. e E 193.047,48 m.; deste, segue com azimute de 191°34'46" e distância de 3,74 m., até o vértice 1173, de coordenadas N 8.271.676,68 m. e E 193.046,73 m.; deste,

segue com azimute de 203°51'17" e distância de 3,81 m., até o vértice 1174, de coordenadas N 8.271.673,19 m. e E 193.045,18 m.; deste, segue com azimute de 203°43'33" e distância de 3,81 m., até o vértice 1175, de coordenadas N 8.271.669,70 m. e E 193.043,65 m.; deste, segue com azimute de 199°41'24" e distância de 2,36 m., até o vértice 1176, de coordenadas N 8.271.667,47 m. e E 193.042,85 m.; deste, segue com azimute de 199°46'42" e distância de 2,37 m., até o vértice 1177, de coordenadas N 8.271.665,25 m. e E 193.042,05 m.; deste, segue com azimute de 199°41'47" e distância de 2,37 m., até o vértice 1178, de coordenadas N 8.271.663,02 m. e E 193.041,25 m.; deste, segue com azimute de 199°26'28" e distância de 2,36 m., até o vértice 1179, de coordenadas N 8.271.660,79 m. e E 193.040,47 m.; deste, segue com azimute de 199°01'00" e distância de 2,36 m., até o vértice 1180, de coordenadas N 8.271.658,56 m. e E 193.039,70 m.; deste, segue com azimute de 198°25'08" e distância de 2,36 m., até o vértice 1181, de coordenadas N 8.271.656,32 m. e E 193.038,95 m.; deste, segue com azimute de 196°07'34" e distância de 2,95 m., até o vértice 1182, de coordenadas N 8.271.653,48 m. e E 193.038,13 m.; deste, segue com azimute de 195°35'38" e distância de 2,95 m., até o vértice 1183, de coordenadas N 8.271.650,64 m. e E 193.037,34 m.; deste, segue com azimute de 200°06'27" e distância de 2,92 m., até o vértice 1184, de coordenadas N 8.271.647,91 m. e E 193.036,34 m.; deste, segue com azimute de 206°48'11" e distância de 3,91 m., até o vértice 1185, de coordenadas N 8.271.644,42 m. e E 193.034,58 m.; deste, segue com azimute de 212°48'50" e distância de 3,94 m., até o vértice 1186, de coordenadas N 8.271.641,11 m. e E 193.032,44 m.; deste, segue com azimute de 220°08'13" e distância de 3,89 m., até o vértice 1187, de coordenadas N 8.271.638,14 m. e E 193.029,94 m.; deste, segue com azimute de 227°51'44" e distância de 3,00 m., até o vértice 1188, de coordenadas N 8.271.636,12 m. e E 193.027,71 m.; deste, segue com azimute de 233°28'56" e distância de 3,05 m., até o vértice 1189, de coordenadas N 8.271.634,31 m. e E 193.025,26 m.; deste, segue com azimute de 237°24'22" e distância de 3,04 m., até o vértice 1190, de coordenadas N 8.271.632,67 m. e E 193.022,70 m.; deste, segue com azimute de 242°59'07" e distância de 2,73 m., até o vértice 1191, de coordenadas N 8.271.631,43 m. e E 193.020,26 m.; deste, segue com azimute de 246°30'29" e distância de 2,76 m., até o vértice 1192, de coordenadas N 8.271.630,33 m. e E 193.017,73 m.; deste, segue com azimute de 243°08'23" e distância de 2,73 m., até o vértice 1193, de coordenadas N 8.271.629,09 m. e E 193.015,29 m.; deste, segue com azimute de 235°23'09" e distância de 3,70 m., até o vértice 1194, de coordenadas N 8.271.626,99 m. e E 193.012,25 m.; deste, segue com azimute de 230°45'30" e distância de 3,72 m., até o vértice 1195, de coordenadas N 8.271.624,64 m. e E 193.009,36 m.; deste, segue com azimute de 230°17'39" e distância de 3,72 m., até o vértice 1196, de coordenadas N 8.271.622,26 m. e E 193.006,50 m.; deste, segue com azimute de 232°11'17" e distância de 3,34 m., até o vértice 1197, de coordenadas N 8.271.620,21 m. e E 193.003,86 m.; deste, segue com azimute de 231°46'19" e distância de 3,34 m., até o vértice 1198, de coordenadas N 8.271.618,14 m. e E 193.001,23 m.; deste, segue com azimute de 228°29'01" e distância de 3,33 m., até

o vértice 1199, de coordenadas N 8.271.615,93 m. e E 192.998,74 m.; deste, segue com azimute de 221°54'37" e distância de 3,73 m., até o vértice 1200, de coordenadas N 8.271.613,16 m. e E 192.996,25 m.; deste, segue com azimute de 218°12'18" e distância de 3,75 m., até o vértice 1201, de coordenadas N 8.271.610,21 m. e E 192.993,93 m.; deste, segue com azimute de 220°43'06" e distância de 3,74 m., até o vértice 1202, de coordenadas N 8.271.607,37 m. e E 192.991,49 m.; deste, segue com azimute de 225°59'18" e distância de 2,00 m., até o vértice 1203, de coordenadas N 8.271.605,98 m. e E 192.990,05 m.; deste, segue com azimute de 228°49'18" e distância de 2,01 m., até o vértice 1204, de coordenadas N 8.271.604,66 m. e E 192.988,53 m.; deste, segue com azimute de 230°09'55" e distância de 2,02 m., até o vértice 1205, de coordenadas N 8.271.603,36 m. e E 192.986,98 m.; deste, segue com azimute de 230°02'28" e distância de 2,01 m., até o vértice 1206, de coordenadas N 8.271.602,07 m. e E 192.985,44 m.; deste, segue com azimute de 226°52'54" e distância de 4,00 m., até o vértice 1207, de coordenadas N 8.271.599,34 m. e E 192.982,52 m.; deste, segue com azimute de 220°36'05" e distância de 3,49 m., até o vértice 1208, de coordenadas N 8.271.596,69 m. e E 192.980,25 m.; deste, segue com azimute de 216°15'50" e distância de 3,49 m., até o vértice 1209, de coordenadas N 8.271.593,87 m. e E 192.978,18 m.; deste, segue com azimute de 213°23'40" e distância de 3,51 m., até o vértice 1210, de coordenadas N 8.271.590,94 m. e E 192.976,25 m.; deste, segue com azimute de 211°58'10" e distância de 3,52 m., até o vértice 1211, de coordenadas N 8.271.587,96 m. e E 192.974,39 m.; deste, segue com azimute de 211°58'11" e distância de 3,52 m., até o vértice 1212, de coordenadas N 8.271.584,97 m. e E 192.972,53 m.; deste, segue com azimute de 213°23'35" e distância de 3,51 m., até o vértice 1213, de coordenadas N 8.271.582,04 m. e E 192.970,59 m.; deste, segue com azimute de 193°23'32" e distância de 1,42 m., até o vértice 1214, de coordenadas N 8.271.580,66 m. e E 192.970,26 m.; deste, segue com azimute de 243°10'38" e distância de 0,59 m., até o vértice 1215, de coordenadas N 8.271.580,39 m. e E 192.969,74 m.; deste, segue com azimute de 242°51'04" e distância de 5,13 m., até o vértice 1216, de coordenadas N 8.271.578,06 m. e E 192.965,18 m.; deste, segue com azimute de 239°47'17" e distância de 3,48 m., até o vértice 1217, de coordenadas N 8.271.576,30 m. e E 192.962,17 m.; deste, segue com azimute de 237°27'48" e distância de 5,06 m., até o vértice 1218, de coordenadas N 8.271.573,58 m. e E 192.957,90 m.; deste, segue com azimute de 229°13'04" e distância de 5,42 m., até o vértice 1219, de coordenadas N 8.271.570,04 m. e E 192.953,80 m.; deste, segue com azimute de 212°44'27" e distância de 5,25 m., até o vértice 1220, de coordenadas N 8.271.565,62 m. e E 192.950,96 m.; deste, segue com azimute de 190°40'49" e distância de 1,87 m., até o vértice 1221, de coordenadas N 8.271.563,78 m. e E 192.950,61 m.; deste, segue com azimute de 190°40'42" e distância de 2,95 m., até o vértice 1222, de coordenadas N 8.271.560,89 m. e E 192.950,06 m.; deste, segue com azimute de 189°02'54" e distância de 5,24 m., até o vértice 1223, de coordenadas N 8.271.555,71 m. e E 192.949,24 m.; deste, segue com azimute de 202°03'16" e distância de 3,06 m., até o vértice 1224, de coordenadas N 8.271.552,88 m. e E 192.948,09

m.; deste, segue com azimute de 209°39'26" e distância de 5,16 m., até o vértice 1225, de coordenadas N 8.271.548,40 m. e E 192.945,54 m.; deste, segue com azimute de 214°29'48" e distância de 5,15 m., até o vértice 1226, de coordenadas N 8.271.544,15 m. e E 192.942,62 m.; deste, segue com azimute de 216°25'54" e distância de 1,28 m., até o vértice 1227, de coordenadas N 8.271.543,12 m. e E 192.941,86 m.; deste, segue com azimute de 221°00'45" e distância de 5,15 m., até o vértice 1228, de coordenadas N 8.271.539,23 m. e E 192.938,48 m.; deste, segue com azimute de 224°20'48" e distância de 5,18 m., até o vértice 1229, de coordenadas N 8.271.535,52 m. e E 192.934,86 m.; deste, segue com azimute de 222°27'21" e distância de 5,17 m., até o vértice 1230, de coordenadas N 8.271.531,71 m. e E 192.931,37 m.; deste, segue com azimute de 218°16'35" e distância de 4,84 m., até o vértice 1231, de coordenadas N 8.271.527,91 m. e E 192.928,37 m.; deste, segue com azimute de 216°12'42" e distância de 5,38 m., até o vértice 1232, de coordenadas N 8.271.523,57 m. e E 192.925,19 m.; deste, segue com azimute de 215°44'02" e distância de 5,38 m., até o vértice 1233, de coordenadas N 8.271.519,20 m. e E 192.922,04 m.; deste, segue com azimute de 217°00'21" e distância de 5,38 m., até o vértice 1234, de coordenadas N 8.271.514,90 m. e E 192.918,81 m.; deste, segue com azimute de 214°54'23" e distância de 5,36 m., até o vértice 1235, de coordenadas N 8.271.510,51 m. e E 192.915,74 m.; deste, segue com azimute de 215°38'13" e distância de 5,36 m., até o vértice 1236, de coordenadas N 8.271.506,15 m. e E 192.912,62 m.; deste, segue com azimute de 227°37'13" e distância de 5,28 m., até o vértice 1237, de coordenadas N 8.271.502,59 m. e E 192.908,72 m.; deste, segue com azimute de 240°16'41" e distância de 1,27 m., até o vértice 1238, de coordenadas N 8.271.501,96 m. e E 192.907,61 m.; deste, segue com azimute de 244°32'11" e distância de 5,06 m., até o vértice 1239, de coordenadas N 8.271.499,79 m. e E 192.903,05 m.; deste, segue com azimute de 238°06'09" e distância de 4,42 m., até o vértice 1240, de coordenadas N 8.271.497,45 m. e E 192.899,29 m.; deste, segue com azimute de 231°35'29" e distância de 5,09 m., até o vértice 1241, de coordenadas N 8.271.494,29 m. e E 192.895,30 m.; deste, segue com azimute de 223°57'37" e distância de 1,29 m., até o vértice 1242, de coordenadas N 8.271.493,36 m. e E 192.894,41 m.; deste, segue com azimute de 213°48'23" e distância de 3,06 m., até o vértice 1243, de coordenadas N 8.271.490,82 m. e E 192.892,71 m.; deste, segue com azimute de 213°48'26" e distância de 2,09 m., até o vértice 1244, de coordenadas N 8.271.489,08 m. e E 192.891,54 m.; deste, segue com azimute de 206°39'50" e distância de 5,26 m., até o vértice 1245, de coordenadas N 8.271.484,38 m. e E 192.889,18 m.; deste, segue com azimute de 211°05'09" e distância de 5,21 m., até o vértice 1246, de coordenadas N 8.271.479,92 m. e E 192.886,49 m.; deste, segue com azimute de 217°17'04" e distância de 0,27 m., até o vértice 1247, de coordenadas N 8.271.479,70 m. e E 192.886,33 m.; deste, segue com azimute de 218°31'06" e distância de 5,13 m., até o vértice 1248, de coordenadas N 8.271.475,69 m. e E 192.883,13 m.; deste, segue com azimute de 223°13'13" e distância de 5,11 m., até o vértice 1249, de coordenadas N 8.271.471,97 m. e E 192.879,64 m.; deste, segue com azimute de 230°56'31" e distância de

3,03 m., até o vértice 1250, de coordenadas N 8.271.470,06 m. e E 192.877,29 m.; deste, segue com azimute de 236°51'25" e distância de 5,09 m., até o vértice 1251, de coordenadas N 8.271.467,28 m. e E 192.873,02 m.; deste, segue com azimute de 233°57'06" e distância de 5,07 m., até o vértice 1252, de coordenadas N 8.271.464,30 m. e E 192.868,92 m.; deste, segue com azimute de 228°01'35" e distância de 1,55 m., até o vértice 1253, de coordenadas N 8.271.463,26 m. e E 192.867,77 m.; deste, segue com azimute de 225°21'06" e distância de 4,67 m., até o vértice 1254, de coordenadas N 8.271.459,98 m. e E 192.864,45 m.; deste, segue com azimute de 225°21'13" e distância de 0,64 m., até o vértice 1255, de coordenadas N 8.271.459,53 m. e E 192.864,00 m.; deste, segue com azimute de 219°22'20" e distância de 5,27 m., até o vértice 1256, de coordenadas N 8.271.455,45 m. e E 192.860,65 m.; deste, segue com azimute de 210°36'28" e distância de 1,20 m., até o vértice 1257, de coordenadas N 8.271.454,42 m. e E 192.860,04 m.; deste, segue com azimute de 210°36'24" e distância de 3,72 m., até o vértice 1258, de coordenadas N 8.271.451,22 m. e E 192.858,15 m.; deste, segue com azimute de 207°39'41" e distância de 5,22 m., até o vértice 1259, de coordenadas N 8.271.446,60 m. e E 192.855,72 m.; deste, segue com azimute de 206°19'17" e distância de 4,62 m., até o vértice 1260, de coordenadas N 8.271.442,46 m. e E 192.853,68 m.; deste, segue com azimute de 206°20'11" e distância de 5,02 m., até o vértice 1261, de coordenadas N 8.271.437,96 m. e E 192.851,45 m.; deste, segue com azimute de 218°34'19" e distância de 4,10 m., até o vértice 1262, de coordenadas N 8.271.434,76 m. e E 192.848,89 m.; deste, segue com azimute de 218°34'10" e distância de 1,10 m., até o vértice 1263, de coordenadas N 8.271.433,90 m. e E 192.848,21 m.; deste, segue com azimute de 235°43'57" e distância de 4,85 m., até o vértice 1264, de coordenadas N 8.271.431,16 m. e E 192.844,20 m.; deste, segue com azimute de 247°18'12" e distância de 5,16 m., até o vértice 1265, de coordenadas N 8.271.429,17 m. e E 192.839,44 m.; deste, segue com azimute de 255°44'35" e distância de 0,54 m., até o vértice 1266, de coordenadas N 8.271.429,04 m. e E 192.838,92 m.; deste, segue com azimute de 267°38'27" e distância de 2,54 m., até o vértice 1267, de coordenadas N 8.271.428,94 m. e E 192.836,38 m.; deste, segue com azimute de 267°38'22" e distância de 2,70 m., até o vértice 1268, de coordenadas N 8.271.428,83 m. e E 192.833,68 m.; deste, segue com azimute de 268°38'39" e distância de 5,05 m., até o vértice 1269, de coordenadas N 8.271.428,71 m. e E 192.828,64 m.; deste, segue com azimute de 257°31'09" e distância de 4,09 m., até o vértice 1270, de coordenadas N 8.271.427,82 m. e E 192.824,65 m.; deste, segue com azimute de 215°33'51" e distância de 0,58 m., até o vértice 1271, de coordenadas N 8.271.427,35 m. e E 192.824,31 m.; deste, segue com azimute de 215°33'30" e distância de 3,20 m., até o vértice 1272, de coordenadas N 8.271.424,75 m. e E 192.822,45 m.; deste, segue com azimute de 202°48'38" e distância de 2,58 m., até o vértice 1273, de coordenadas N 8.271.422,37 m. e E 192.821,45 m.; deste, segue com azimute de 201°39'33" e distância de 5,04 m., até o vértice 1274, de coordenadas N 8.271.417,69 m. e E 192.819,59 m.; deste, segue com azimute de 234°55'52" e distância de 2,82 m., até o vértice 1275, de coordenadas N 8.271.416,07 m. e E

192.817,28 m.; deste, segue com azimute de 233°23'22" e distância de 1,10 m., até o vértice 1276, de coordenadas N 8.271.415,41 m. e E 192.816,40 m.; deste, segue com azimute de 233°23'15" e distância de 3,90 m., até o vértice 1277, de coordenadas N 8.271.413,08 m. e E 192.813,27 m.; deste, segue com azimute de 187°09'29" e distância de 4,27 m., até o vértice 1278, de coordenadas N 8.271.408,84 m. e E 192.812,73 m.; deste, segue com azimute de 213°49'57" e distância de 1,68 m., até o vértice 1279, de coordenadas N 8.271.407,45 m. e E 192.811,80 m.; deste, segue com azimute de 238°12'40" e distância de 5,13 m., até o vértice 1280, de coordenadas N 8.271.404,75 m. e E 192.807,44 m.; deste, segue com azimute de 248°34'15" e distância de 1,09 m., até o vértice 1281, de coordenadas N 8.271.404,35 m. e E 192.806,43 m.; deste, segue com azimute de 260°17'48" e distância de 1,61 m., até o vértice 1282, de coordenadas N 8.271.404,08 m. e E 192.804,84 m.; deste, segue com azimute de 260°17'37" e distância de 3,50 m., até o vértice 1283, de coordenadas N 8.271.403,49 m. e E 192.801,40 m.; deste, segue com azimute de 280°20'44" e distância de 3,94 m., até o vértice 1284, de coordenadas N 8.271.404,20 m. e E 192.797,52 m.; deste, segue com azimute de 286°54'53" e distância de 5,21 m., até o vértice 1285, de coordenadas N 8.271.405,72 m. e E 192.792,54 m.; deste, segue com azimute de 279°11'02" e distância de 3,13 m., até o vértice 1286, de coordenadas N 8.271.406,21 m. e E 192.789,45 m.; deste, segue com azimute de 275°40'30" e distância de 5,24 m., até o vértice 1287, de coordenadas N 8.271.406,73 m. e E 192.784,23 m.; deste, segue com azimute de 263°20'57" e distância de 4,97 m., até o vértice 1288, de coordenadas N 8.271.406,16 m. e E 192.779,30 m.; deste, segue com azimute de 245°10'11" e distância de 0,41 m., até o vértice 1289, de coordenadas N 8.271.405,98 m. e E 192.778,92 m.; deste, segue com azimute de 245°09'54" e distância de 2,53 m., até o vértice 1290, de coordenadas N 8.271.404,92 m. e E 192.776,63 m.; deste, segue com azimute de 232°22'44" e distância de 5,22 m., até o vértice 1291, de coordenadas N 8.271.401,74 m. e E 192.772,50 m.; deste, segue com azimute de 232°01'12" e distância de 4,06 m., até o vértice 1292, de coordenadas N 8.271.399,24 m. e E 192.769,30 m.; deste, segue com azimute de 232°01'19" e distância de 1,21 m., até o vértice 1293, de coordenadas N 8.271.398,49 m. e E 192.768,34 m.; deste, segue com azimute de 237°48'18" e distância de 2,97 m., até o vértice 1294, de coordenadas N 8.271.396,91 m. e E 192.765,83 m.; deste, segue com azimute de 239°00'11" e distância de 5,46 m., até o vértice 1295, de coordenadas N 8.271.394,10 m. e E 192.761,15 m.; deste, segue com azimute de 241°23'07" e distância de 5,45 m., até o vértice 1296, de coordenadas N 8.271.391,49 m. e E 192.756,37 m.; deste, segue com azimute de 244°47'30" e distância de 5,41 m., até o vértice 1297, de coordenadas N 8.271.389,19 m. e E 192.751,47 m.; deste, segue com azimute de 251°23'21" e distância de 3,54 m., até o vértice 1298, de coordenadas N 8.271.388,06 m. e E 192.748,12 m.; deste, segue com azimute de 255°14'27" e distância de 5,02 m., até o vértice 1299, de coordenadas N 8.271.386,78 m. e E 192.743,26 m.; deste, segue com azimute de 246°25'11" e distância de 2,70 m., até o vértice 1300, de coordenadas N 8.271.385,70 m. e E 192.740,78 m.; deste, segue com azimute de 246°25'13" e

distância de 2,37 m., até o vértice 1301, de coordenadas N 8.271.384,75 m. e E 192.738,61 m.; deste, segue com azimute de 230°56'58" e distância de 2,15 m., até o vértice 1302, de coordenadas N 8.271.383,39 m. e E 192.736,94 m.; deste, segue com azimute de 218°27'48" e distância de 5,31 m., até o vértice 1303, de coordenadas N 8.271.379,23 m. e E 192.733,63 m.; deste, segue com azimute de 210°09'05" e distância de 5,08 m., até o vértice 1304, de coordenadas N 8.271.374,84 m. e E 192.731,08 m.; deste, segue com azimute de 210°39'02" e distância de 5,00 m., até o vértice 1305, de coordenadas N 8.271.370,54 m. e E 192.728,53 m.; deste, segue com azimute de 213°41'09" e distância de 4,81 m., até o vértice 1306, de coordenadas N 8.271.366,54 m. e E 192.725,87 m.; deste, segue com azimute de 213°04'11" e distância de 5,32 m., até o vértice 1307, de coordenadas N 8.271.362,08 m. e E 192.722,97 m.; deste, segue com azimute de 211°18'54" e distância de 5,30 m., até o vértice 1308, de coordenadas N 8.271.357,56 m. e E 192.720,21 m.; deste, segue com azimute de 208°25'14" e distância de 5,31 m., até o vértice 1309, de coordenadas N 8.271.352,89 m. e E 192.717,69 m.; deste, segue com azimute de 205°51'44" e distância de 1,71 m., até o vértice 1310, de coordenadas N 8.271.351,35 m. e E 192.716,94 m.; deste, segue com azimute de 203°21'23" e distância de 5,14 m., até o vértice 1311, de coordenadas N 8.271.346,63 m. e E 192.714,90 m.; deste, segue com azimute de 200°47'46" e distância de 5,18 m., até o vértice 1312, de coordenadas N 8.271.341,79 m. e E 192.713,06 m.; deste, segue com azimute de 199°44'02" e distância de 5,20 m., até o vértice 1313, de coordenadas N 8.271.336,90 m. e E 192.711,31 m.; deste, segue com azimute de 200°08'38" e distância de 5,19 m., até o vértice 1314, de coordenadas N 8.271.332,03 m. e E 192.709,52 m.; deste, segue com azimute de 201°47'47" e distância de 4,50 m., até o vértice 1315, de coordenadas N 8.271.327,85 m. e E 192.707,85 m.; deste, segue com azimute de 202°46'09" e distância de 5,17 m., até o vértice 1316, de coordenadas N 8.271.323,08 m. e E 192.705,85 m.; deste, segue com azimute de 202°04'36" e distância de 5,16 m., até o vértice 1317, de coordenadas N 8.271.318,30 m. e E 192.703,91 m.; deste, segue com azimute de 199°33'44" e distância de 5,15 m., até o vértice 1318, de coordenadas N 8.271.313,45 m. e E 192.702,19 m.; deste, segue com azimute de 195°12'06" e distância de 5,13 m., até o vértice 1319, de coordenadas N 8.271.308,50 m. e E 192.700,84 m.; deste, segue com azimute de 191°49'13" e distância de 1,28 m., até o vértice 1320, de coordenadas N 8.271.307,24 m. e E 192.700,58 m.; deste, segue com azimute de 189°18'08" e distância de 5,15 m., até o vértice 1321, de coordenadas N 8.271.302,17 m. e E 192.699,75 m.; deste, segue com azimute de 186°24'18" e distância de 5,18 m., até o vértice 1322, de coordenadas N 8.271.297,02 m. e E 192.699,17 m.; deste, segue com azimute de 184°57'44" e distância de 5,18 m., até o vértice 1323, de coordenadas N 8.271.291,86 m. e E 192.698,72 m.; deste, segue com azimute de 181°50'03" e distância de 4,84 m., até o vértice 1324, de coordenadas N 8.271.287,02 m. e E 192.698,57 m.; deste, segue com azimute de 184°33'19" e distância de 5,04 m., até o vértice 1325, de coordenadas N 8.271.282,00 m. e E 192.698,17 m.; deste, segue com azimute de 197°10'44" e distância de 5,02 m., até o vértice 1326, de coordenadas N

8.271.277,20 m. e E 192.696,68 m.; deste, segue com azimute de 204°47'02" e distância de 5,10 m., até o vértice 1327, de coordenadas N 8.271.272,57 m. e E 192.694,55 m.; deste, segue com azimute de 204°07'13" e distância de 5,07 m., até o vértice 1328, de coordenadas N 8.271.267,94 m. e E 192.692,47 m.; deste, segue com azimute de 201°12'31" e distância de 0,55 m., até o vértice 1329, de coordenadas N 8.271.267,43 m. e E 192.692,27 m.; deste, segue com azimute de 202°26'13" e distância de 4,98 m., até o vértice 1330, de coordenadas N 8.271.262,83 m. e E 192.690,37 m.; deste, segue com azimute de 202°41'33" e distância de 4,97 m., até o vértice 1331, de coordenadas N 8.271.258,24 m. e E 192.688,46 m.; deste, segue com azimute de 199°53'25" e distância de 5,46 m., até o vértice 1332, de coordenadas N 8.271.253,11 m. e E 192.686,60 m.; deste, segue com azimute de 193°24'55" e distância de 5,38 m., até o vértice 1333, de coordenadas N 8.271.247,88 m. e E 192.685,35 m.; deste, segue com azimute de 187°50'53" e distância de 1,08 m., até o vértice 1334, de coordenadas N 8.271.246,80 m. e E 192.685,20 m.; deste, segue com azimute de 182°26'33" e distância de 5,45 m., até o vértice 1335, de coordenadas N 8.271.241,36 m. e E 192.684,97 m.; deste, segue com azimute de 176°46'47" e distância de 4,98 m., até o vértice 1336, de coordenadas N 8.271.236,39 m. e E 192.685,25 m.; deste, segue com azimute de 174°53'53" e distância de 5,02 m., até o vértice 1337, de coordenadas N 8.271.231,38 m. e E 192.685,70 m.; deste, segue com azimute de 176°14'34" e distância de 5,00 m., até o vértice 1338, de coordenadas N 8.271.226,39 m. e E 192.686,03 m.; deste, segue com azimute de 178°37'40" e distância de 4,75 m., até o vértice 1339, de coordenadas N 8.271.221,65 m. e E 192.686,14 m.; deste, segue com azimute de 179°17'22" e distância de 5,45 m., até o vértice 1340, de coordenadas N 8.271.216,19 m. e E 192.686,21 m.; deste, segue com azimute de 178°54'20" e distância de 5,45 m., até o vértice 1341, de coordenadas N 8.271.210,74 m. e E 192.686,31 m.; deste, segue com azimute de 177°23'04" e distância de 5,43 m., até o vértice 1342, de coordenadas N 8.271.205,31 m. e E 192.686,56 m.; deste, segue com azimute de 174°41'41" e distância de 5,40 m., até o vértice 1343, de coordenadas N 8.271.199,94 m. e E 192.687,06 m.; deste, segue com azimute de 172°07'57" e distância de 2,57 m., até o vértice 1344, de coordenadas N 8.271.197,39 m. e E 192.687,41 m.; deste, segue com azimute de 169°56'33" e distância de 5,14 m., até o vértice 1345, de coordenadas N 8.271.192,33 m. e E 192.688,31 m.; deste, segue com azimute de 167°35'16" e distância de 5,14 m., até o vértice 1346, de coordenadas N 8.271.187,31 m. e E 192.689,41 m.; deste, segue com azimute de 165°54'31" e distância de 5,15 m., até o vértice 1347, de coordenadas N 8.271.182,32 m. e E 192.690,66 m.; deste, segue com azimute de 164°54'03" e distância de 5,14 m., até o vértice 1348, de coordenadas N 8.271.177,36 m. e E 192.692,00 m.; deste, segue com azimute de 164°33'29" e distância de 5,13 m., até o vértice 1349, de coordenadas N 8.271.172,41 m. e E 192.693,37 m.; deste, segue com azimute de 164°53'11" e distância de 5,11 m., até o vértice 1350, de coordenadas N 8.271.167,48 m. e E 192.694,70 m.; deste, segue com azimute de 165°13'29" e distância de 2,54 m., até o vértice 1351, de coordenadas N 8.271.165,03 m. e E 192.695,35 m.; deste, segue com azimute de

165°01'48" e distância de 5,07 m., até o vértice 1352, de coordenadas N 8.271.160,12 m. e E 192.696,66 m.; deste, segue com azimute de 164°39'28" e distância de 5,06 m., até o vértice 1353, de coordenadas N 8.271.155,24 m. e E 192.698,00 m.; deste, segue com azimute de 164°09'18" e distância de 0,92 m., até o vértice 1354, de coordenadas N 8.271.154,36 m. e E 192.698,25 m.; deste, segue com azimute de 164°09'20" e distância de 4,13 m., até o vértice 1355, de coordenadas N 8.271.150,38 m. e E 192.699,38 m.; deste, segue com azimute de 163°31'12" e distância de 5,04 m., até o vértice 1356, de coordenadas N 8.271.145,55 m. e E 192.700,81 m.; deste, segue com azimute de 162°45'00" e distância de 5,03 m., até o vértice 1357, de coordenadas N 8.271.140,74 m. e E 192.702,30 m.; deste, segue com azimute de 161°50'49" e distância de 5,02 m., até o vértice 1358, de coordenadas N 8.271.135,97 m. e E 192.703,87 m.; deste, segue com azimute de 160°19'45" e distância de 1,73 m., até o vértice 1359, de coordenadas N 8.271.134,34 m. e E 192.704,45 m.; deste, segue com azimute de 157°26'10" e distância de 5,22 m., até o vértice 1360, de coordenadas N 8.271.129,52 m. e E 192.706,45 m.; deste, segue com azimute de 156°12'41" e distância de 5,22 m., até o vértice 1361, de coordenadas N 8.271.124,75 m. e E 192.708,56 m.; deste, segue com azimute de 158°58'44" e distância de 5,17 m., até o vértice 1362, de coordenadas N 8.271.119,92 m. e E 192.710,41 m.; deste, segue com azimute de 165°51'53" e distância de 5,13 m., até o vértice 1363, de coordenadas N 8.271.114,94 m. e E 192.711,67 m.; deste, segue com azimute de 172°13'14" e distância de 1,64 m., até o vértice 1364, de coordenadas N 8.271.113,32 m. e E 192.711,89 m.; deste, segue com azimute de 177°20'56" e distância de 4,98 m., até o vértice 1365, de coordenadas N 8.271.108,35 m. e E 192.712,12 m.; deste, segue com azimute de 182°18'28" e distância de 5,08 m., até o vértice 1366, de coordenadas N 8.271.103,27 m. e E 192.711,91 m.; deste, segue com azimute de 184°01'35" e distância de 5,12 m., até o vértice 1367, de coordenadas N 8.271.098,16 m. e E 192.711,55 m.; deste, segue com azimute de 180°53'08" e distância de 4,99 m., até o vértice 1368, de coordenadas N 8.271.093,17 m. e E 192.711,48 m.; deste, segue com azimute de 128°23'45" e distância de 12,08 m., até o vértice 1369, de coordenadas N 8.271.085,66 m. e E 192.720,95 m.; deste, segue com azimute de 136°58'30" e distância de 27,14 m., até o vértice 1370, de coordenadas N 8.271.065,82 m. e E 192.739,47 m.; deste, segue com azimute de 143°44'47" e distância de 12,30 m., até o vértice 1371, de coordenadas N 8.271.055,90 m. e E 192.746,74 m.; deste, segue com azimute de 157°55'55" e distância de 13,20 m., até o vértice 1372, de coordenadas N 8.271.043,66 m. e E 192.751,70 m.; deste, segue com azimute de 161°16'41" e distância de 23,65 m., até o vértice 1373, de coordenadas N 8.271.021,26 m. e E 192.759,30 m.; ponto situado no eixo da Rodovia DF-150 deste, segue pela Rodovia DF-150, até o vértice 1374, de coordenadas N 8.271.887,85 m. e E 192.181,98 m.; deste, segue com azimute de 180°50'40" e distância de 24,02 m., até o vértice 1375, de coordenadas N 8.271.863,83 m. e E 192.181,62 m.; deste, segue com azimute de 180°00'00" e distância de 11,13 m., até o vértice 1376, de coordenadas N 8.271.852,70 m. e E 192.181,62 m.; deste, segue com azimute de 152°40'23" e distância de 5,11 m., até o vértice

1377, de coordenadas N 8.271.848,16 m. e E 192.183,97 m.; deste, segue com azimute de 144°51'00" e distância de 17,07 m., até o vértice 1378, de coordenadas N 8.271.834,21 m. e E 192.193,79 m.; deste, segue com azimute de 149°58'53" e distância de 15,70 m., até o vértice 1379, de coordenadas N 8.271.820,62 m. e E 192.201,64 m.; deste, segue com azimute de 159°45'06" e distância de 9,18 m., até o vértice 1380, de coordenadas N 8.271.812,00 m. e E 192.204,82 m.; deste, segue com azimute de 167°37'37" e distância de 13,56 m., até o vértice 1381, de coordenadas N 8.271.798,76 m. e E 192.207,73 m.; deste, segue com azimute de 177°23'44" e distância de 8,46 m., até o vértice 1382, de coordenadas N 8.271.790,30 m. e E 192.208,11 m.; deste, segue com azimute de 179°18'58" e distância de 10,76 m., até o vértice 1383, de coordenadas N 8.271.779,54 m. e E 192.208,24 m.; deste, segue com azimute de 195°57'58" e distância de 5,59 m., até o vértice 1384, de coordenadas N 8.271.774,17 m. e E 192.206,70 m.; deste, segue com azimute de 201°30'47" e distância de 5,27 m., até o vértice 1385, de coordenadas N 8.271.769,26 m. e E 192.204,77 m.; deste, segue com azimute de 201°30'48" e distância de 2,49 m., até o vértice 1386, de coordenadas N 8.271.766,94 m. e E 192.203,86 m.; deste, segue com azimute de 214°42'12" e distância de 2,66 m., até o vértice 1387, de coordenadas N 8.271.764,76 m. e E 192.202,34 m.; deste, segue com azimute de 214°42'09" e distância de 6,09 m., até o vértice 1388, de coordenadas N 8.271.759,75 m. e E 192.198,87 m.; deste, segue com azimute de 223°14'43" e distância de 6,41 m., até o vértice 1389, de coordenadas N 8.271.755,08 m. e E 192.194,49 m.; deste, segue com azimute de 236°30'23" e distância de 13,58 m., até o vértice 1390, de coordenadas N 8.271.747,59 m. e E 192.183,16 m.; deste, segue com azimute de 247°59'44" e distância de 19,82 m., até o vértice 1391, de coordenadas N 8.271.740,16 m. e E 192.164,79 m.; deste, segue com azimute de 251°59'28" e distância de 27,89 m., até o vértice 1392, de coordenadas N 8.271.731,54 m. e E 192.138,27 m.; deste, segue com azimute de 254°09'57" e distância de 10,53 m., até o vértice 1393, de coordenadas N 8.271.728,67 m. e E 192.128,13 m.; deste, segue com azimute de 235°31'23" e distância de 9,71 m., até o vértice 1394, de coordenadas N 8.271.723,17 m. e E 192.120,13 m.; deste, segue com azimute de 235°21'06" e distância de 26,43 m., até o vértice 1395, de coordenadas N 8.271.708,14 m. e E 192.098,38 m.; deste, segue com azimute de 232°22'16" e distância de 20,80 m., até o vértice 1396, de coordenadas N 8.271.695,44 m. e E 192.081,91 m.; deste, segue com azimute de 239°10'32" e distância de 9,91 m., até o vértice 1397, de coordenadas N 8.271.690,36 m. e E 192.073,39 m.; deste, segue com azimute de 237°35'52" e distância de 9,51 m., até o vértice 1398, de coordenadas N 8.271.685,27 m. e E 192.065,37 m.; deste, segue com azimute de 250°41'52" e distância de 2,32 m., até o vértice 1399, de coordenadas N 8.271.684,50 m. e E 192.063,18 m.; deste, segue com azimute de 233°42'21" e distância de 3,73 m., até o vértice 1400, de coordenadas N 8.271.682,29 m. e E 192.060,17 m.; deste, segue com azimute de 234°17'19" e distância de 47,70 m., até o vértice 1401, de coordenadas N 8.271.654,45 m. e E 192.021,44 m.; deste, segue com azimute de 292°44'03" e distância de 2,09 m., até o vértice 1402, de coordenadas N 8.271.655,26 m. e E 192.019,51 m.; deste,

segue com azimute de 295°56'01" e distância de 5,69 m., até o vértice 1403, de coordenadas N 8.271.657,75 m. e E 192.014,39 m.; deste, segue com azimute de 299°08'10" e distância de 4,50 m., até o vértice 1404, de coordenadas N 8.271.659,94 m. e E 192.010,46 m.; deste, segue com azimute de 299°46'05" e distância de 4,51 m., até o vértice 1405, de coordenadas N 8.271.662,18 m. e E 192.006,55 m.; deste, segue com azimute de 299°48'49" e distância de 4,51 m., até o vértice 1406, de coordenadas N 8.271.664,42 m. e E 192.002,64 m.; deste, segue com azimute de 299°16'38" e distância de 4,50 m., até o vértice 1407, de coordenadas N 8.271.666,62 m. e E 191.998,71 m.; deste, segue com azimute de 298°09'06" e distância de 4,50 m., até o vértice 1408, de coordenadas N 8.271.668,74 m. e E 191.994,75 m.; deste, segue com azimute de 296°26'20" e distância de 4,49 m., até o vértice 1409, de coordenadas N 8.271.670,74 m. e E 191.990,72 m.; deste, segue com azimute de 293°14'35" e distância de 5,22 m., até o vértice 1410, de coordenadas N 8.271.672,80 m. e E 191.985,93 m.; deste, segue com azimute de 290°09'30" e distância de 5,23 m., até o vértice 1411, de coordenadas N 8.271.674,61 m. e E 191.981,02 m.; deste, segue com azimute de 288°51'46" e distância de 5,25 m., até o vértice 1412, de coordenadas N 8.271.676,30 m. e E 191.976,05 m.; deste, segue com azimute de 289°20'01" e distância de 5,24 m., até o vértice 1413, de coordenadas N 8.271.678,04 m. e E 191.971,10 m.; deste, segue com azimute de 291°34'50" e distância de 5,23 m., até o vértice 1414, de coordenadas N 8.271.679,96 m. e E 191.966,24 m.; deste, segue com azimute de 295°37'21" e distância de 5,22 m., até o vértice 1415, de coordenadas N 8.271.682,22 m. e E 191.961,54 m.; deste, segue com azimute de 299°39'16" e distância de 2,78 m., até o vértice 1416, de coordenadas N 8.271.683,59 m. e E 191.959,13 m.; deste, segue com azimute de 301°49'29" e distância de 2,79 m., até o vértice 1417, de coordenadas N 8.271.685,06 m. e E 191.956,76 m.; deste, segue com azimute de 303°00'27" e distância de 2,80 m., até o vértice 1418, de coordenadas N 8.271.686,58 m. e E 191.954,41 m.; deste, segue com azimute de 303°12'48" e distância de 2,80 m., até o vértice 1419, de coordenadas N 8.271.688,12 m. e E 191.952,07 m.; deste, segue com azimute de 302°27'04" e distância de 2,80 m., até o vértice 1420, de coordenadas N 8.271.689,62 m. e E 191.949,71 m.; deste, segue com azimute de 300°42'38" e distância de 2,79 m., até o vértice 1421, de coordenadas N 8.271.691,05 m. e E 191.947,31 m.; deste, segue com azimute de 299°10'58" e distância de 3,57 m., até o vértice 1422, de coordenadas N 8.271.692,78 m. e E 191.944,19 m.; deste, segue com azimute de 298°12'24" e distância de 3,57 m., até o vértice 1423, de coordenadas N 8.271.694,47 m. e E 191.941,05 m.; deste, segue com azimute de 296°44'29" e distância de 3,56 m., até o vértice 1424, de coordenadas N 8.271.696,07 m. e E 191.937,87 m.; deste, segue com azimute de 294°13'10" e distância de 3,62 m., até o vértice 1425, de coordenadas N 8.271.697,56 m. e E 191.934,56 m.; deste, segue com azimute de 292°41'52" e distância de 3,62 m., até o vértice 1426, de coordenadas N 8.271.698,96 m. e E 191.931,23 m.; deste, segue com azimute de 293°46'25" e distância de 3,62 m., até o vértice 1427, de coordenadas N 8.271.700,42 m. e E 191.927,91 m.; deste, segue com azimute de 297°47'42" e distância de 2,98 m., até

o vértice 1428, de coordenadas N 8.271.701,81 m. e E 191.925,27 m.; deste, segue com azimute de 301°13'35" e distância de 3,02 m., até o vértice 1429, de coordenadas N 8.271.703,37 m. e E 191.922,69 m.; deste, segue com azimute de 302°04'33" e distância de 3,03 m., até o vértice 1430, de coordenadas N 8.271.704,98 m. e E 191.920,13 m.; deste, segue com azimute de 300°23'00" e distância de 3,00 m., até o vértice 1431, de coordenadas N 8.271.706,50 m. e E 191.917,54 m.; deste, segue com azimute de 296°02'47" e distância de 2,95 m., até o vértice 1432, de coordenadas N 8.271.707,79 m. e E 191.914,89 m.; deste, segue com azimute de 288°54'17" e distância de 2,92 m., até o vértice 1433, de coordenadas N 8.271.708,74 m. e E 191.912,12 m.; deste, segue com azimute de 280°48'46" e distância de 2,39 m., até o vértice 1434, de coordenadas N 8.271.709,19 m. e E 191.909,78 m.; deste, segue com azimute de 275°09'07" e distância de 2,42 m., até o vértice 1435, de coordenadas N 8.271.709,40 m. e E 191.907,36 m.; deste, segue com azimute de 271°40'08" e distância de 2,46 m., até o vértice 1436, de coordenadas N 8.271.709,48 m. e E 191.904,91 m.; deste, segue com azimute de 270°14'09" e distância de 2,48 m., até o vértice 1437, de coordenadas N 8.271.709,49 m. e E 191.902,43 m.; deste, segue com azimute de 270°46'47" e distância de 2,48 m., até o vértice 1438, de coordenadas N 8.271.709,52 m. e E 191.899,95 m.; deste, segue com azimute de 273°18'20" e distância de 2,45 m., até o vértice 1439, de coordenadas N 8.271.709,66 m. e E 191.897,50 m.; deste, segue com azimute de 275°45'34" e distância de 3,59 m., até o vértice 1440, de coordenadas N 8.271.710,02 m. e E 191.893,93 m.; deste, segue com azimute de 276°40'40" e distância de 3,59 m., até o vértice 1441, de coordenadas N 8.271.710,44 m. e E 191.890,37 m.; deste, segue com azimute de 277°29'00" e distância de 3,59 m., até o vértice 1442, de coordenadas N 8.271.710,91 m. e E 191.886,81 m.; deste, segue com azimute de 278°11'07" e distância de 3,59 m., até o vértice 1443, de coordenadas N 8.271.711,42 m. e E 191.883,26 m.; deste, segue com azimute de 278°46'55" e distância de 3,58 m., até o vértice 1444, de coordenadas N 8.271.711,96 m. e E 191.879,72 m.; deste, segue com azimute de 279°16'26" e distância de 3,57 m., até o vértice 1445, de coordenadas N 8.271.712,54 m. e E 191.876,19 m.; deste, segue com azimute de 282°01'43" e distância de 3,74 m., até o vértice 1446, de coordenadas N 8.271.713,32 m. e E 191.872,53 m.; deste, segue com azimute de 285°17'51" e distância de 3,77 m., até o vértice 1447, de coordenadas N 8.271.714,32 m. e E 191.868,89 m.; deste, segue com azimute de 285°55'39" e distância de 3,77 m., até o vértice 1448, de coordenadas N 8.271.715,35 m. e E 191.865,27 m.; deste, segue com azimute de 283°55'28" e distância de 3,73 m., até o vértice 1449, de coordenadas N 8.271.716,25 m. e E 191.861,64 m.; deste, segue com azimute de 279°10'45" e distância de 3,68 m., até o vértice 1450, de coordenadas N 8.271.716,83 m. e E 191.858,01 m.; deste, segue com azimute de 271°34'59" e distância de 3,66 m., até o vértice 1451, de coordenadas N 8.271.716,94 m. e E 191.854,35 m.; deste, segue com azimute de 265°01'33" e distância de 2,66 m., até o vértice 1452, de coordenadas N 8.271.716,71 m. e E 191.851,70 m.; deste, segue com azimute de 261°32'19" e distância de 2,71 m., até o vértice 1453, de coordenadas N 8.271.716,31 m. e E 191.849,01

m.; deste, segue com azimute de 258°16'39" e distância de 2,75 m., até o vértice 1454, de coordenadas N 8.271.715,75 m. e E 191.846,32 m.; deste, segue com azimute de 255°09'09" e distância de 2,76 m., até o vértice 1455, de coordenadas N 8.271.715,04 m. e E 191.843,65 m.; deste, segue com azimute de 252°04'49" e distância de 2,75 m., até o vértice 1456, de coordenadas N 8.271.714,19 m. e E 191.841,03 m.; deste, segue com azimute de 248°59'19" e distância de 2,73 m., até o vértice 1457, de coordenadas N 8.271.713,22 m. e E 191.838,49 m.; deste, segue com azimute de 243°39'47" e distância de 3,93 m., até o vértice 1458, de coordenadas N 8.271.711,47 m. e E 191.834,97 m.; deste, segue com azimute de 239°15'14" e distância de 3,98 m., até o vértice 1459, de coordenadas N 8.271.709,44 m. e E 191.831,55 m.; deste, segue com azimute de 239°15'10" e distância de 3,98 m., até o vértice 1460, de coordenadas N 8.271.707,40 m. e E 191.828,13 m.; deste, segue com azimute de 286°23'14" e distância de 6,81 m., até o vértice 1461, de coordenadas N 8.271.709,33 m. e E 191.821,59 m.; deste, segue com azimute de 227°08'43" e distância de 2,00 m., até o vértice 1462, de coordenadas N 8.271.707,96 m. e E 191.820,12 m.; deste, segue com azimute de 227°08'28" e distância de 2,00 m., até o vértice 1463, de coordenadas N 8.271.706,60 m. e E 191.818,65 m.; deste, segue com azimute de 229°07'12" e distância de 1,99 m., até o vértice 1464, de coordenadas N 8.271.705,30 m. e E 191.817,15 m.; deste, segue com azimute de 232°38'46" e distância de 2,92 m., até o vértice 1465, de coordenadas N 8.271.703,53 m. e E 191.814,83 m.; deste, segue com azimute de 236°06'41" e distância de 2,91 m., até o vértice 1466, de coordenadas N 8.271.701,91 m. e E 191.812,41 m.; deste, segue com azimute de 239°09'21" e distância de 2,90 m., até o vértice 1467, de coordenadas N 8.271.700,42 m. e E 191.809,92 m.; deste, segue com azimute de 241°45'44" e distância de 2,90 m., até o vértice 1468, de coordenadas N 8.271.699,05 m. e E 191.807,37 m.; deste, segue com azimute de 243°55'56" e distância de 2,90 m., até o vértice 1469, de coordenadas N 8.271.697,77 m. e E 191.804,76 m.; deste, segue com azimute de 245°39'53" e distância de 2,90 m., até o vértice 1470, de coordenadas N 8.271.696,58 m. e E 191.802,12 m.; deste, segue com azimute de 249°21'23" e distância de 3,95 m., até o vértice 1471, de coordenadas N 8.271.695,19 m. e E 191.798,43 m.; deste, segue com azimute de 252°14'56" e distância de 3,97 m., até o vértice 1472, de coordenadas N 8.271.693,97 m. e E 191.794,64 m.; deste, segue com azimute de 250°39'55" e distância de 3,97 m., até o vértice 1473, de coordenadas N 8.271.692,66 m. e E 191.790,90 m.; deste, segue com azimute de 247°17'43" e distância de 2,34 m., até o vértice 1474, de coordenadas N 8.271.691,76 m. e E 191.788,74 m.; deste, segue com azimute de 245°37'15" e distância de 2,34 m., até o vértice 1475, de coordenadas N 8.271.690,79 m. e E 191.786,61 m.; deste, segue com azimute de 244°41'20" e distância de 2,34 m., até o vértice 1476, de coordenadas N 8.271.689,79 m. e E 191.784,49 m.; deste, segue com azimute de 244°29'25" e distância de 2,34 m., até o vértice 1477, de coordenadas N 8.271.688,78 m. e E 191.782,38 m.; deste, segue com azimute de 245°01'23" e distância de 2,34 m., até o vértice 1478, de coordenadas N 8.271.687,79 m. e E 191.780,26 m.; deste, segue com azimute de 246°17'23" e distância de

2,34 m., até o vértice 1479, de coordenadas N 8.271.686,85 m. e E 191.778,11 m.; deste, segue com azimute de 247°21'39" e distância de 3,78 m., até o vértice 1480, de coordenadas N 8.271.685,40 m. e E 191.774,63 m.; deste, segue com azimute de 247°55'50" e distância de 3,79 m., até o vértice 1481, de coordenadas N 8.271.683,97 m. e E 191.771,12 m.; deste, segue com azimute de 248°46'56" e distância de 3,79 m., até o vértice 1482, de coordenadas N 8.271.682,60 m. e E 191.767,58 m.; deste, segue com azimute de 249°55'33" e distância de 3,78 m., até o vértice 1483, de coordenadas N 8.271.681,30 m. e E 191.764,03 m.; deste, segue com azimute de 251°22'02" e distância de 3,77 m., até o vértice 1484, de coordenadas N 8.271.680,10 m. e E 191.760,45 m.; deste, segue com azimute de 253°06'50" e distância de 3,76 m., até o vértice 1485, de coordenadas N 8.271.679,01 m. e E 191.756,86 m.; deste, segue com azimute de 256°09'55" e distância de 5,79 m., até o vértice 1486, de coordenadas N 8.271.677,62 m. e E 191.751,24 m.; deste, segue com azimute de 259°33'33" e distância de 5,79 m., até o vértice 1487, de coordenadas N 8.271.676,57 m. e E 191.745,54 m.; deste, segue com azimute de 261°48'56" e distância de 5,80 m., até o vértice 1488, de coordenadas N 8.271.675,75 m. e E 191.739,80 m.; deste, segue com azimute de 262°56'14" e distância de 5,81 m., até o vértice 1489, de coordenadas N 8.271.675,03 m. e E 191.734,03 m.; deste, segue com azimute de 262°56'15" e distância de 5,81 m., até o vértice 1490, de coordenadas N 8.271.674,32 m. e E 191.728,26 m.; deste, segue com azimute de 261°48'56" e distância de 5,80 m., até o vértice 1491, de coordenadas N 8.271.673,49 m. e E 191.722,52 m.; deste, segue com azimute de 251°11'39" e distância de 4,14 m., até o vértice 1492, de coordenadas N 8.271.672,16 m. e E 191.718,59 m.; ponto situado às margens do Ribeirão da Contagem deste, segue margeando o Ribeirão da Contagem, até o vértice 1493, de coordenadas N 8.271.493,41 m. e E 191.555,01 m.; deste, segue com azimute de 200°37'07" e distância de 8,13 m., até o vértice 1494, de coordenadas N 8.271.485,80 m. e E 191.552,15 m.; deste, segue com azimute de 197°29'49" e distância de 1,78 m., até o vértice 1495, de coordenadas N 8.271.484,11 m. e E 191.551,62 m.; deste, segue com azimute de 197°29'47" e distância de 3,75 m., até o vértice 1496, de coordenadas N 8.271.480,53 m. e E 191.550,49 m.; deste, segue com azimute de 198°35'14" e distância de 5,54 m., até o vértice 1497, de coordenadas N 8.271.475,28 m. e E 191.548,73 m.; deste, segue com azimute de 195°55'45" e distância de 5,52 m., até o vértice 1498, de coordenadas N 8.271.469,97 m. e E 191.547,21 m.; deste, segue com azimute de 196°09'52" e distância de 5,25 m., até o vértice 1499, de coordenadas N 8.271.464,93 m. e E 191.545,75 m.; deste, segue com azimute de 197°26'10" e distância de 4,10 m., até o vértice 1500, de coordenadas N 8.271.461,01 m. e E 191.544,52 m.; deste, segue com azimute de 197°26'08" e distância de 1,25 m., até o vértice 1501, de coordenadas N 8.271.459,83 m. e E 191.544,15 m.; deste, segue com azimute de 192°21'22" e distância de 5,20 m., até o vértice 1502, de coordenadas N 8.271.454,75 m. e E 191.543,03 m.; deste, segue com azimute de 178°36'01" e distância de 5,67 m., até o vértice 1503, de coordenadas N 8.271.449,09 m. e E 191.543,17 m.; deste, segue com azimute de 159°07'32" e distância de 4,62 m., até o vértice

1504, de coordenadas N 8.271.444,77 m. e E 191.544,82 m.; deste, segue com azimute de 149°17'55" e distância de 5,47 m., até o vértice 1505, de coordenadas N 8.271.440,06 m. e E 191.547,61 m.; deste, segue com azimute de 150°29'55" e distância de 5,46 m., até o vértice 1506, de coordenadas N 8.271.435,32 m. e E 191.550,30 m.; deste, segue com azimute de 154°09'49" e distância de 1,70 m., até o vértice 1507, de coordenadas N 8.271.433,78 m. e E 191.551,04 m.; deste, segue com azimute de 153°37'34" e distância de 5,18 m., até o vértice 1508, de coordenadas N 8.271.429,14 m. e E 191.553,34 m.; deste, segue com azimute de 161°00'34" e distância de 1,79 m., até o vértice 1509, de coordenadas N 8.271.427,45 m. e E 191.553,93 m.; deste, segue com azimute de 161°02'12" e distância de 3,50 m., até o vértice 1510, de coordenadas N 8.271.424,14 m. e E 191.555,06 m.; deste, segue com azimute de 173°07'40" e distância de 1,57 m., até o vértice 1511, de coordenadas N 8.271.422,58 m. e E 191.555,25 m.; deste, segue com azimute de 187°20'34" e distância de 5,44 m., até o vértice 1512, de coordenadas N 8.271.417,19 m. e E 191.554,55 m.; deste, segue com azimute de 201°52'56" e distância de 5,72 m., até o vértice 1513, de coordenadas N 8.271.411,88 m. e E 191.552,42 m.; deste, segue com azimute de 207°10'49" e distância de 5,05 m., até o vértice 1514, de coordenadas N 8.271.407,39 m. e E 191.550,12 m.; deste, segue com azimute de 204°40'30" e distância de 13,53 m., até o vértice 1515, de coordenadas N 8.271.395,10 m. e E 191.544,47 m.; deste, segue com azimute de 207°09'20" e distância de 6,23 m., até o vértice 1516, de coordenadas N 8.271.389,55 m. e E 191.541,63 m.; deste, segue com azimute de 209°05'15" e distância de 6,24 m., até o vértice 1517, de coordenadas N 8.271.384,10 m. e E 191.538,59 m.; deste, segue com azimute de 210°16'05" e distância de 6,25 m., até o vértice 1518, de coordenadas N 8.271.378,70 m. e E 191.535,44 m.; deste, segue com azimute de 210°42'06" e distância de 6,26 m., até o vértice 1519, de coordenadas N 8.271.373,32 m. e E 191.532,25 m.; deste, segue com azimute de 210°23'29" e distância de 6,25 m., até o vértice 1520, de coordenadas N 8.271.367,92 m. e E 191.529,08 m.; deste, segue com azimute de 209°20'14" e distância de 3,18 m., até o vértice 1521, de coordenadas N 8.271.365,15 m. e E 191.527,52 m.; deste, segue com azimute de 209°20'09" e distância de 3,06 m., até o vértice 1522, de coordenadas N 8.271.362,48 m. e E 191.526,02 m.; deste, segue com azimute de 216°34'17" e distância de 8,24 m., até o vértice 1523, de coordenadas N 8.271.355,86 m. e E 191.521,11 m.; deste, segue com azimute de 216°34'19" e distância de 12,22 m., até o vértice 1524, de coordenadas N 8.271.346,05 m. e E 191.513,83 m.; deste, segue com azimute de 216°34'17" e distância de 8,26 m., até o vértice 1525, de coordenadas N 8.271.339,42 m. e E 191.508,91 m.; deste, segue com azimute de 216°34'20" e distância de 6,93 m., até o vértice 1526, de coordenadas N 8.271.333,85 m. e E 191.504,78 m.; deste, segue com azimute de 216°34'16" e distância de 5,28 m., até o vértice 1527, de coordenadas N 8.271.329,61 m. e E 191.501,64 m.; deste, segue com azimute de 226°03'33" e distância de 6,19 m., até o vértice 1528, de coordenadas N 8.271.325,32 m. e E 191.497,18 m.; deste, segue com azimute de 226°03'34" e distância de 7,11 m., até o vértice 1529, de coordenadas N 8.271.320,39 m. e E 191.492,06

m.; deste, segue com azimute de 226°03'32" e distância de 6,46 m., até o vértice 1530, de coordenadas N 8.271.315,90 m. e E 191.487,41 m.; deste, segue com azimute de 240°31'52" e distância de 11,51 m., até o vértice 1531, de coordenadas N 8.271.310,24 m. e E 191.477,39 m.; deste, segue com azimute de 240°31'55" e distância de 7,23 m., até o vértice 1532, de coordenadas N 8.271.306,68 m. e E 191.471,10 m.; deste, segue com azimute de 249°22'46" e distância de 2,07 m., até o vértice 1533, de coordenadas N 8.271.305,96 m. e E 191.469,16 m.; deste, segue com azimute de 330°40'03" e distância de 11,56 m., até o vértice 1534, de coordenadas N 8.271.316,04 m. e E 191.463,50 m.; deste, segue com azimute de 332°57'47" e distância de 7,00 m., até o vértice 1535, de coordenadas N 8.271.322,27 m. e E 191.460,32 m.; deste, segue com azimute de 333°23'21" e distância de 9,53 m., até o vértice 1536, de coordenadas N 8.271.330,79 m. e E 191.456,05 m.; deste, segue com azimute de 333°04'08" e distância de 3,88 m., até o vértice 1537, de coordenadas N 8.271.334,24 m. e E 191.454,29 m.; deste, segue com azimute de 333°04'04" e distância de 0,61 m., até o vértice 1538, de coordenadas N 8.271.334,78 m. e E 191.454,02 m.; deste, segue com azimute de 331°40'37" e distância de 6,96 m., até o vértice 1539, de coordenadas N 8.271.340,91 m. e E 191.450,71 m.; deste, segue com azimute de 329°17'14" e distância de 6,91 m., até o vértice 1540, de coordenadas N 8.271.346,85 m. e E 191.447,19 m.; deste, segue com azimute de 325°51'55" e distância de 6,85 m., até o vértice 1541, de coordenadas N 8.271.352,52 m. e E 191.443,34 m.; deste, segue com azimute de 321°23'04" e distância de 6,81 m., até o vértice 1542, de coordenadas N 8.271.357,84 m. e E 191.439,09 m.; deste, segue com azimute de 315°52'29" e distância de 4,71 m., até o vértice 1543, de coordenadas N 8.271.361,23 m. e E 191.435,81 m.; deste, segue com azimute de 315°52'21" e distância de 2,11 m., até o vértice 1544, de coordenadas N 8.271.362,74 m. e E 191.434,34 m.; deste, segue com azimute de 312°12'41" e distância de 1,28 m., até o vértice 1545, de coordenadas N 8.271.363,61 m. e E 191.433,39 m.; deste, segue com azimute de 309°32'19" e distância de 5,18 m., até o vértice 1546, de coordenadas N 8.271.366,90 m. e E 191.429,40 m.; deste, segue com azimute de 306°04'08" e distância de 5,24 m., até o vértice 1547, de coordenadas N 8.271.369,99 m. e E 191.425,16 m.; deste, segue com azimute de 303°37'32" e distância de 5,30 m., até o vértice 1548, de coordenadas N 8.271.372,92 m. e E 191.420,74 m.; deste, segue com azimute de 302°09'30" e distância de 5,34 m., até o vértice 1549, de coordenadas N 8.271.375,77 m. e E 191.416,22 m.; deste, segue com azimute de 301°37'24" e distância de 5,36 m., até o vértice 1550, de coordenadas N 8.271.378,58 m. e E 191.411,66 m.; deste, segue com azimute de 302°00'17" e distância de 5,35 m., até o vértice 1551, de coordenadas N 8.271.381,41 m. e E 191.407,12 m.; deste, segue com azimute de 303°18'54" e distância de 5,31 m., até o vértice 1552, de coordenadas N 8.271.384,33 m. e E 191.402,69 m.; deste, segue com azimute de 283°42'23" e distância de 3,11 m., até o vértice 1553, de coordenadas N 8.271.385,06 m. e E 191.399,67 m.; deste, segue com azimute de 283°42'28" e distância de 3,77 m., até o vértice 1554, de coordenadas N 8.271.385,96 m. e E 191.396,00 m.; deste, segue com azimute de 283°42'23" e distância de

6,88 m., até o vértice 1555, de coordenadas N 8.271.387,59 m. e E 191.389,32 m.; deste, segue com azimute de 269°15'37" e distância de 6,49 m., até o vértice 1556, de coordenadas N 8.271.387,50 m. e E 191.382,83 m.; deste, segue com azimute de 247°00'00" e distância de 4,66 m., até o vértice 1557, de coordenadas N 8.271.385,68 m. e E 191.378,54 m.; deste, segue com azimute de 239°11'47" e distância de 9,61 m., até o vértice 1558, de coordenadas N 8.271.380,76 m. e E 191.370,29 m.; deste, segue com azimute de 239°11'33" e distância de 0,28 m., até o vértice 1559, de coordenadas N 8.271.380,62 m. e E 191.370,04 m.; deste, segue com azimute de 245°09'08" e distância de 5,24 m., até o vértice 1560, de coordenadas N 8.271.378,41 m. e E 191.365,29 m.; deste, segue com azimute de 254°00'32" e distância de 9,98 m., até o vértice 1561, de coordenadas N 8.271.375,67 m. e E 191.355,69 m.; deste, segue com azimute de 287°17'59" e distância de 5,97 m., até o vértice 1562, de coordenadas N 8.271.377,44 m. e E 191.349,99 m.; deste, segue com azimute de 304°39'43" e distância de 6,60 m., até o vértice 1563, de coordenadas N 8.271.381,19 m. e E 191.344,57 m.; deste, segue com azimute de 304°07'14" e distância de 3,86 m., até o vértice 1564, de coordenadas N 8.271.383,36 m. e E 191.341,38 m.; deste, segue com azimute de 304°07'11" e distância de 2,73 m., até o vértice 1565, de coordenadas N 8.271.384,89 m. e E 191.339,12 m.; deste, segue com azimute de 298°24'08" e distância de 11,74 m., até o vértice 1566, de coordenadas N 8.271.390,47 m. e E 191.328,80 m.; deste, segue com azimute de 297°20'06" e distância de 4,45 m., até o vértice 1567, de coordenadas N 8.271.392,51 m. e E 191.324,85 m.; deste, segue com azimute de 297°20'07" e distância de 7,27 m., até o vértice 1568, de coordenadas N 8.271.395,85 m. e E 191.318,39 m.; deste, segue com azimute de 294°06'10" e distância de 10,42 m., até o vértice 1569, de coordenadas N 8.271.400,10 m. e E 191.308,88 m.; deste, segue com azimute de 283°51'06" e distância de 43,35 m., até o vértice 1570, de coordenadas N 8.271.410,48 m. e E 191.266,79 m.; deste, segue com azimute de 290°08'53" e distância de 5,24 m., até o vértice 1571, de coordenadas N 8.271.412,29 m. e E 191.261,87 m.; deste, segue com azimute de 283°21'47" e distância de 6,33 m., até o vértice 1572, de coordenadas N 8.271.413,75 m. e E 191.255,71 m.; deste, segue com azimute de 283°21'49" e distância de 0,45 m., até o vértice 1573, de coordenadas N 8.271.413,85 m. e E 191.255,27 m.; deste, segue com azimute de 287°55'47" e distância de 1,69 m., até o vértice 1574, de coordenadas N 8.271.414,37 m. e E 191.253,67 m.; deste, segue com azimute de 287°55'45" e distância de 1,86 m., até o vértice 1575, de coordenadas N 8.271.414,94 m. e E 191.251,90 m.; deste, segue com azimute de 287°55'46" e distância de 2,89 m., até o vértice 1576, de coordenadas N 8.271.415,83 m. e E 191.249,15 m.; deste, segue com azimute de 287°55'37" e distância de 1,71 m., até o vértice 1577, de coordenadas N 8.271.416,36 m. e E 191.247,53 m.; deste, segue com azimute de 287°55'52" e distância de 1,93 m., até o vértice 1578, de coordenadas N 8.271.416,95 m. e E 191.245,69 m.; deste, segue com azimute de 287°55'42" e distância de 0,67 m., até o vértice 1579, de coordenadas N 8.271.417,16 m. e E 191.245,05 m.; deste, segue com azimute de 287°55'52" e distância de 0,45 m., até o vértice 1580, de coordenadas N 8.271.417,30 m. e E

191.244,63 m.; deste, segue com azimute de 287°55'49" e distância de 1,86 m., até o vértice 1581, de coordenadas N 8.271.417,87 m. e E 191.242,86 m.; deste, segue com azimute de 287°55'37" e distância de 2,23 m., até o vértice 1582, de coordenadas N 8.271.418,55 m. e E 191.240,75 m.; deste, segue com azimute de 287°55'57" e distância de 1,26 m., até o vértice 1583, de coordenadas N 8.271.418,94 m. e E 191.239,54 m.; deste, segue com azimute de 287°55'48" e distância de 2,56 m., até o vértice 1584, de coordenadas N 8.271.419,73 m. e E 191.237,11 m.; deste, segue com azimute de 289°18'14" e distância de 0,56 m., até o vértice 1585, de coordenadas N 8.271.419,92 m. e E 191.236,58 m.; deste, segue com azimute de 289°18'24" e distância de 1,34 m., até o vértice 1586, de coordenadas N 8.271.420,36 m. e E 191.235,31 m.; deste, segue com azimute de 289°18'27" e distância de 9,33 m., até o vértice 1587, de coordenadas N 8.271.423,44 m. e E 191.226,51 m.; deste, segue com azimute de 289°18'27" e distância de 7,87 m., até o vértice 1588, de coordenadas N 8.271.426,05 m. e E 191.219,08 m.; deste, segue com azimute de 287°20'00" e distância de 19,08 m., até o vértice 1589, de coordenadas N 8.271.431,73 m. e E 191.200,87 m.; deste, segue com azimute de 285°56'16" e distância de 16,76 m., até o vértice 1590, de coordenadas N 8.271.436,33 m. e E 191.184,76 m.; deste, segue com azimute de 284°13'46" e distância de 5,06 m., até o vértice 1591, de coordenadas N 8.271.437,57 m. e E 191.179,85 m.; deste, segue com azimute de 279°19'05" e distância de 31,27 m., até o vértice 1592, de coordenadas N 8.271.442,64 m. e E 191.149,00 m.; deste, segue com azimute de 269°38'36" e distância de 12,40 m., até o vértice 1593, de coordenadas N 8.271.442,56 m. e E 191.136,60 m.; deste, segue com azimute de 263°34'52" e distância de 1,66 m., até o vértice 1594, de coordenadas N 8.271.442,37 m. e E 191.134,95 m.; deste, segue com azimute de 263°35'02" e distância de 9,06 m., até o vértice 1595, de coordenadas N 8.271.441,36 m. e E 191.125,95 m.; deste, segue com azimute de 263°35'03" e distância de 5,03 m., até o vértice 1596, de coordenadas N 8.271.440,80 m. e E 191.120,95 m.; deste, segue com azimute de 256°59'09" e distância de 15,43 m., até o vértice 1597, de coordenadas N 8.271.437,33 m. e E 191.105,92 m.; deste, segue com azimute de 244°51'29" e distância de 9,93 m., até o vértice 1598, de coordenadas N 8.271.433,11 m. e E 191.096,93 m.; deste, segue com azimute de 244°51'26" e distância de 6,81 m., até o vértice 1599, de coordenadas N 8.271.430,21 m. e E 191.090,77 m.; deste, segue com azimute de 244°51'37" e distância de 0,82 m., até o vértice 1600, de coordenadas N 8.271.429,86 m. e E 191.090,02 m.; deste, segue com azimute de 237°05'20" e distância de 9,30 m., até o vértice 1601, de coordenadas N 8.271.424,81 m. e E 191.082,21 m.; deste, segue com azimute de 237°05'21" e distância de 8,66 m., até o vértice 1602, de coordenadas N 8.271.420,11 m. e E 191.074,94 m.; deste, segue com azimute de 242°17'35" e distância de 13,11 m., até o vértice 1603, de coordenadas N 8.271.414,01 m. e E 191.063,34 m.; deste, segue com azimute de 242°17'38" e distância de 4,57 m., até o vértice 1604, de coordenadas N 8.271.411,89 m. e E 191.059,29 m.; deste, segue com azimute de 252°21'11" e distância de 12,95 m., até o vértice 1605, de coordenadas N 8.271.407,96 m. e E 191.046,95 m.; deste, segue com azimute de

256°17'34" e distância de 11,26 m., até o vértice 1606, de coordenadas N 8.271.405,29 m. e E 191.036,01 m.; deste, segue com azimute de 256°17'39" e distância de 1,76 m., até o vértice 1607, de coordenadas N 8.271.404,87 m. e E 191.034,30 m.; deste, segue com azimute de 257°15'24" e distância de 13,09 m., até o vértice 1608, de coordenadas N 8.271.401,99 m. e E 191.021,53 m.; deste, segue com azimute de 259°06'26" e distância de 11,50 m., até o vértice 1609, de coordenadas N 8.271.399,81 m. e E 191.010,24 m.; deste, segue com azimute de 259°55'16" e distância de 11,56 m., até o vértice 1610, de coordenadas N 8.271.397,79 m. e E 190.998,86 m.; deste, segue com azimute de 254°57'41" e distância de 0,33 m., até o vértice 1611, de coordenadas N 8.271.397,71 m. e E 190.998,55 m.; deste, segue com azimute de 254°57'04" e distância de 2,41 m., até o vértice 1612, de coordenadas N 8.271.397,08 m. e E 190.996,21 m.; deste, segue com azimute de 254°57'10" e distância de 8,66 m., até o vértice 1613, de coordenadas N 8.271.394,83 m. e E 190.987,85 m.; deste, segue com azimute de 244°20'51" e distância de 15,69 m., até o vértice 1614, de coordenadas N 8.271.388,04 m. e E 190.973,71 m.; deste, segue com azimute de 237°26'12" e distância de 15,94 m., até o vértice 1615, de coordenadas N 8.271.379,46 m. e E 190.960,28 m.; deste, segue com azimute de 238°06'13" e distância de 15,87 m., até o vértice 1616, de coordenadas N 8.271.371,08 m. e E 190.946,81 m.; deste, segue com azimute de 241°41'33" e distância de 4,06 m., até o vértice 1617, de coordenadas N 8.271.369,15 m. e E 190.943,23 m.; deste, segue com azimute de 241°41'32" e distância de 13,30 m., até o vértice 1618, de coordenadas N 8.271.362,84 m. e E 190.931,52 m.; deste, segue com azimute de 242°27'45" e distância de 17,30 m., até o vértice 1619, de coordenadas N 8.271.354,85 m. e E 190.916,18 m.; deste, segue com azimute de 242°11'20" e distância de 17,33 m., até o vértice 1620, de coordenadas N 8.271.346,76 m. e E 190.900,85 m.; deste, segue com azimute de 241°41'24" e distância de 19,08 m., até o vértice 1621, de coordenadas N 8.271.337,71 m. e E 190.884,05 m.; deste, segue com azimute de 241°23'37" e distância de 19,12 m., até o vértice 1622, de coordenadas N 8.271.328,56 m. e E 190.867,27 m.; deste, segue com azimute de 240°42'05" e distância de 6,17 m., até o vértice 1623, de coordenadas N 8.271.325,54 m. e E 190.861,89 m.; deste, segue com azimute de 240°42'02" e distância de 6,27 m., até o vértice 1624, de coordenadas N 8.271.322,47 m. e E 190.856,42 m.; deste, segue com azimute de 240°42'04" e distância de 6,72 m., até o vértice 1625, de coordenadas N 8.271.319,18 m. e E 190.850,56 m.; deste, segue com azimute de 239°20'22" e distância de 14,85 m., até o vértice 1626, de coordenadas N 8.271.311,61 m. e E 190.837,79 m.; deste, segue com azimute de 238°48'31" e distância de 9,44 m., até o vértice 1627, de coordenadas N 8.271.306,72 m. e E 190.829,71 m.; deste, segue com azimute de 238°48'32" e distância de 5,44 m., até o vértice 1628, de coordenadas N 8.271.303,91 m. e E 190.825,06 m.; deste, segue com azimute de 240°07'43" e distância de 3,79 m., até o vértice 1629, de coordenadas N 8.271.302,02 m. e E 190.821,78 m.; deste, segue com azimute de 240°07'37" e distância de 11,07 m., até o vértice 1630, de coordenadas N 8.271.296,51 m. e E 190.812,18 m.; deste, segue com azimute de 242°39'09" e distância de 16,75 m., até o

vértice 1631, de coordenadas N 8.271.288,81 m. e E 190.797,30 m.; deste, segue com azimute de 244°08'54" e distância de 4,10 m., até o vértice 1632, de coordenadas N 8.271.287,02 m. e E 190.793,61 m.; deste, segue com azimute de 244°08'52" e distância de 12,66 m., até o vértice 1633, de coordenadas N 8.271.281,50 m. e E 190.782,22 m.; deste, segue com azimute de 244°08'51" e distância de 16,76 m., até o vértice 1634, de coordenadas N 8.271.274,20 m. e E 190.767,14 m.; deste, segue com azimute de 301°12'26" e distância de 289,37 m., até o vértice 1635, de coordenadas N 8.271.424,13 m. e E 190.519,65 m.; deste, segue com azimute de 21°32'35" e distância de 18,55 m., até o vértice 1636, de coordenadas N 8.271.441,38 m. e E 190.526,46 m.; deste, segue com azimute de 17°50'15" e distância de 5,72 m., até o vértice 1637, de coordenadas N 8.271.446,83 m. e E 190.528,21 m.; deste, segue com azimute de 17°50'12" e distância de 3,38 m., até o vértice 1638, de coordenadas N 8.271.450,04 m. e E 190.529,24 m.; deste, segue com azimute de 13°01'17" e distância de 7,22 m., até o vértice 1639, de coordenadas N 8.271.457,08 m. e E 190.530,87 m.; deste, segue com azimute de 9°46'50" e distância de 7,16 m., até o vértice 1640, de coordenadas N 8.271.464,14 m. e E 190.532,09 m.; deste, segue com azimute de 6°46'19" e distância de 7,29 m., até o vértice 1641, de coordenadas N 8.271.471,38 m. e E 190.532,95 m.; deste, segue com azimute de 6°40'23" e distância de 5,85 m., até o vértice 1642, de coordenadas N 8.271.477,19 m. e E 190.533,63 m.; deste, segue com azimute de 6°40'22" e distância de 2,54 m., até o vértice 1643, de coordenadas N 8.271.479,71 m. e E 190.533,92 m.; deste, segue com azimute de 6°40'21" e distância de 0,98 m., até o vértice 1644, de coordenadas N 8.271.480,69 m. e E 190.534,04 m.; deste, segue com azimute de 3°25'17" e distância de 9,59 m., até o vértice 1645, de coordenadas N 8.271.490,26 m. e E 190.534,61 m.; deste, segue com azimute de 350°47'38" e distância de 2,07 m., até o vértice 1646, de coordenadas N 8.271.492,31 m. e E 190.534,28 m.; deste, segue com azimute de 350°47'44" e distância de 7,05 m., até o vértice 1647, de coordenadas N 8.271.499,27 m. e E 190.533,15 m.; deste, segue com azimute de 334°19'37" e distância de 6,75 m., até o vértice 1648, de coordenadas N 8.271.505,35 m. e E 190.530,23 m.; deste, segue com azimute de 334°19'43" e distância de 0,81 m., até o vértice 1649, de coordenadas N 8.271.506,08 m. e E 190.529,88 m.; deste, segue com azimute de 324°25'19" e distância de 7,91 m., até o vértice 1650, de coordenadas N 8.271.512,51 m. e E 190.525,27 m.; deste, segue com azimute de 316°02'40" e distância de 7,69 m., até o vértice 1651, de coordenadas N 8.271.518,05 m. e E 190.519,93 m.; deste, segue com azimute de 296°24'43" e distância de 9,88 m., até o vértice 1652, de coordenadas N 8.271.522,44 m. e E 190.511,09 m.; deste, segue com azimute de 285°47'34" e distância de 10,50 m., até o vértice 1653, de coordenadas N 8.271.525,30 m. e E 190.500,98 m.; deste, segue com azimute de 301°33'36" e distância de 9,73 m., até o vértice 1654, de coordenadas N 8.271.530,39 m. e E 190.492,69 m.; deste, segue com azimute de 326°36'00" e distância de 5,77 m., até o vértice 1655, de coordenadas N 8.271.535,21 m. e E 190.489,51 m.; deste, segue com azimute de 334°54'33" e distância de 4,70 m., até o vértice 1656, de coordenadas N 8.271.539,47 m. e E 190.487,52 m.; deste,

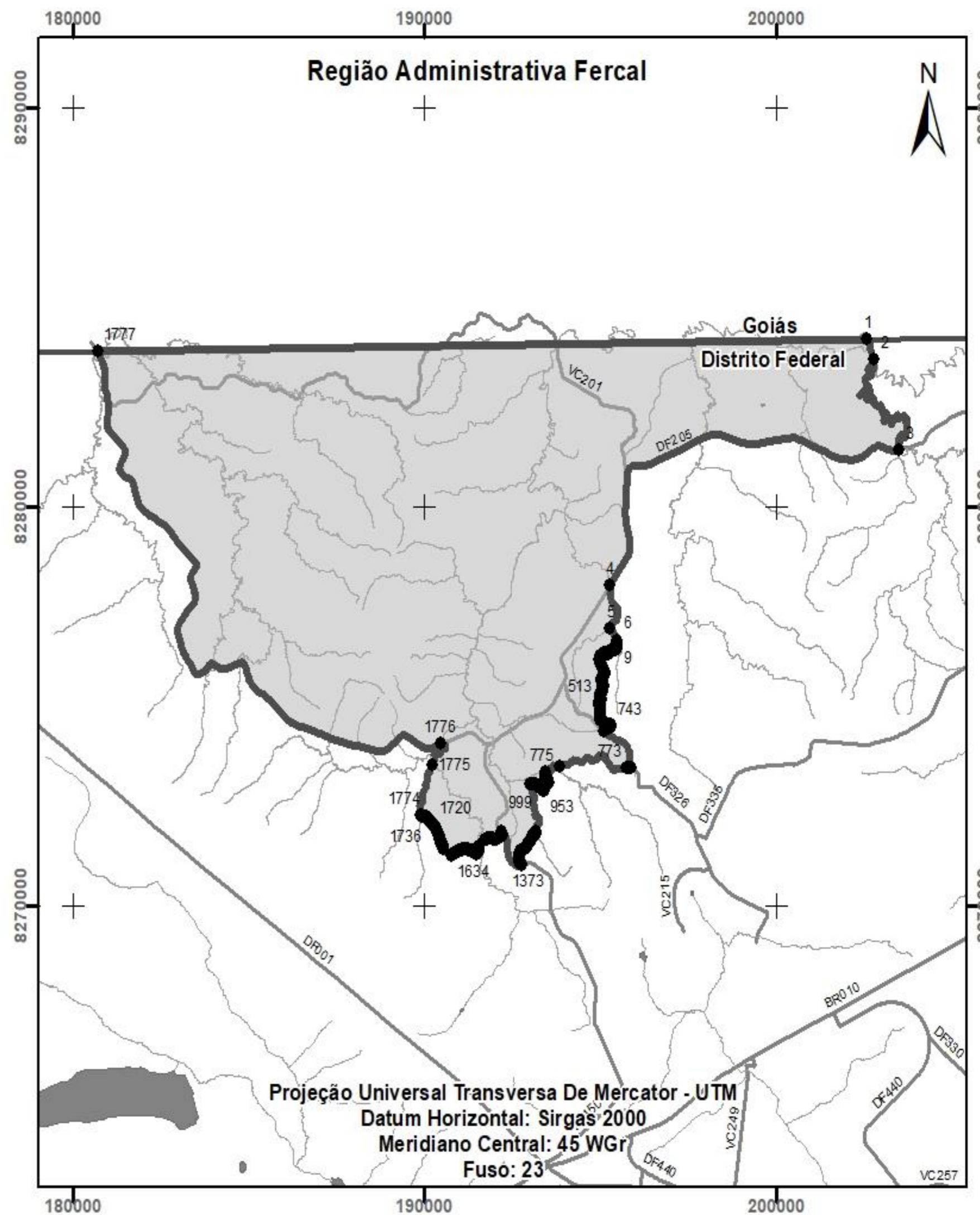
segue com azimute de 334°54'28" e distância de 1,41 m., até o vértice 1657, de coordenadas N 8.271.540,75 m. e E 190.486,92 m.; deste, segue com azimute de 336°30'13" e distância de 6,10 m., até o vértice 1658, de coordenadas N 8.271.546,34 m. e E 190.484,49 m.; deste, segue com azimute de 338°14'39" e distância de 13,13 m., até o vértice 1659, de coordenadas N 8.271.558,54 m. e E 190.479,62 m.; deste, segue com azimute de 341°51'52" e distância de 13,15 m., até o vértice 1660, de coordenadas N 8.271.571,03 m. e E 190.475,53 m.; deste, segue com azimute de 341°51'53" e distância de 13,15 m., até o vértice 1661, de coordenadas N 8.271.583,53 m. e E 190.471,44 m.; deste, segue com azimute de 334°00'09" e distância de 1,75 m., até o vértice 1662, de coordenadas N 8.271.585,10 m. e E 190.470,67 m.; deste, segue com azimute de 336°55'04" e distância de 14,21 m., até o vértice 1663, de coordenadas N 8.271.598,17 m. e E 190.465,10 m.; deste, segue com azimute de 341°35'16" e distância de 8,01 m., até o vértice 1664, de coordenadas N 8.271.605,77 m. e E 190.462,57 m.; deste, segue com azimute de 351°57'44" e distância de 6,15 m., até o vértice 1665, de coordenadas N 8.271.611,86 m. e E 190.461,71 m.; deste, segue com azimute de 357°40'38" e distância de 5,67 m., até o vértice 1666, de coordenadas N 8.271.617,53 m. e E 190.461,48 m.; deste, segue com azimute de 359°35'09" e distância de 4,15 m., até o vértice 1667, de coordenadas N 8.271.621,68 m. e E 190.461,45 m.; deste, segue com azimute de 347°20'00" e distância de 4,06 m., até o vértice 1668, de coordenadas N 8.271.625,64 m. e E 190.460,56 m.; deste, segue com azimute de 337°06'43" e distância de 9,20 m., até o vértice 1669, de coordenadas N 8.271.634,12 m. e E 190.456,98 m.; deste, segue com azimute de 337°05'11" e distância de 7,13 m., até o vértice 1670, de coordenadas N 8.271.640,69 m. e E 190.454,21 m.; deste, segue com azimute de 337°05'11" e distância de 7,13 m., até o vértice 1671, de coordenadas N 8.271.647,25 m. e E 190.451,43 m.; deste, segue com azimute de 339°44'10" e distância de 8,72 m., até o vértice 1672, de coordenadas N 8.271.655,43 m. e E 190.448,41 m.; deste, segue com azimute de 338°04'07" e distância de 8,19 m., até o vértice 1673, de coordenadas N 8.271.663,03 m. e E 190.445,35 m.; deste, segue com azimute de 335°22'35" e distância de 6,34 m., até o vértice 1674, de coordenadas N 8.271.668,79 m. e E 190.442,71 m.; deste, segue com azimute de 335°58'35" e distância de 11,40 m., até o vértice 1675, de coordenadas N 8.271.679,20 m. e E 190.438,07 m.; deste, segue com azimute de 344°34'40" e distância de 15,34 m., até o vértice 1676, de coordenadas N 8.271.693,99 m. e E 190.433,99 m.; deste, segue com azimute de 349°14'42" e distância de 13,77 m., até o vértice 1677, de coordenadas N 8.271.707,52 m. e E 190.431,42 m.; deste, segue com azimute de 346°41'41" e distância de 9,12 m., até o vértice 1678, de coordenadas N 8.271.716,40 m. e E 190.429,32 m.; deste, segue com azimute de 344°58'14" e distância de 9,80 m., até o vértice 1679, de coordenadas N 8.271.725,86 m. e E 190.426,78 m.; deste, segue com azimute de 342°17'49" e distância de 8,91 m., até o vértice 1680, de coordenadas N 8.271.734,35 m. e E 190.424,07 m.; deste, segue com azimute de 339°22'01" e distância de 6,10 m., até o vértice 1681, de coordenadas N 8.271.740,06 m. e E 190.421,92 m.; deste, segue com azimute de 338°54'20" e distância de

1,10 m., até o vértice 1682, de coordenadas N 8.271.741,08 m. e E 190.421,53 m.; deste, segue com azimute de 338°54'29" e distância de 8,66 m., até o vértice 1683, de coordenadas N 8.271.749,16 m. e E 190.418,41 m.; deste, segue com azimute de 339°26'05" e distância de 7,23 m., até o vértice 1684, de coordenadas N 8.271.755,93 m. e E 190.415,87 m.; deste, segue com azimute de 340°33'20" e distância de 7,18 m., até o vértice 1685, de coordenadas N 8.271.762,70 m. e E 190.413,48 m.; deste, segue com azimute de 341°15'16" e distância de 7,00 m., até o vértice 1686, de coordenadas N 8.271.769,33 m. e E 190.411,23 m.; deste, segue com azimute de 338°20'56" e distância de 6,37 m., até o vértice 1687, de coordenadas N 8.271.775,25 m. e E 190.408,88 m.; deste, segue com azimute de 334°47'06" e distância de 6,64 m., até o vértice 1688, de coordenadas N 8.271.781,26 m. e E 190.406,05 m.; deste, segue com azimute de 336°57'00" e distância de 9,12 m., até o vértice 1689, de coordenadas N 8.271.789,65 m. e E 190.402,48 m.; deste, segue com azimute de 337°29'14" e distância de 8,23 m., até o vértice 1690, de coordenadas N 8.271.797,25 m. e E 190.399,33 m.; deste, segue com azimute de 335°41'51" e distância de 8,72 m., até o vértice 1691, de coordenadas N 8.271.805,20 m. e E 190.395,74 m.; deste, segue com azimute de 341°39'09" e distância de 16,55 m., até o vértice 1692, de coordenadas N 8.271.820,91 m. e E 190.390,53 m.; deste, segue com azimute de 336°58'15" e distância de 7,11 m., até o vértice 1693, de coordenadas N 8.271.827,45 m. e E 190.387,75 m.; deste, segue com azimute de 333°24'00" e distância de 7,35 m., até o vértice 1694, de coordenadas N 8.271.834,02 m. e E 190.384,46 m.; deste, segue com azimute de 329°24'45" e distância de 8,10 m., até o vértice 1695, de coordenadas N 8.271.840,99 m. e E 190.380,34 m.; deste, segue com azimute de 325°24'38" e distância de 5,83 m., até o vértice 1696, de coordenadas N 8.271.845,79 m. e E 190.377,03 m.; deste, segue com azimute de 327°28'12" e distância de 8,22 m., até o vértice 1697, de coordenadas N 8.271.852,72 m. e E 190.372,61 m.; deste, segue com azimute de 330°37'31" e distância de 7,30 m., até o vértice 1698, de coordenadas N 8.271.859,08 m. e E 190.369,03 m.; deste, segue com azimute de 335°10'38" e distância de 8,38 m., até o vértice 1699, de coordenadas N 8.271.866,69 m. e E 190.365,51 m.; deste, segue com azimute de 336°05'14" e distância de 10,53 m., até o vértice 1700, de coordenadas N 8.271.876,32 m. e E 190.361,24 m.; deste, segue com azimute de 340°00'18" e distância de 20,56 m., até o vértice 1701, de coordenadas N 8.271.895,64 m. e E 190.354,21 m.; deste, segue com azimute de 339°45'35" e distância de 9,13 m., até o vértice 1702, de coordenadas N 8.271.904,21 m. e E 190.351,05 m.; deste, segue com azimute de 335°05'02" e distância de 8,24 m., até o vértice 1703, de coordenadas N 8.271.911,68 m. e E 190.347,58 m.; deste, segue com azimute de 331°04'32" e distância de 6,41 m., até o vértice 1704, de coordenadas N 8.271.917,29 m. e E 190.344,48 m.; deste, segue com azimute de 331°11'25" e distância de 22,95 m., até o vértice 1705, de coordenadas N 8.271.937,40 m. e E 190.333,42 m.; deste, segue com azimute de 326°52'13" e distância de 6,81 m., até o vértice 1706, de coordenadas N 8.271.943,10 m. e E 190.329,70 m.; deste, segue com azimute de 327°47'44" e distância de 8,24 m., até o vértice 1707, de coordenadas N

8.271.950,07 m. e E 190.325,31 m.; deste, segue com azimute de 326°42'47" e distância de 7,49 m., até o vértice 1708, de coordenadas N 8.271.956,33 m. e E 190.321,20 m.; deste, segue com azimute de 321°28'07" e distância de 6,97 m., até o vértice 1709, de coordenadas N 8.271.961,78 m. e E 190.316,86 m.; deste, segue com azimute de 319°12'45" e distância de 5,01 m., até o vértice 1710, de coordenadas N 8.271.965,57 m. e E 190.313,59 m.; deste, segue com azimute de 322°24'51" e distância de 8,16 m., até o vértice 1711, de coordenadas N 8.271.972,04 m. e E 190.308,61 m.; deste, segue com azimute de 318°26'42" e distância de 8,47 m., até o vértice 1712, de coordenadas N 8.271.978,38 m. e E 190.302,99 m.; deste, segue com azimute de 316°28'57" e distância de 7,65 m., até o vértice 1713, de coordenadas N 8.271.983,93 m. e E 190.297,72 m.; deste, segue com azimute de 317°12'55" e distância de 11,16 m., até o vértice 1714, de coordenadas N 8.271.992,12 m. e E 190.290,14 m.; deste, segue com azimute de 319°38'30" e distância de 10,75 m., até o vértice 1715, de coordenadas N 8.272.000,31 m. e E 190.283,18 m.; deste, segue com azimute de 323°05'31" e distância de 9,04 m., até o vértice 1716, de coordenadas N 8.272.007,54 m. e E 190.277,75 m.; deste, segue com azimute de 322°40'36" e distância de 10,11 m., até o vértice 1717, de coordenadas N 8.272.015,58 m. e E 190.271,62 m.; deste, segue com azimute de 325°01'59" e distância de 7,47 m., até o vértice 1718, de coordenadas N 8.272.021,70 m. e E 190.267,34 m.; deste, segue com azimute de 324°41'55" e distância de 7,89 m., até o vértice 1719, de coordenadas N 8.272.028,14 m. e E 190.262,78 m.; deste, segue com azimute de 323°12'06" e distância de 5,42 m., até o vértice 1720, de coordenadas N 8.272.032,48 m. e E 190.259,53 m.; deste, segue com azimute de 323°12'06" e distância de 12,18 m., até o vértice 1721, de coordenadas N 8.272.042,23 m. e E 190.252,24 m.; deste, segue com azimute de 312°59'51" e distância de 13,15 m., até o vértice 1722, de coordenadas N 8.272.051,20 m. e E 190.242,62 m.; deste, segue com azimute de 312°56'24" e distância de 13,77 m., até o vértice 1723, de coordenadas N 8.272.060,58 m. e E 190.232,54 m.; deste, segue com azimute de 312°00'41" e distância de 12,34 m., até o vértice 1724, de coordenadas N 8.272.068,84 m. e E 190.223,37 m.; deste, segue com azimute de 307°41'18" e distância de 7,00 m., até o vértice 1725, de coordenadas N 8.272.073,12 m. e E 190.217,83 m.; deste, segue com azimute de 310°38'05" e distância de 11,15 m., até o vértice 1726, de coordenadas N 8.272.080,38 m. e E 190.209,37 m.; deste, segue com azimute de 311°05'28" e distância de 10,79 m., até o vértice 1727, de coordenadas N 8.272.087,47 m. e E 190.201,24 m.; deste, segue com azimute de 311°03'40" e distância de 11,22 m., até o vértice 1728, de coordenadas N 8.272.094,84 m. e E 190.192,78 m.; deste, segue com azimute de 310°52'04" e distância de 12,36 m., até o vértice 1729, de coordenadas N 8.272.102,93 m. e E 190.183,43 m.; deste, segue com azimute de 313°18'48" e distância de 12,49 m., até o vértice 1730, de coordenadas N 8.272.111,50 m. e E 190.174,34 m.; deste, segue com azimute de 312°55'41" e distância de 10,95 m., até o vértice 1731, de coordenadas N 8.272.118,96 m. e E 190.166,32 m.; deste, segue com azimute de 313°46'30" e distância de 8,27 m., até o vértice 1732, de coordenadas N 8.272.124,68 m. e E 190.160,35 m.; deste, segue com

azimute de 314°02'23" e distância de 12,66 m., até o vértice 1733, de coordenadas N 8.272.133,48 m. e E 190.151,25 m.; deste, segue com azimute de 312°43'54" e distância de 10,18 m., até o vértice 1734, de coordenadas N 8.272.140,39 m. e E 190.143,77 m.; deste, segue com azimute de 312°05'17" e distância de 11,41 m., até o vértice 1735, de coordenadas N 8.272.148,04 m. e E 190.135,30 m.; deste, segue com azimute de 311°13'24" e distância de 11,49 m., até o vértice 1736, de coordenadas N 8.272.155,61 m. e E 190.126,66 m.; deste, segue com azimute de 311°25'15" e distância de 14,53 m., até o vértice 1737, de coordenadas N 8.272.165,22 m. e E 190.115,77 m.; deste, segue com azimute de 311°25'16" e distância de 4,50 m., até o vértice 1738, de coordenadas N 8.272.168,20 m. e E 190.112,39 m.; deste, segue com azimute de 311°14'59" e distância de 8,43 m., até o vértice 1739, de coordenadas N 8.272.173,76 m. e E 190.106,05 m.; deste, segue com azimute de 311°58'35" e distância de 7,91 m., até o vértice 1740, de coordenadas N 8.272.179,05 m. e E 190.100,17 m.; deste, segue com azimute de 313°34'16" e distância de 9,36 m., até o vértice 1741, de coordenadas N 8.272.185,50 m. e E 190.093,39 m.; deste, segue com azimute de 313°57'31" e distância de 11,02 m., até o vértice 1742, de coordenadas N 8.272.193,15 m. e E 190.085,46 m.; deste, segue com azimute de 316°51'57" e distância de 2,89 m., até o vértice 1743, de coordenadas N 8.272.195,26 m. e E 190.083,48 m.; deste, segue com azimute de 318°30'05" e distância de 7,41 m., até o vértice 1744, de coordenadas N 8.272.200,81 m. e E 190.078,57 m.; deste, segue com azimute de 313°35'49" e distância de 6,64 m., até o vértice 1745, de coordenadas N 8.272.205,39 m. e E 190.073,76 m.; deste, segue com azimute de 311°45'59" e distância de 7,52 m., até o vértice 1746, de coordenadas N 8.272.210,40 m. e E 190.068,15 m.; deste, segue com azimute de 307°18'24" e distância de 8,40 m., até o vértice 1747, de coordenadas N 8.272.215,49 m. e E 190.061,47 m.; deste, segue com azimute de 304°05'20" e distância de 9,56 m., até o vértice 1748, de coordenadas N 8.272.220,85 m. e E 190.053,55 m.; deste, segue com azimute de 299°16'31" e distância de 6,05 m., até o vértice 1749, de coordenadas N 8.272.223,81 m. e E 190.048,27 m.; deste, segue com azimute de 297°58'02" e distância de 8,96 m., até o vértice 1750, de coordenadas N 8.272.228,01 m. e E 190.040,36 m.; deste, segue com azimute de 294°38'51" e distância de 8,15 m., até o vértice 1751, de coordenadas N 8.272.231,41 m. e E 190.032,95 m.; deste, segue com azimute de 295°49'50" e distância de 5,23 m., até o vértice 1752, de coordenadas N 8.272.233,69 m. e E 190.028,24 m.; deste, segue com azimute de 292°31'07" e distância de 6,97 m., até o vértice 1753, de coordenadas N 8.272.236,36 m. e E 190.021,80 m.; deste, segue com azimute de 290°53'05" e distância de 6,73 m., até o vértice 1754, de coordenadas N 8.272.238,76 m. e E 190.015,51 m.; deste, segue com azimute de 287°27'42" e distância de 5,40 m., até o vértice 1755, de coordenadas N 8.272.240,38 m. e E 190.010,36 m.; deste, segue com azimute de 287°28'55" e distância de 11,22 m., até o vértice 1756, de coordenadas N 8.272.243,75 m. e E 189.999,66 m.; deste, segue com azimute de 287°48'32" e distância de 7,81 m., até o vértice 1757, de coordenadas N 8.272.246,14 m. e E 189.992,22 m.; deste, segue com azimute de 280°39'59" e distância de 7,51 m., até o vértice

1758, de coordenadas N 8.272.247,53 m. e E 189.984,84 m.; deste, segue com azimute de 277°58'05" e distância de 7,50 m., até o vértice 1759, de coordenadas N 8.272.248,57 m. e E 189.977,41 m.; deste, segue com azimute de 275°16'00" e distância de 7,19 m., até o vértice 1760, de coordenadas N 8.272.249,23 m. e E 189.970,25 m.; deste, segue com azimute de 264°58'18" e distância de 5,93 m., até o vértice 1761, de coordenadas N 8.272.248,71 m. e E 189.964,34 m.; deste, segue com azimute de 270°10'06" e distância de 17,01 m., até o vértice 1762, de coordenadas N 8.272.248,76 m. e E 189.947,33 m.; deste, segue com azimute de 278°59'05" e distância de 4,93 m., até o vértice 1763, de coordenadas N 8.272.249,53 m. e E 189.942,46 m.; deste, segue com azimute de 289°16'56" e distância de 3,42 m., até o vértice 1764, de coordenadas N 8.272.250,66 m. e E 189.939,23 m.; deste, segue com azimute de 295°47'29" e distância de 5,63 m., até o vértice 1765, de coordenadas N 8.272.253,11 m. e E 189.934,16 m.; deste, segue com azimute de 301°51'10" e distância de 5,97 m., até o vértice 1766, de coordenadas N 8.272.256,26 m. e E 189.929,09 m.; deste, segue com azimute de 305°19'53" e distância de 7,75 m., até o vértice 1767, de coordenadas N 8.272.260,74 m. e E 189.922,77 m.; deste, segue com azimute de 304°37'20" e distância de 5,97 m., até o vértice 1768, de coordenadas N 8.272.264,13 m. e E 189.917,86 m.; deste, segue com azimute de 298°52'40" e distância de 5,98 m., até o vértice 1769, de coordenadas N 8.272.267,02 m. e E 189.912,62 m.; deste, segue com azimute de 295°27'30" e distância de 9,96 m., até o vértice 1770, de coordenadas N 8.272.271,30 m. e E 189.903,63 m.; deste, segue com azimute de 290°22'27" e distância de 7,01 m., até o vértice 1771, de coordenadas N 8.272.273,74 m. e E 189.897,06 m.; deste, segue com azimute de 284°35'29" e distância de 6,51 m., até o vértice 1772, de coordenadas N 8.272.275,38 m. e E 189.890,76 m.; deste, segue com azimute de 279°23'49" e distância de 5,76 m., até o vértice 1773, de coordenadas N 8.272.276,32 m. e E 189.885,08 m.; deste, segue com azimute de 268°59'30" e distância de 6,25 m., até o vértice 1774, de coordenadas N 8.272.276,21 m. e E 189.878,83 m.; ponto situado às margens do Córrego Maria Antônia deste, segue margeando o Córrego Maria Antônia, até o vértice 1775, de coordenadas N 8.273.514,53 m. e E 190.231,29 m.; confluência entre o Córrego Maria Antônia e o Ribeirão da Contagem deste, segue margeando o Ribeirão da Contagem, até o vértice 1776, de coordenadas N 8.274.060,64 m. e E 190.471,63 m.; ponto de cruzamento entre o Ribeirão da Contagem e a Rodovia DF-205 deste, segue pela Rodovia DF-205, até o vértice 1777, de coordenadas N 8.283.883,97 m. e E 180.697,48 m.; ponto de cruzamento entre a Rodovia DF-205 e o Limite Norte do Distrito Federal deste, segue pelo Limite Norte do Distrito Federal, até o vértice 1, de coordenadas N 8.284.184,34 m. e E 202.589,24 m.; ponto inicial da descrição deste perímetro. Todas as coordenadas aqui descritas estão georreferenciadas ao Sistema Geodésico Brasileiro e encontram-se representadas no Sistema UTM, referenciadas ao Meridiano Central 45° WGr, Fuso 23, tendo como o Datum o SICAD-SIRGAS 2000. Todos os azimutes e distâncias, áreas e perímetros foram calculados no plano de projeção UTM.



MEMORIAL DESCRITIVO

SOL NASCENTE / PÔR DO SOL – RA XXXII

Perímetro: 37.498,813 m

Área: 4.049,166 ha

Inicia-se a descrição deste perímetro no vértice 1, de coordenadas N 8.251.305,64 m e E 160.992,36 m situado à Rodovia BR-070, deste segue com azimute de 161°47'18" e distância de 121,88 m, até o vértice 2, de coordenadas N 8.251.189,87 m e E 161.030,45 m; deste, segue com azimute de 162°33'25" e distância de 1.674,64 m, até o vértice 3, de coordenadas N 8.249.592,23 m e E 161.532,44 m; deste, segue com azimute de 98°16'49" e distância de 26,97 m, até o vértice 4, de coordenadas N 8.249.588,35 m e E 161.559,12 m; deste, segue com azimute de 128°09'43" e distância de 122,79 m, até o vértice 5, de coordenadas N 8.249.512,48 m e E 161.655,67 m; deste, segue com azimute de 72°34'19" e distância de 198,30 m, até o vértice 6, de coordenadas N 8.249.571,87 m e E 161.844,87 m; deste, segue com azimute de 71°43'28" e distância de 37,37 m, até o vértice 7, de coordenadas N 8.249.583,59 m e E 161.880,35 m; deste, segue com azimute de 162°51'41" e distância de 33,09 m, até o vértice 8, de coordenadas N 8.249.551,97 m e E 161.890,10 m; deste, segue com azimute de 158°20'25" e distância de 23,24 m, até o vértice 9, de coordenadas N 8.249.530,37 m e E 161.898,68 m; deste, segue com azimute de 136°36'30" e distância de 44,65 m, até o vértice 10, de coordenadas N 8.249.497,93 m e E 161.929,35 m; deste, segue com azimute de 46°12'22" e distância de 35,55 m, até o vértice 11, de coordenadas N 8.249.522,53 m e E 161.955,01 m; deste, segue com azimute de 42°24'51" e distância de 29,03 m, até o vértice 12, de coordenadas N 8.249.543,96 m e E 161.974,59 m; deste, segue com azimute de 42°45'15" e distância de 19,10 m, até o vértice 13, de coordenadas N 8.249.557,99 m e E 161.987,56 m; deste, segue com azimute de 45°23'04" e distância de 27,88 m, até o vértice 14, de coordenadas N 8.249.577,57 m e E 162.007,40 m; deste, segue com azimute de 45°00'00" e distância de 23,20 m, até o vértice 15, de coordenadas N 8.249.593,97 m e E 162.023,81 m; deste, segue com azimute de 46°54'33" e distância de 11,23 m, até o vértice 16, de coordenadas N 8.249.601,64 m e E 162.032,01 m; deste, segue com azimute de 55°40'11" e distância de 13,14 m, até o vértice 17, de coordenadas N 8.249.609,05 m e E 162.042,86 m; deste, segue com azimute de 62°01'14" e distância de 19,17 m, até o vértice 18, de coordenadas N 8.249.618,05 m e E 162.059,79 m; deste, segue com azimute de 69°04'32" e distância de 19,26 m, até o vértice 19, de coordenadas N 8.249.624,93 m e E 162.077,78 m; deste, segue com azimute de 70°42'36" e distância de 22,43 m, até o vértice 20, de coordenadas N 8.249.632,34 m e E 162.098,95 m; deste, segue com azimute de 72°34'28" e distância de 265,94 m, até o vértice 21, de coordenadas N 8.249.711,97 m e E 162.352,68 m; deste, segue com azimute de 73°04'21" e distância de 19,08 m, até o vértice 22, de coordenadas N 8.249.717,53 m e E 162.370,94 m; deste, segue com azimute de 75°45'00" e distância de 17,20 m, até o vértice 23, de coordenadas N 8.249.721,76 m e E 162.387,61 m; deste, segue com azimute de 84°05'38" e distância de 15,43 m, até o vértice 24, de coordenadas N 8.249.723,35 m e E 162.402,95 m; deste, segue

com azimute de 90°00'00" e distância de 15,88 m, até o vértice 25, de coordenadas N 8.249.723,35 m e E 162.418,83 m; deste, segue com azimute de 93°25'00" e distância de 17,76 m, até o vértice 26, de coordenadas N 8.249.722,29 m e E 162.436,56 m; deste, segue com azimute de 96°10'13" e distância de 19,69 m, até o vértice 27, de coordenadas N 8.249.720,18 m e E 162.456,14 m; deste, segue com azimute de 98°13'39" e distância de 220,02 m, até o vértice 28, de coordenadas N 8.249.688,69 m e E 162.673,89 m; deste, segue com azimute de 98°11'33" e distância de 68,70 m, até o vértice 29, de coordenadas N 8.249.678,90 m e E 162.741,89 m; deste, segue com azimute de 94°53'57" e distância de 9,29 m, até o vértice 30, de coordenadas N 8.249.678,11 m e E 162.751,15 m; deste, segue com azimute de 82°24'19" e distância de 12,01 m, até o vértice 31, de coordenadas N 8.249.679,70 m e E 162.763,05 m; deste, segue com azimute de 72°24'27" e distância de 22,76 m, até o vértice 32, de coordenadas N 8.249.686,57 m e E 162.784,75 m; deste, segue com azimute de 72°29'57" e distância de 123,18 m, até o vértice 33, de coordenadas N 8.249.723,62 m e E 162.902,22 m; deste, segue com azimute de 74°47'31" e distância de 28,24 m, até o vértice 34, de coordenadas N 8.249.731,02 m e E 162.929,48 m; deste, segue com azimute de 162°46'03" e distância de 77,34 m, até o vértice 35, de coordenadas N 8.249.657,16 m e E 162.952,39 m; deste, segue com azimute de 94°12'45" e distância de 127,56 m, até o vértice 36, de coordenadas N 8.249.647,79 m e E 163.079,60 m; deste, segue com azimute de 95°15'40" e distância de 98,68 m, até o vértice 37, de coordenadas N 8.249.638,74 m e E 163.177,87 m; deste, segue com azimute de 95°08'02" e distância de 40,80 m, até o vértice 38, de coordenadas N 8.249.635,09 m e E 163.218,51 m; deste, segue com azimute de 96°45'58" e distância de 18,86 m, até o vértice 39, de coordenadas N 8.249.632,86 m e E 163.237,24 m; deste, segue com azimute de 100°37'11" e distância de 18,09 m, até o vértice 40, de coordenadas N 8.249.629,53 m e E 163.255,02 m; deste, segue com azimute de 103°29'45" e distância de 24,49 m, até o vértice 41, de coordenadas N 8.249.623,82 m e E 163.278,83 m; deste, segue com azimute de 106°46'58" e distância de 20,89 m, até o vértice 42, de coordenadas N 8.249.617,78 m e E 163.298,84 m; deste, segue com azimute de 107°45'18" e distância de 33,84 m, até o vértice 43, de coordenadas N 8.249.607,46 m e E 163.331,06 m; deste, segue com azimute de 111°48'05" e distância de 33,34 m, até o vértice 44, de coordenadas N 8.249.595,08 m e E 163.362,02 m; deste, segue com azimute de 113°34'54" e distância de 43,65 m, até o vértice 45, de coordenadas N 8.249.577,62 m e E 163.402,02 m; deste, segue com azimute de 117°44'42" e distância de 31,03 m, até o vértice 46, de coordenadas N 8.249.563,17 m e E 163.429,49 m; deste, segue com azimute de 119°54'38" e distância de 34,06 m, até o vértice 47, de coordenadas N 8.249.546,19 m e E 163.459,01 m; deste, segue com azimute de 122°58'10" e distância de 14,00 m, até o vértice 48, de coordenadas N 8.249.538,57 m e E 163.470,76 m; deste, segue com azimute de 111°35'43" e distância de 8,20 m, até o vértice 49, de coordenadas N 8.249.535,55 m e E 163.478,38 m; deste, segue com azimute de 93°48'51" e distância de 4,77 m, até o vértice 50, de coordenadas N 8.249.535,23 m e E 163.483,14 m; deste, segue com azimute de 77°22'50" e distância de 10,90 m, até o vértice 51, de coordenadas N 8.249.537,61 m e E 163.493,78 m; deste, segue com azimute de 75°57'50" e distância de 11,13 m, até o vértice 52, de coordenadas N 8.249.540,31 m e E 163.504,58 m;

deste, segue com azimute de 72°18'14" e distância de 171,30 m, até o vértice 53, de coordenadas N 8.249.592,38 m e E 163.667,77 m; deste, segue com azimute de 72°16'21" e distância de 183,00 m, até o vértice 54, de coordenadas N 8.249.648,10 m e E 163.842,08 m; deste, segue com azimute de 72°48'30" e distância de 90,23 m, até o vértice 55, de coordenadas N 8.249.674,77 m e E 163.928,28 m; deste, segue com azimute de 165°32'51" e distância de 79,51 m, até o vértice 56, de coordenadas N 8.249.597,78 m e E 163.948,12 m; deste, segue com azimute de 165°16'12" e distância de 101,77 m, até o vértice 57, de coordenadas N 8.249.499,36 m e E 163.974,00 m; deste, segue com azimute de 158°36'05" e distância de 92,24 m, até o vértice 58, de coordenadas N 8.249.413,47 m e E 164.007,66 m; deste, segue com azimute de 158°14'28" e distância de 39,83 m, até o vértice 59, de coordenadas N 8.249.376,48 m e E 164.022,42 m; deste, segue com azimute de 158°51'57" e distância de 141,78 m, até o vértice 60, de coordenadas N 8.249.244,24 m e E 164.073,54 m; deste, segue com azimute de 158°45'28" e distância de 191,33 m, até o vértice 61, de coordenadas N 8.249.065,91 m e E 164.142,86 m; deste, segue com azimute de 158°43'02" e distância de 48,84 m, até o vértice 62, de coordenadas N 8.249.020,41 m e E 164.160,58 m; deste, segue com azimute de 69°06'59" e distância de 162,55 m, até o vértice 63, de coordenadas N 8.249.078,35 m e E 164.312,46 m; deste, segue com azimute de 158°33'46" e distância de 193,29 m, até o vértice 64, de coordenadas N 8.248.898,43 m e E 164.383,10 m; deste, segue com azimute de 69°24'52" e distância de 120,40 m, até o vértice 65, de coordenadas N 8.248.940,77 m e E 164.495,81 m; deste, segue com azimute de 158°43'49" e distância de 75,38 m, até o vértice 66, de coordenadas N 8.248.870,52 m e E 164.523,16 m; deste, segue com azimute de 158°20'39" e distância de 118,16 m, até o vértice 67, de coordenadas N 8.248.760,70 m e E 164.566,76 m; deste, segue com azimute de 160°01'28" e distância de 43,88 m, até o vértice 68, de coordenadas N 8.248.719,46 m e E 164.581,75 m; deste, segue com azimute de 159°52'26" e distância de 10,27 m, até o vértice 69, de coordenadas N 8.248.709,81 m e E 164.585,29 m; deste, segue com azimute de 249°08'44" e distância de 38,65 m, até o vértice 70, de coordenadas N 8.248.696,06 m e E 164.549,17 m; deste, segue com azimute de 341°51'41" e distância de 12,24 m, até o vértice 71, de coordenadas N 8.248.707,68 m e E 164.545,36 m; deste, segue com azimute de 247°19'25" e distância de 40,46 m, até o vértice 72, de coordenadas N 8.248.692,09 m e E 164.508,03 m; deste, segue com azimute de 158°26'35" e distância de 11,52 m, até o vértice 73, de coordenadas N 8.248.681,37 m e E 164.512,26 m; deste, segue com azimute de 249°24'11" e distância de 39,95 m, até o vértice 74, de coordenadas N 8.248.667,32 m e E 164.474,86 m; deste, segue com azimute de 215°52'11" e distância de 0,18 m, até o vértice 75, de coordenadas N 8.248.667,17 m e E 164.474,76 m; deste, segue com azimute de 158°52'38" e distância de 88,00 m, até o vértice 76, de coordenadas N 8.248.585,08 m e E 164.506,47 m; deste, segue com azimute de 143°05'54" e distância de 9,59 m, até o vértice 77, de coordenadas N 8.248.577,42 m e E 164.512,23 m; deste, segue com azimute de 157°42'38" e distância de 74,91 m, até o vértice 78, de coordenadas N 8.248.508,11 m e E 164.540,64 m; deste, segue com azimute de 68°54'53" e distância de 276,31 m, até o vértice 79, de coordenadas N 8.248.607,51 m e E 164.798,45 m; deste, segue com azimute de 70°56'32" e distância de 15,40 m, até o vértice 80, de coordenadas N

8.248.612,54 m e E 164.813,00 m; deste, segue com azimute de 157°57'23" e distância de 93,74 m, até o vértice 81, de coordenadas N 8.248.525,65 m e E 164.848,19 m; deste, segue com azimute de 168°08'30" e distância de 18,69 m, até o vértice 82, de coordenadas N 8.248.507,36 m e E 164.852,03 m; deste, segue com azimute de 158°05'47" e distância de 205,34 m, até o vértice 83, de coordenadas N 8.248.316,84 m e E 164.928,63 m; deste, segue com azimute de 167°05'25" e distância de 19,00 m, até o vértice 84, de coordenadas N 8.248.298,32 m e E 164.932,88 m; deste, segue com azimute de 158°31'56" e distância de 279,02 m, até o vértice 85, de coordenadas N 8.248.038,65 m e E 165.034,99 m; deste, segue com azimute de 70°15'56" e distância de 88,54 m, até o vértice 86, de coordenadas N 8.248.068,55 m e E 165.118,33 m; deste, segue com azimute de 124°19'49" e distância de 13,14 m, até o vértice 87, de coordenadas N 8.248.061,14 m e E 165.129,18 m; deste, segue com azimute de 102°12'02" e distância de 10,02 m, até o vértice 88, de coordenadas N 8.248.059,03 m e E 165.138,97 m; deste, segue com azimute de 117°24'27" e distância de 8,05 m, até o vértice 89, de coordenadas N 8.248.055,32 m e E 165.146,12 m; deste, segue com azimute de 133°31'52" e distância de 7,30 m, até o vértice 90, de coordenadas N 8.248.050,30 m e E 165.151,41 m; deste, segue com azimute de 144°41'20" e distância de 7,78 m, até o vértice 91, de coordenadas N 8.248.043,95 m e E 165.155,90 m; deste, segue com azimute de 144°15'02" e distância de 138,76 m, até o vértice 92, de coordenadas N 8.247.931,33 m e E 165.236,97 m; deste, segue com azimute de 145°33'28" e distância de 107,77 m, até o vértice 93, de coordenadas N 8.247.842,46 m e E 165.297,92 m; deste, segue com azimute de 147°25'33" e distância de 10,51 m, até o vértice 94, de coordenadas N 8.247.833,60 m e E 165.303,58 m; deste, segue com azimute de 150°15'18" e distância de 5,95 m, até o vértice 95, de coordenadas N 8.247.828,43 m e E 165.306,53 m; deste, segue com azimute de 157°22'48" e distância de 6,40 m, até o vértice 96, de coordenadas N 8.247.822,53 m e E 165.308,99 m; deste, segue com azimute de 171°34'23" e distância de 6,72 m, até o vértice 97, de coordenadas N 8.247.815,89 m e E 165.309,98 m; deste, segue com azimute de 173°55'17" e distância de 95,26 m, até o vértice 98, de coordenadas N 8.247.721,16 m e E 165.320,07 m; deste, segue com azimute de 174°03'33" e distância de 97,46 m, até o vértice 99, de coordenadas N 8.247.624,22 m e E 165.330,15 m; deste, segue com azimute de 172°27'38" e distância de 16,88 m, até o vértice 100, de coordenadas N 8.247.607,49 m e E 165.332,37 m; deste, segue com azimute de 164°11'51" e distância de 13,55 m, até o vértice 101, de coordenadas N 8.247.594,45 m e E 165.336,06 m; deste, segue com azimute de 152°18'02" e distância de 11,12 m, até o vértice 102, de coordenadas N 8.247.584,61 m e E 165.341,23 m; deste, segue com azimute de 146°02'27" e distância de 29,07 m, até o vértice 103, de coordenadas N 8.247.560,49 m e E 165.357,47 m; deste, segue com azimute de 50°00'47" e distância de 129,41 m, até o vértice 104, de coordenadas N 8.247.643,66 m e E 165.456,62 m; deste, segue com azimute de 51°04'21" e distância de 16,45 m, até o vértice 105, de coordenadas N 8.247.653,99 m e E 165.469,41 m; deste, segue com azimute de 60°17'39" e distância de 16,74 m, até o vértice 106, de coordenadas N 8.247.662,29 m e E 165.483,95 m; deste, segue com azimute de 59°18'01" e distância de 15,34 m, até o vértice 107, de coordenadas N 8.247.670,12 m e E 165.497,15 m; deste, segue com azimute de 51°08'14" e distância de

168,00 m, até o vértice 108, de coordenadas N 8.247.775,53 m e E 165.627,96 m; deste, segue com azimute de 49°13'19" e distância de 11,34 m, até o vértice 109, de coordenadas N 8.247.782,93 m e E 165.636,54 m; deste, segue com azimute de 136°18'14" e distância de 16,83 m, até o vértice 110, de coordenadas N 8.247.770,77 m e E 165.648,17 m; deste, segue com azimute de 142°01'31" e distância de 74,65 m, até o vértice 111, de coordenadas N 8.247.711,92 m e E 165.694,10 m; deste, segue com azimute de 140°35'07" e distância de 24,46 m, até o vértice 112, de coordenadas N 8.247.693,02 m e E 165.709,63 m; deste, segue com azimute de 141°54'06" e distância de 50,60 m, até o vértice 113, de coordenadas N 8.247.653,20 m e E 165.740,85 m; deste, segue com azimute de 141°08'48" e distância de 24,46 m, até o vértice 114, de coordenadas N 8.247.634,15 m e E 165.756,20 m; deste, segue com azimute de 143°55'50" e distância de 53,03 m, até o vértice 115, de coordenadas N 8.247.591,29 m e E 165.787,42 m; deste, segue com azimute de 146°47'05" e distância de 53,13 m, até o vértice 116, de coordenadas N 8.247.546,84 m e E 165.816,53 m; deste, segue com azimute de 145°34'36" e distância de 45,87 m, até o vértice 117, de coordenadas N 8.247.509,01 m e E 165.842,45 m; deste, segue com azimute de 57°54'53" e distância de 155,05 m, até o vértice 118, de coordenadas N 8.247.591,36 m e E 165.973,82 m; deste, segue com azimute de 147°38'13" e distância de 6,09 m, até o vértice 119, de coordenadas N 8.247.586,22 m e E 165.977,08 m; deste, segue com azimute de 146°20'40" e distância de 16,88 m, até o vértice 120, de coordenadas N 8.247.572,17 m e E 165.986,44 m; deste, segue com azimute de 233°13'40" e distância de 12,43 m, até o vértice 121, de coordenadas N 8.247.564,73 m e E 165.976,48 m; deste, segue com azimute de 142°36'11" e distância de 9,78 m, até o vértice 122, de coordenadas N 8.247.556,96 m e E 165.982,42 m; deste, segue com azimute de 142°36'14" e distância de 7,91 m, até o vértice 123, de coordenadas N 8.247.550,68 m e E 165.987,22 m; deste, segue com azimute de 142°36'11" e distância de 10,29 m, até o vértice 124, de coordenadas N 8.247.542,50 m e E 165.993,47 m; deste, segue com azimute de 142°37'51" e distância de 0,10 m, até o vértice 125, de coordenadas N 8.247.542,43 m e E 165.993,53 m; deste, segue com azimute de 142°56'36" e distância de 11,48 m, até o vértice 126, de coordenadas N 8.247.533,27 m e E 166.000,44 m; deste, segue com azimute de 142°55'22" e distância de 0,07 m, até o vértice 127, de coordenadas N 8.247.533,21 m e E 166.000,49 m; deste, segue com azimute de 142°08'16" e distância de 11,49 m, até o vértice 128, de coordenadas N 8.247.524,14 m e E 166.007,54 m; deste, segue com azimute de 142°08'15" e distância de 3,41 m, até o vértice 129, de coordenadas N 8.247.521,44 m e E 166.009,63 m; deste, segue com azimute de 142°08'15" e distância de 4,40 m, até o vértice 130, de coordenadas N 8.247.517,97 m e E 166.012,34 m; deste, segue com azimute de 142°08'14" e distância de 8,23 m, até o vértice 131, de coordenadas N 8.247.511,47 m e E 166.017,39 m; deste, segue com azimute de 142°06'03" e distância de 0,08 m, até o vértice 132, de coordenadas N 8.247.511,41 m e E 166.017,44 m; deste, segue com azimute de 142°43'24" e distância de 16,36 m, até o vértice 133, de coordenadas N 8.247.498,38 m e E 166.027,35 m; deste, segue com azimute de 142°43'24" e distância de 11,58 m, até o vértice 134, de coordenadas N 8.247.489,17 m e E 166.034,36 m; deste, segue com azimute de 142°43'54" e distância de 0,15 m, até o vértice 135, de coordenadas N 8.247.489,05 m e E 166.034,46 m;

deste, segue com azimute de 142°42'43" e distância de 0,04 m, até o vértice 136, de coordenadas N 8.247.489,02 m e E 166.034,48 m; deste, segue com azimute de 142°18'15" e distância de 13,05 m, até o vértice 137, de coordenadas N 8.247.478,69 m e E 166.042,46 m; deste, segue com azimute de 142°18'14" e distância de 9,33 m, até o vértice 138, de coordenadas N 8.247.471,31 m e E 166.048,17 m; deste, segue com azimute de 142°18'16" e distância de 8,96 m, até o vértice 139, de coordenadas N 8.247.464,22 m e E 166.053,64 m; deste, segue com azimute de 142°18'14" e distância de 8,71 m, até o vértice 140, de coordenadas N 8.247.457,32 m e E 166.058,97 m; deste, segue com azimute de 142°18'14" e distância de 9,76 m, até o vértice 141, de coordenadas N 8.247.449,60 m e E 166.064,94 m; deste, segue com azimute de 143°14'40" e distância de 0,06 m, até o vértice 142, de coordenadas N 8.247.449,56 m e E 166.064,97 m; deste, segue com azimute de 143°18'04" e distância de 0,13 m, até o vértice 143, de coordenadas N 8.247.449,45 m e E 166.065,05 m; deste, segue com azimute de 143°16'51" e distância de 10,16 m, até o vértice 144, de coordenadas N 8.247.441,31 m e E 166.071,12 m; deste, segue com azimute de 143°16'53" e distância de 3,76 m, até o vértice 145, de coordenadas N 8.247.438,30 m e E 166.073,37 m; deste, segue com azimute de 143°16'53" e distância de 6,06 m, até o vértice 146, de coordenadas N 8.247.433,44 m e E 166.076,99 m; deste, segue com azimute de 143°16'52" e distância de 13,17 m, até o vértice 147, de coordenadas N 8.247.422,88 m e E 166.084,87 m; deste, segue com azimute de 143°16'52" e distância de 2,66 m, até o vértice 148, de coordenadas N 8.247.420,75 m e E 166.086,46 m; deste, segue com azimute de 143°16'52" e distância de 10,58 m, até o vértice 149, de coordenadas N 8.247.412,27 m e E 166.092,78 m; deste, segue com azimute de 143°16'53" e distância de 10,09 m, até o vértice 150, de coordenadas N 8.247.404,18 m e E 166.098,82 m; deste, segue com azimute de 143°16'51" e distância de 6,16 m, até o vértice 151, de coordenadas N 8.247.399,25 m e E 166.102,50 m; deste, segue com azimute de 143°16'54" e distância de 0,27 m, até o vértice 152, de coordenadas N 8.247.399,03 m e E 166.102,66 m; deste, segue com azimute de 143°16'54" e distância de 7,43 m, até o vértice 153, de coordenadas N 8.247.393,08 m e E 166.107,10 m; deste, segue com azimute de 143°16'50" e distância de 0,02 m, até o vértice 154, de coordenadas N 8.247.393,06 m e E 166.107,11 m; deste, segue com azimute de 142°37'51" e distância de 12,45 m, até o vértice 155, de coordenadas N 8.247.383,17 m e E 166.114,67 m; deste, segue com azimute de 142°37'51" e distância de 9,45 m, até o vértice 156, de coordenadas N 8.247.375,66 m e E 166.120,40 m; deste, segue com azimute de 142°37'51" e distância de 7,94 m, até o vértice 157, de coordenadas N 8.247.369,35 m e E 166.125,22 m; deste, segue com azimute de 52°27'47" e distância de 0,05 m, até o vértice 158, de coordenadas N 8.247.369,38 m e E 166.125,27 m; deste, segue com azimute de 143°01'52" e distância de 1,63 m, até o vértice 159, de coordenadas N 8.247.368,08 m e E 166.126,25 m; deste, segue com azimute de 143°01'52" e distância de 8,57 m, até o vértice 160, de coordenadas N 8.247.361,23 m e E 166.131,40 m; deste, segue com azimute de 143°01'54" e distância de 10,16 m, até o vértice 161, de coordenadas N 8.247.353,11 m e E 166.137,51 m; deste, segue com azimute de 143°01'50" e distância de 1,00 m, até o vértice 162, de coordenadas N 8.247.352,31 m e E 166.138,12 m; deste, segue com azimute de 143°01'55" e distância de 7,08 m, até o vértice

163, de coordenadas N 8.247.346,65 m e E 166.142,37 m; deste, segue com azimute de 142°48'34" e distância de 0,08 m, até o vértice 164, de coordenadas N 8.247.346,59 m e E 166.142,42 m; deste, segue com azimute de 142°48'29" e distância de 3,75 m, até o vértice 165, de coordenadas N 8.247.343,60 m e E 166.144,69 m; deste, segue com azimute de 142°48'29" e distância de 8,70 m, até o vértice 166, de coordenadas N 8.247.336,67 m e E 166.149,95 m; deste, segue com azimute de 142°48'29" e distância de 5,51 m, até o vértice 167, de coordenadas N 8.247.332,28 m e E 166.153,28 m; deste, segue com azimute de 116°15'08" e distância de 1,55 m, até o vértice 168, de coordenadas N 8.247.331,60 m e E 166.154,67 m; deste, segue com azimute de 116°15'08" e distância de 0,52 m, até o vértice 169, de coordenadas N 8.247.331,37 m e E 166.155,13 m; deste, segue com azimute de 117°13'29" e distância de 1,90 m, até o vértice 170, de coordenadas N 8.247.330,50 m e E 166.156,82 m; deste, segue com azimute de 52°41'02" e distância de 0,04 m, até o vértice 171, de coordenadas N 8.247.330,52 m e E 166.156,85 m; deste, segue com azimute de 142°50'10" e distância de 10,07 m, até o vértice 172, de coordenadas N 8.247.322,49 m e E 166.162,93 m; deste, segue com azimute de 142°50'08" e distância de 6,35 m, até o vértice 173, de coordenadas N 8.247.317,43 m e E 166.166,77 m; deste, segue com azimute de 142°50'12" e distância de 9,47 m, até o vértice 174, de coordenadas N 8.247.309,89 m e E 166.172,49 m; deste, segue com azimute de 142°50'09" e distância de 6,26 m, até o vértice 175, de coordenadas N 8.247.304,90 m e E 166.176,27 m; deste, segue com azimute de 142°39'42" e distância de 7,84 m, até o vértice 176, de coordenadas N 8.247.298,66 m e E 166.181,03 m; deste, segue com azimute de 142°39'41" e distância de 9,95 m, até o vértice 177, de coordenadas N 8.247.290,75 m e E 166.187,07 m; deste, segue com azimute de 142°25'53" e distância de 0,01 m, até o vértice 178, de coordenadas N 8.247.290,74 m e E 166.187,07 m; deste, segue com azimute de 230°40'22" e distância de 1,48 m, até o vértice 179, de coordenadas N 8.247.289,80 m e E 166.185,93 m; deste, segue com azimute de 141°33'39" e distância de 3,06 m, até o vértice 180, de coordenadas N 8.247.287,40 m e E 166.187,84 m; deste, segue com azimute de 141°33'39" e distância de 1,97 m, até o vértice 181, de coordenadas N 8.247.285,86 m e E 166.189,06 m; deste, segue com azimute de 141°33'40" e distância de 3,91 m, até o vértice 182, de coordenadas N 8.247.282,80 m e E 166.191,49 m; deste, segue com azimute de 143°21'37" e distância de 2,45 m, até o vértice 183, de coordenadas N 8.247.280,83 m e E 166.192,95 m; deste, segue com azimute de 143°21'31" e distância de 5,15 m, até o vértice 184, de coordenadas N 8.247.276,70 m e E 166.196,03 m; deste, segue com azimute de 140°05'20" e distância de 8,92 m, até o vértice 185, de coordenadas N 8.247.269,86 m e E 166.201,75 m; deste, segue com azimute de 127°47'08" e distância de 0,85 m, até o vértice 186, de coordenadas N 8.247.269,34 m e E 166.202,42 m; deste, segue com azimute de 143°22'02" e distância de 8,76 m, até o vértice 187, de coordenadas N 8.247.262,31 m e E 166.207,65 m; deste, segue com azimute de 143°23'00" e distância de 5,62 m, até o vértice 188, de coordenadas N 8.247.257,80 m e E 166.211,00 m; deste, segue com azimute de 142°50'10" e distância de 1,56 m, até o vértice 189, de coordenadas N 8.247.256,55 m e E 166.211,95 m; deste, segue com azimute de 142°50'06" e distância de 8,57 m, até o vértice 190, de coordenadas N 8.247.249,72 m e E 166.217,13 m; deste, segue com azimute de

142°41'45" e distância de 2,18 m, até o vértice 191, de coordenadas N 8.247.247,99 m e E 166.218,45 m; deste, segue com azimute de 143°40'25" e distância de 8,56 m, até o vértice 192, de coordenadas N 8.247.241,09 m e E 166.223,52 m; deste, segue com azimute de 143°40'27" e distância de 8,49 m, até o vértice 193, de coordenadas N 8.247.234,25 m e E 166.228,54 m; deste, segue com azimute de 53°08'33" e distância de 0,37 m, até o vértice 194, de coordenadas N 8.247.234,47 m e E 166.228,84 m; deste, segue com azimute de 52°46'02" e distância de 0,09 m, até o vértice 195, de coordenadas N 8.247.234,53 m e E 166.228,91 m; deste, segue com azimute de 142°46'49" e distância de 8,59 m, até o vértice 196, de coordenadas N 8.247.227,69 m e E 166.234,11 m; deste, segue com azimute de 142°46'47" e distância de 8,34 m, até o vértice 197, de coordenadas N 8.247.221,05 m e E 166.239,16 m; deste, segue com azimute de 142°58'15" e distância de 0,64 m, até o vértice 198, de coordenadas N 8.247.220,53 m e E 166.239,54 m; deste, segue com azimute de 142°58'15" e distância de 7,91 m, até o vértice 199, de coordenadas N 8.247.214,22 m e E 166.244,31 m; deste, segue com azimute de 142°58'14" e distância de 1,63 m, até o vértice 200, de coordenadas N 8.247.212,92 m e E 166.245,29 m; deste, segue com azimute de 142°58'14" e distância de 7,00 m, até o vértice 201, de coordenadas N 8.247.207,33 m e E 166.249,50 m; deste, segue com azimute de 142°58'13" e distância de 5,23 m, até o vértice 202, de coordenadas N 8.247.203,15 m e E 166.252,65 m; deste, segue com azimute de 142°39'35" e distância de 3,21 m, até o vértice 203, de coordenadas N 8.247.200,60 m e E 166.254,60 m; deste, segue com azimute de 142°39'31" e distância de 8,50 m, até o vértice 204, de coordenadas N 8.247.193,84 m e E 166.259,76 m; deste, segue com azimute de 142°39'33" e distância de 8,57 m, até o vértice 205, de coordenadas N 8.247.187,03 m e E 166.264,96 m; deste, segue com azimute de 142°39'27" e distância de 3,45 m, até o vértice 206, de coordenadas N 8.247.184,29 m e E 166.267,05 m; deste, segue com azimute de 142°53'54" e distância de 4,94 m, até o vértice 207, de coordenadas N 8.247.180,35 m e E 166.270,03 m; deste, segue com azimute de 142°53'52" e distância de 8,57 m, até o vértice 208, de coordenadas N 8.247.173,51 m e E 166.275,20 m; deste, segue com azimute de 142°53'52" e distância de 8,16 m, até o vértice 209, de coordenadas N 8.247.167,01 m e E 166.280,12 m; deste, segue com azimute de 142°47'37" e distância de 0,21 m, até o vértice 210, de coordenadas N 8.247.166,84 m e E 166.280,25 m; deste, segue com azimute de 142°46'49" e distância de 8,34 m, até o vértice 211, de coordenadas N 8.247.160,20 m e E 166.285,29 m; deste, segue com azimute de 142°46'19" e distância de 0,11 m, até o vértice 212, de coordenadas N 8.247.160,11 m e E 166.285,36 m; deste, segue com azimute de 142°46'55" e distância de 0,74 m, até o vértice 213, de coordenadas N 8.247.159,53 m e E 166.285,80 m; deste, segue com azimute de 142°46'55" e distância de 1,38 m, até o vértice 214, de coordenadas N 8.247.158,43 m e E 166.286,63 m; deste, segue com azimute de 142°46'55" e distância de 5,59 m, até o vértice 215, de coordenadas N 8.247.153,98 m e E 166.290,01 m; deste, segue com azimute de 142°46'55" e distância de 0,82 m, até o vértice 216, de coordenadas N 8.247.153,33 m e E 166.290,51 m; deste, segue com azimute de 222°24'28" e distância de 19,51 m, até o vértice 217, de coordenadas N 8.247.138,93 m e E 166.277,35 m; deste, segue com azimute de 193°43'31" e distância de 23,64 m, até o vértice 218, de coordenadas N 8.247.115,96 m e E

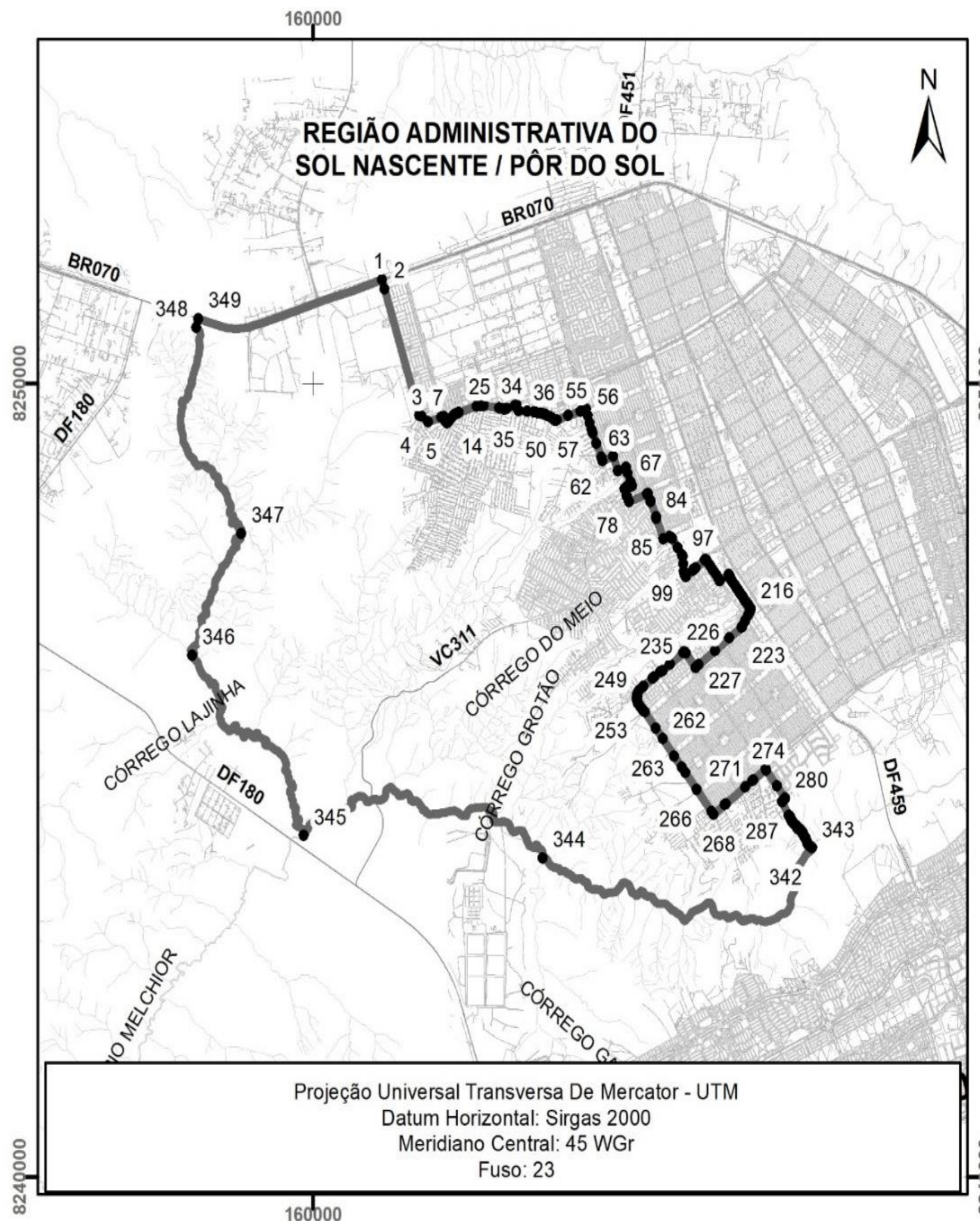
166.271,74 m; deste, segue com azimute de 210°00'21" e distância de 41,80 m, até o vértice 219, de coordenadas N 8.247.079,76 m e E 166.250,84 m; deste, segue com azimute de 211°01'51" e distância de 77,50 m, até o vértice 220, de coordenadas N 8.247.013,35 m e E 166.210,89 m; deste, segue com azimute de 205°49'16" e distância de 9,11 m, até o vértice 221, de coordenadas N 8.247.005,15 m e E 166.206,92 m; deste, segue com azimute de 209°54'58" e distância de 76,92 m, até o vértice 222, de coordenadas N 8.246.938,48 m e E 166.168,55 m; deste, segue com azimute de 206°33'54" e distância de 13,61 m, até o vértice 223, de coordenadas N 8.246.926,31 m e E 166.162,47 m; deste, segue com azimute de 226°41'05" e distância de 7,64 m, até o vértice 224, de coordenadas N 8.246.921,07 m e E 166.156,91 m; deste, segue com azimute de 232°47'37" e distância de 216,33 m, até o vértice 225, de coordenadas N 8.246.790,26 m e E 165.984,62 m; deste, segue com azimute de 232°42'42" e distância de 266,58 m, até o vértice 226, de coordenadas N 8.246.628,76 m e E 165.772,52 m; deste, segue com azimute de 232°46'09" e distância de 288,97 m, até o vértice 227, de coordenadas N 8.246.453,92 m e E 165.542,44 m; deste, segue com azimute de 231°35'55" e distância de 58,61 m, até o vértice 228, de coordenadas N 8.246.417,51 m e E 165.496,51 m; deste, segue com azimute de 322°38'22" e distância de 227,42 m, até o vértice 229, de coordenadas N 8.246.598,28 m e E 165.358,50 m; deste, segue com azimute de 319°32'16" e distância de 9,46 m, até o vértice 230, de coordenadas N 8.246.605,47 m e E 165.352,37 m; deste, segue com azimute de 304°35'32" e distância de 7,46 m, até o vértice 231, de coordenadas N 8.246.609,71 m e E 165.346,23 m; deste, segue com azimute de 282°05'41" e distância de 9,09 m, até o vértice 232, de coordenadas N 8.246.611,61 m e E 165.337,34 m; deste, segue com azimute de 259°59'31" e distância de 7,31 m, até o vértice 233, de coordenadas N 8.246.610,34 m e E 165.330,14 m; deste, segue com azimute de 242°06'10" e distância de 8,14 m, até o vértice 234, de coordenadas N 8.246.606,53 m e E 165.322,94 m; deste, segue com azimute de 232°43'40" e distância de 247,11 m, até o vértice 235, de coordenadas N 8.246.456,88 m e E 165.126,31 m; deste, segue com azimute de 232°45'43" e distância de 125,22 m, até o vértice 236, de coordenadas N 8.246.381,10 m e E 165.026,61 m; deste, segue com azimute de 242°28'39" e distância de 20,46 m, até o vértice 237, de coordenadas N 8.246.371,65 m e E 165.008,47 m; deste, segue com azimute de 250°25'03" e distância de 19,06 m, até o vértice 238, de coordenadas N 8.246.365,26 m e E 164.990,51 m; deste, segue com azimute de 232°33'16" e distância de 115,39 m, até o vértice 239, de coordenadas N 8.246.295,10 m e E 164.898,90 m; deste, segue com azimute de 239°28'51" e distância de 21,92 m, até o vértice 240, de coordenadas N 8.246.283,97 m e E 164.880,01 m; deste, segue com azimute de 231°23'27" e distância de 171,83 m, até o vértice 241, de coordenadas N 8.246.176,75 m e E 164.745,74 m; deste, segue com azimute de 248°41'52" e distância de 8,11 m, até o vértice 242, de coordenadas N 8.246.173,80 m e E 164.738,18 m; deste, segue com azimute de 227°51'52" e distância de 71,05 m, até o vértice 243, de coordenadas N 8.246.126,14 m e E 164.685,50 m; deste, segue com azimute de 231°24'21" e distância de 7,50 m, até o vértice 244, de coordenadas N 8.246.121,46 m e E 164.679,63 m; deste, segue com azimute de 212°04'00" e distância de 22,37 m, até o vértice 245, de coordenadas N 8.246.102,50 m e E 164.667,76 m; deste, segue com azimute de 199°05'37" e distância de 21,84 m, até o

vértice 246, de coordenadas N 8.246.081,86 m e E 164.660,61 m; deste, segue com azimute de 195°01'06" e distância de 16,85 m, até o vértice 247, de coordenadas N 8.246.065,59 m e E 164.656,25 m; deste, segue com azimute de 180°57'01" e distância de 18,98 m, até o vértice 248, de coordenadas N 8.246.046,61 m e E 164.655,93 m; deste, segue com azimute de 183°13'24" e distância de 15,58 m, até o vértice 249, de coordenadas N 8.246.031,06 m e E 164.655,06 m; deste, segue com azimute de 176°20'52" e distância de 18,69 m, até o vértice 250, de coordenadas N 8.246.012,41 m e E 164.656,25 m; deste, segue com azimute de 166°13'06" e distância de 21,66 m, até o vértice 251, de coordenadas N 8.245.991,37 m e E 164.661,41 m; deste, segue com azimute de 156°27'08" e distância de 14,21 m, até o vértice 252, de coordenadas N 8.245.978,34 m e E 164.667,08 m; deste, segue com azimute de 176°57'00" e distância de 8,07 m, até o vértice 253, de coordenadas N 8.245.970,29 m e E 164.667,51 m; deste, segue com azimute de 146°06'27" e distância de 33,88 m, até o vértice 254, de coordenadas N 8.245.942,16 m e E 164.686,41 m; deste, segue com azimute de 138°26'51" e distância de 23,33 m, até o vértice 255, de coordenadas N 8.245.924,70 m e E 164.701,89 m; deste, segue com azimute de 135°00'00" e distância de 7,86 m, até o vértice 256, de coordenadas N 8.245.919,14 m e E 164.707,44 m; deste, segue com azimute de 139°22'54" e distância de 35,55 m, até o vértice 257, de coordenadas N 8.245.892,15 m e E 164.730,59 m; deste, segue com azimute de 160°05'18" e distância de 5,07 m, até o vértice 258, de coordenadas N 8.245.887,39 m e E 164.732,32 m; deste, segue com azimute de 142°53'04" e distância de 32,71 m, até o vértice 259, de coordenadas N 8.245.861,30 m e E 164.752,05 m; deste, segue com azimute de 110°17'36" e distância de 20,14 m, até o vértice 260, de coordenadas N 8.245.854,32 m e E 164.770,94 m; deste, segue com azimute de 143°14'15" e distância de 250,68 m, até o vértice 261, de coordenadas N 8.245.653,49 m e E 164.920,98 m; deste, segue com azimute de 142°36'43" e distância de 172,03 m, até o vértice 262, de coordenadas N 8.245.516,81 m e E 165.025,43 m; deste, segue com azimute de 142°35'58" e distância de 273,28 m, até o vértice 263, de coordenadas N 8.245.299,71 m e E 165.191,42 m; deste, segue com azimute de 142°56'05" e distância de 174,49 m, até o vértice 264, de coordenadas N 8.245.160,47 m e E 165.296,59 m; deste, segue com azimute de 142°25'53" e distância de 86,79 m, até o vértice 265, de coordenadas N 8.245.091,68 m e E 165.349,51 m; deste, segue com azimute de 142°34'53" e distância de 269,42 m, até o vértice 266, de coordenadas N 8.244.877,70 m e E 165.513,22 m; deste, segue com azimute de 142°48'44" e distância de 345,82 m, até o vértice 267, de coordenadas N 8.244.602,20 m e E 165.722,24 m; deste, segue com azimute de 141°57'20" e distância de 50,21 m, até o vértice 268, de coordenadas N 8.244.562,66 m e E 165.753,18 m; deste, segue com azimute de 52°06'44" e distância de 207,52 m, até o vértice 269, de coordenadas N 8.244.690,10 m e E 165.916,96 m; deste, segue com azimute de 63°03'42" e distância de 16,56 m, até o vértice 270, de coordenadas N 8.244.697,60 m e E 165.931,72 m; deste, segue com azimute de 52°31'20" e distância de 350,77 m, até o vértice 271, de coordenadas N 8.244.911,03 m e E 166.210,09 m; deste, segue com azimute de 52°11'52" e distância de 125,93 m, até o vértice 272, de coordenadas N 8.244.988,22 m e E 166.309,60 m; deste, segue com azimute de 60°59'31" e distância de 16,32 m, até o vértice 273, de coordenadas N 8.244.996,14 m e E 166.323,87 m; deste,

segue com azimute de 52°32'55" e distância de 226,62 m, até o vértice 274, de coordenadas N 8.245.133,94 m e E 166.503,78 m; deste, segue com azimute de 147°17'02" e distância de 13,45 m, até o vértice 275, de coordenadas N 8.245.122,62 m e E 166.511,05 m; deste, segue com azimute de 142°54'08" e distância de 253,15 m, até o vértice 276, de coordenadas N 8.244.920,71 m e E 166.663,74 m; deste, segue com azimute de 142°26'36" e distância de 188,75 m, até o vértice 277, de coordenadas N 8.244.771,08 m e E 166.778,80 m; deste, segue com azimute de 144°16'50" e distância de 7,58 m, até o vértice 278, de coordenadas N 8.244.764,92 m e E 166.783,22 m; deste, segue com azimute de 140°25'58" e distância de 3,51 m, até o vértice 279, de coordenadas N 8.244.762,22 m e E 166.785,46 m; deste, segue com azimute de 225°16'19" e distância de 0,74 m, até o vértice 280, de coordenadas N 8.244.761,70 m e E 166.784,93 m; deste, segue com azimute de 232°10'18" e distância de 22,73 m, até o vértice 281, de coordenadas N 8.244.747,76 m e E 166.766,98 m; deste, segue com azimute de 232°10'18" e distância de 14,83 m, até o vértice 282, de coordenadas N 8.244.738,66 m e E 166.755,26 m; deste, segue com azimute de 232°10'18" e distância de 5,85 m, até o vértice 283, de coordenadas N 8.244.735,07 m e E 166.750,64 m; deste, segue com azimute de 232°10'18" e distância de 6,66 m, até o vértice 284, de coordenadas N 8.244.730,99 m e E 166.745,38 m; deste, segue com azimute de 232°10'18" e distância de 3,29 m, até o vértice 285, de coordenadas N 8.244.728,97 m e E 166.742,78 m; deste, segue com azimute de 232°10'18" e distância de 8,52 m, até o vértice 286, de coordenadas N 8.244.723,74 m e E 166.736,05 m; deste, segue com azimute de 151°04'04" e distância de 199,97 m, até o vértice 287, de coordenadas N 8.244.548,73 m e E 166.832,79 m; deste, segue com azimute de 95°59'53" e distância de 10,04 m, até o vértice 288, de coordenadas N 8.244.547,68 m e E 166.842,78 m; deste, segue com azimute de 119°30'57" e distância de 6,52 m, até o vértice 289, de coordenadas N 8.244.544,47 m e E 166.848,45 m; deste, segue com azimute de 161°07'09" e distância de 6,07 m, até o vértice 290, de coordenadas N 8.244.538,73 m e E 166.850,41 m; deste, segue com azimute de 161°07'09" e distância de 5,62 m, até o vértice 291, de coordenadas N 8.244.533,42 m e E 166.852,23 m; deste, segue com azimute de 161°07'09" e distância de 5,86 m, até o vértice 292, de coordenadas N 8.244.527,87 m e E 166.854,12 m; deste, segue com azimute de 161°07'09" e distância de 6,43 m, até o vértice 293, de coordenadas N 8.244.521,78 m e E 166.856,21 m; deste, segue com azimute de 152°12'55" e distância de 3,04 m, até o vértice 294, de coordenadas N 8.244.519,09 m e E 166.857,62 m; deste, segue com azimute de 152°12'55" e distância de 0,22 m, até o vértice 295, de coordenadas N 8.244.518,90 m e E 166.857,73 m; deste, segue com azimute de 152°12'55" e distância de 13,38 m, até o vértice 296, de coordenadas N 8.244.507,06 m e E 166.863,96 m; deste, segue com azimute de 152°12'55" e distância de 7,98 m, até o vértice 297, de coordenadas N 8.244.500,00 m e E 166.867,68 m; deste, segue com azimute de 152°12'55" e distância de 8,99 m, até o vértice 298, de coordenadas N 8.244.492,04 m e E 166.871,88 m; deste, segue com azimute de 140°35'58" e distância de 3,99 m, até o vértice 299, de coordenadas N 8.244.488,96 m e E 166.874,41 m; deste, segue com azimute de 102°36'46" e distância de 10,35 m, até o vértice 300, de coordenadas N 8.244.486,70 m e E 166.884,51 m; deste, segue com azimute de 148°39'17" e distância de 3,86 m, até o vértice

301, de coordenadas N 8.244.483,40 m e E 166.886,52 m; deste, segue com azimute de 178°48'02" e distância de 13,85 m, até o vértice 302, de coordenadas N 8.244.469,55 m e E 166.886,81 m; deste, segue com azimute de 153°11'29" e distância de 7,36 m, até o vértice 303, de coordenadas N 8.244.462,98 m e E 166.890,13 m; deste, segue com azimute de 135°27'21" e distância de 14,08 m, até o vértice 304, de coordenadas N 8.244.452,95 m e E 166.900,00 m; deste, segue com azimute de 135°27'21" e distância de 11,68 m, até o vértice 305, de coordenadas N 8.244.444,62 m e E 166.908,20 m; deste, segue com azimute de 125°22'29" e distância de 13,49 m, até o vértice 306, de coordenadas N 8.244.436,81 m e E 166.919,20 m; deste, segue com azimute de 114°07'30" e distância de 13,24 m, até o vértice 307, de coordenadas N 8.244.431,40 m e E 166.931,28 m; deste, segue com azimute de 125°44'43" e distância de 6,84 m, até o vértice 308, de coordenadas N 8.244.427,41 m e E 166.936,83 m; deste, segue com azimute de 125°44'43" e distância de 12,96 m, até o vértice 309, de coordenadas N 8.244.419,84 m e E 166.947,35 m; deste, segue com azimute de 125°44'43" e distância de 1,36 m, até o vértice 310, de coordenadas N 8.244.419,04 m e E 166.948,46 m; deste, segue com azimute de 160°53'45" e distância de 7,45 m, até o vértice 311, de coordenadas N 8.244.411,99 m e E 166.950,90 m; deste, segue com azimute de 175°49'51" e distância de 18,57 m, até o vértice 312, de coordenadas N 8.244.393,47 m e E 166.952,25 m; deste, segue com azimute de 138°54'02" e distância de 4,99 m, até o vértice 313, de coordenadas N 8.244.389,71 m e E 166.955,53 m; deste, segue com azimute de 107°08'52" e distância de 36,46 m, até o vértice 314, de coordenadas N 8.244.378,96 m e E 166.990,37 m; deste, segue com azimute de 113°34'34" e distância de 12,95 m, até o vértice 315, de coordenadas N 8.244.373,78 m e E 167.002,24 m; deste, segue com azimute de 183°15'13" e distância de 1,93 m, até o vértice 316, de coordenadas N 8.244.371,86 m e E 167.002,13 m; deste, segue com azimute de 183°15'13" e distância de 1,95 m, até o vértice 317, de coordenadas N 8.244.369,91 m e E 167.002,02 m; deste, segue com azimute de 153°32'42" e distância de 13,98 m, até o vértice 318, de coordenadas N 8.244.357,39 m e E 167.008,25 m; deste, segue com azimute de 130°41'27" e distância de 5,55 m, até o vértice 319, de coordenadas N 8.244.353,77 m e E 167.012,46 m; deste, segue com azimute de 112°49'12" e distância de 10,13 m, até o vértice 320, de coordenadas N 8.244.349,84 m e E 167.021,80 m; deste, segue com azimute de 135°28'04" e distância de 9,53 m, até o vértice 321, de coordenadas N 8.244.343,05 m e E 167.028,48 m; deste, segue com azimute de 156°23'15" e distância de 9,99 m, até o vértice 322, de coordenadas N 8.244.333,90 m e E 167.032,48 m; deste, segue com azimute de 169°59'02" e distância de 9,55 m, até o vértice 323, de coordenadas N 8.244.324,50 m e E 167.034,14 m; deste, segue com azimute de 169°59'02" e distância de 6,61 m, até o vértice 324, de coordenadas N 8.244.317,99 m e E 167.035,29 m; deste, segue com azimute de 142°56'18" e distância de 3,58 m, até o vértice 325, de coordenadas N 8.244.315,13 m e E 167.037,45 m; deste, segue com azimute de 114°05'03" e distância de 7,65 m, até o vértice 326, de coordenadas N 8.244.312,01 m e E 167.044,43 m; deste, segue com azimute de 139°29'15" e distância de 5,60 m, até o vértice 327, de coordenadas N 8.244.307,75 m e E 167.048,07 m; deste, segue com azimute de 163°28'26" e distância de 3,79 m, até o vértice 328, de coordenadas N 8.244.304,12 m e E 167.049,14 m; deste, segue com azimute de 163°28'26" e

distância de 22,51 m, até o vértice 329, de coordenadas N 8.244.282,54 m e E 167.055,55 m; deste, segue com azimute de 138°40'24" e distância de 10,37 m, até o vértice 330, de coordenadas N 8.244.274,75 m e E 167.062,40 m; deste, segue com azimute de 125°26'42" e distância de 12,23 m, até o vértice 331, de coordenadas N 8.244.267,66 m e E 167.072,36 m; deste, segue com azimute de 150°15'18" e distância de 25,80 m, até o vértice 332, de coordenadas N 8.244.245,26 m e E 167.085,16 m; deste, segue com azimute de 169°23'52" e distância de 12,07 m, até o vértice 333, de coordenadas N 8.244.233,40 m e E 167.087,38 m; deste, segue com azimute de 148°06'43" e distância de 17,11 m, até o vértice 334, de coordenadas N 8.244.218,87 m e E 167.096,42 m; deste, segue com azimute de 165°34'00" e distância de 15,04 m, até o vértice 335, de coordenadas N 8.244.204,30 m e E 167.100,17 m; deste, segue com azimute de 156°05'54" e distância de 22,04 m, até o vértice 336, de coordenadas N 8.244.184,15 m e E 167.109,10 m; deste, segue com azimute de 137°35'48" e distância de 12,49 m, até o vértice 337, de coordenadas N 8.244.174,93 m e E 167.117,52 m; deste, segue com azimute de 118°27'31" e distância de 26,53 m, até o vértice 338, de coordenadas N 8.244.162,29 m e E 167.140,84 m; deste, segue com azimute de 118°27'31" e distância de 8,39 m, até o vértice 339, de coordenadas N 8.244.158,29 m e E 167.148,22 m; deste, segue com azimute de 126°43'33" e distância de 14,74 m, até o vértice 340, de coordenadas N 8.244.149,48 m e E 167.160,03 m; deste, segue com azimute de 126°43'33" e distância de 3,37 m, até o vértice 341, de coordenadas N 8.244.147,47 m e E 167.162,73 m; deste, segue com azimute de 126°43'33" e distância de 2,93 m, até o vértice 342, de coordenadas N 8.244.145,71 m e E 167.165,08 m; deste, segue com azimute de 126°10'32" e distância de 3,86 m, até o vértice 343, de coordenadas N 8.244.143,44 m e E 167.168,19 m; ponto situado às Margens do Ribeirão Taguatinga deste, segue margeando o Ribeirão Taguatinga, até o vértice 344, de coordenadas N 8.244.013,33 m e E 163.297,90 m; ponto de confluência entre o Ribeirão Taguatinga e o Rio Melchior deste, segue margeando o Rio Melchior, até o vértice 345, de coordenadas N 8.244.297,38 m e E 159.873,88 m; ponto de confluência entre o Rio Melchior e o Córrego Guariroba, deste, segue margeando o Córrego Guariroba, até o vértice 346, de coordenadas N 8.246.571,67 m e E 158.267,87 m; ponto de confluência entre o Córrego Guariroba e o Córrego das Corujas deste, segue margeando o Córrego das Corujas até o vértice 347, de coordenadas N 8.248.104,31 m e E 158.974,48 m; ponto de confluência entre o Córrego das Corujas e o Córrego Vereda deste, segue margeando o Córrego Vereda até o vértice 348, de coordenadas N 8.250.705,79 m e E 158.329,79 m; grotta da cabeceira do Córrego Vereda deste, segue com azimute de 14°56'28" e distância de 115,62 m, até o vértice 349, de coordenadas N 8.250.817,50 m e E 158.359,60 m; situado à Rodovia BR-070 deste, segue pela Rodovia BR-070, até o vértice 1, de coordenadas N 8.251.305,64 m e E 160.992,36 m; ponto inicial da descrição deste perímetro. Todos os azimutes e distâncias, áreas e perímetros foram calculados no plano de projeção UTM Todas as coordenadas aqui descritas estão georreferenciadas ao Sistema Geodésico Brasileiro e encontram-se representadas no Sistema UTM, referenciadas ao Meridiano Central 45° WGr, Fuso 23, tendo como o Datum o SICAD-SIRGAS 2000. Todos os azimutes e distâncias, áreas e perímetros foram calculados no plano de projeção UTM.



MEMORIAL DESCRITIVO

ARNIQUEIRA – RA XXXIII

Perímetro: 17.002,697 m

Área: 1.335,846 ha

Inicia-se a descrição deste perímetro no vértice 1, de coordenadas N 8.246.323,44 m e E 177.480,16 m, deste, segue com azimute de 165°37'35" e distância de 2,22 m, até o vértice 2, de coordenadas N 8.246.321,29 m e E 177.480,71 m; deste, segue com azimute de 152°01'24" e distância de 33,25 m, até o vértice 3, de coordenadas N 8.246.291,92 m e E 177.496,31 m; deste, segue com azimute de 155°20'45" e distância de 162,58 m, até o vértice 4, de coordenadas N 8.246.144,17 m e E 177.564,13 m; deste, segue com azimute de 155°29'36" e distância de 39,78 m, até o vértice 5, de coordenadas N 8.246.107,97 m e E 177.580,63 m; deste, segue com azimute de 155°27'47" e distância de 109,06 m, até o vértice 6, de coordenadas N 8.246.008,75 m e E 177.625,92 m; deste, segue com azimute de 155°45'36" e distância de 113,76 m, até o vértice 7, de coordenadas N 8.245.905,02 m e E 177.672,63 m; deste, segue com azimute de 155°22'40" e distância de 70,36 m, até o vértice 8, de coordenadas N 8.245.841,06 m e E 177.701,94 m; deste, segue com azimute de 198°25'36" e distância de 1,30 m, até o vértice 9, de coordenadas N 8.245.839,83 m e E 177.701,53 m; deste, segue com azimute de 155°43'35" e distância de 188,08 m, até o vértice 10, de coordenadas N 8.245.668,38 m e E 177.778,84 m; deste, segue com azimute de 155°43'34" e distância de 4,06 m, até o vértice 11, de coordenadas N 8.245.664,67 m e E 177.780,52 m; deste, segue com azimute de 155°43'33" e distância de 0,55 m, até o vértice 12, de coordenadas N 8.245.664,17 m e E 177.780,74 m; deste, segue com azimute de 155°43'34" e distância de 29,80 m, até o vértice 13, de coordenadas N 8.245.637,01 m e E 177.792,99 m; deste, segue com azimute de 155°43'47" e distância de 0,86 m, até o vértice 14, de coordenadas N 8.245.636,22 m e E 177.793,35 m; deste, segue com azimute de 155°43'33" e distância de 6,54 m, até o vértice 15, de coordenadas N 8.245.630,26 m e E 177.796,03 m; deste, segue com azimute de 155°43'46" e distância de 1,41 m, até o vértice 16, de coordenadas N 8.245.628,98 m e E 177.796,61 m; deste, segue com azimute de 66°05'07" e distância de 4,42 m, até o vértice 17, de coordenadas N 8.245.630,77 m e E 177.800,65 m; deste, segue com azimute de 66°05'07" e distância de 41,10 m, até o vértice 18, de coordenadas N 8.245.647,44 m e E 177.838,22 m; deste, segue com azimute de 155°25'16" e distância de 0,24 m, até o vértice 19, de coordenadas N 8.245.647,22 m e E 177.838,32 m; deste, segue com azimute de 155°25'58" e distância de 65,22 m, até o vértice 20, de coordenadas N 8.245.587,90 m e E 177.865,44 m; deste, segue com azimute de 155°25'57" e distância de 31,80 m, até o vértice 21, de coordenadas N 8.245.558,98 m e E 177.878,66 m; deste, segue com azimute de 153°32'56" e distância de 22,28 m, até o vértice 22, de coordenadas N 8.245.539,04 m e E 177.888,58 m; deste, segue com azimute de 155°55'49" e distância de 50,01 m, até o vértice 23, de coordenadas N 8.245.493,37 m e E 177.908,98 m; deste, segue com azimute de 156°15'50" e distância de 149,26 m, até o vértice 24, de coordenadas N 8.245.356,74 m e E 177.969,06 m; deste, segue com azimute de 170°17'47" e distância de 33,08 m, até o vértice 25, de coordenadas N 8.245.324,14 m e E 177.974,63 m; deste, segue com azimute de 66°40'00" e distância de 20,98 m, até o vértice 26, de coordenadas N 8.245.332,45 m e E 177.993,90 m; deste, segue com azimute de 66°40'00" e distância de 102,21 m, até o vértice 27, de coordenadas N 8.245.372,93 m e E 178.087,74 m; deste, segue com azimute de 65°09'32" e distância de 41,69 m, até o vértice 28, de coordenadas N 8.245.390,45 m e E 178.125,58 m; deste, segue com azimute de 65°09'32" e distância de 48,26 m, até o vértice 29, de coordenadas N 8.245.410,72 m e E 178.169,37 m; deste, segue com azimute de 65°09'32" e distância de 43,35 m, até o vértice 30, de coordenadas N 8.245.428,93 m e E 178.208,71 m;

deste, segue com azimute de 65°09'32" e distância de 18,18 m, até o vértice 31, de coordenadas N 8.245.436,57 m e E 178.225,21 m; deste, segue com azimute de 67°01'43" e distância de 106,56 m, até o vértice 32, de coordenadas N 8.245.478,16 m e E 178.323,33 m; deste, segue com azimute de 64°01'49" e distância de 80,57 m, até o vértice 33, de coordenadas N 8.245.513,44 m e E 178.395,76 m; deste, segue com azimute de 62°25'37" e distância de 60,39 m, até o vértice 34, de coordenadas N 8.245.541,39 m e E 178.449,29 m; deste, segue com azimute de 39°54'31" e distância de 54,45 m, até o vértice 35, de coordenadas N 8.245.583,16 m e E 178.484,22 m; deste, segue com azimute de 29°11'28" e distância de 0,86 m, até o vértice 36, de coordenadas N 8.245.583,91 m e E 178.484,64 m; deste, segue com azimute de 29°11'25" e distância de 125,41 m, até o vértice 37, de coordenadas N 8.245.693,39 m e E 178.545,80 m; deste, segue com azimute de 61°13'18" e distância de 33,61 m, até o vértice 38, de coordenadas N 8.245.709,57 m e E 178.575,26 m; deste, segue com azimute de 64°59'40" e distância de 51,12 m, até o vértice 39, de coordenadas N 8.245.731,18 m e E 178.621,60 m; deste, segue com azimute de 64°59'39" e distância de 53,11 m, até o vértice 40, de coordenadas N 8.245.753,63 m e E 178.669,73 m; ponto situado na Rodovia DF-079 deste, segue pela Rodovia DF-079, até o vértice 41, de coordenadas N 8.245.508,81 m e E 178.792,27 m; deste, segue com azimute de 224°38'14" e distância de 31,25 m, até o vértice 42, de coordenadas N 8.245.486,57 m e E 178.770,32 m; deste, segue com azimute de 233°41'30" e distância de 9,12 m, até o vértice 43, de coordenadas N 8.245.481,17 m e E 178.762,97 m; deste, segue com azimute de 230°44'33" e distância de 4,62 m, até o vértice 44, de coordenadas N 8.245.478,25 m e E 178.759,39 m; deste, segue com azimute de 230°44'33" e distância de 10,34 m, até o vértice 45, de coordenadas N 8.245.471,70 m e E 178.751,38 m; deste, segue com azimute de 224°28'02" e distância de 74,80 m, até o vértice 46, de coordenadas N 8.245.418,32 m e E 178.698,98 m; deste, segue com azimute de 224°28'02" e distância de 123,74 m, até o vértice 47, de coordenadas N 8.245.330,01 m e E 178.612,30 m; deste, segue com azimute de 224°28'03" e distância de 26,90 m, até o vértice 48, de coordenadas N 8.245.310,82 m e E 178.593,46 m; deste, segue com azimute de 224°27'58" e distância de 0,98 m, até o vértice 49, de coordenadas N 8.245.310,12 m e E 178.592,77 m; deste, segue com azimute de 224°29'08" e distância de 0,12 m, até o vértice 50, de coordenadas N 8.245.310,03 m e E 178.592,69 m; deste, segue com azimute de 130°27'20" e distância de 1,47 m, até o vértice 51, de coordenadas N 8.245.309,08 m e E 178.593,81 m; deste, segue com azimute de 130°27'11" e distância de 2,89 m, até o vértice 52, de coordenadas N 8.245.307,20 m e E 178.596,01 m; deste, segue com azimute de 130°27'13" e distância de 7,27 m, até o vértice 53, de coordenadas N 8.245.302,48 m e E 178.601,54 m; deste, segue com azimute de 134°40'29" e distância de 22,79 m, até o vértice 54, de coordenadas N 8.245.286,46 m e E 178.617,75 m; deste, segue com azimute de 134°40'31" e distância de 1,52 m, até o vértice 55, de coordenadas N 8.245.285,39 m e E 178.618,83 m; deste, segue com azimute de 134°40'30" e distância de 65,66 m, até o vértice 56, de coordenadas N 8.245.239,23 m e E 178.665,52 m; deste, segue com azimute de 134°33'36" e distância de 204,86 m, até o vértice 57, de coordenadas N 8.245.095,48 m e E 178.811,49 m; deste, segue com azimute de 135°51'44" e distância de 2,85 m, até o vértice 58, de coordenadas N 8.245.093,44 m e E 178.813,47 m; deste, segue com azimute de 135°51'49" e distância de 6,16 m, até o vértice 59, de coordenadas N 8.245.089,02 m e E 178.817,76 m; deste, segue com azimute de 135°51'47" e distância de 66,61 m, até o vértice 60, de coordenadas N 8.245.041,22 m e E 178.864,14 m; deste, segue com azimute de 135°51'47" e distância de 11,20 m, até o vértice 61, de coordenadas N 8.245.033,18 m e E 178.871,94 m; deste, segue com azimute de 135°51'46" e distância de 11,39 m, até o vértice 62, de coordenadas N 8.245.025,01 m e E 178.879,87 m; deste, segue com azimute de 221°10'35" e distância de 5,14 m, até o vértice 63, de coordenadas N 8.245.021,15 m e E 178.876,49 m; deste, segue com azimute de 148°10'00" e distância de 76,11 m, até o vértice 64, de coordenadas N 8.244.956,49 m e E 178.916,63 m; deste, segue com

azimute de 101°14'59" e distância de 29,33 m, até o vértice 65, de coordenadas N 8.244.950,76 m e E 178.945,40 m; deste, segue com azimute de 208°52'48" e distância de 7,30 m, até o vértice 66, de coordenadas N 8.244.944,37 m e E 178.941,87 m; deste, segue com azimute de 134°44'58" e distância de 10,11 m, até o vértice 67, de coordenadas N 8.244.937,26 m e E 178.949,05 m; deste, segue com azimute de 134°44'59" e distância de 15,04 m, até o vértice 68, de coordenadas N 8.244.926,67 m e E 178.959,73 m; deste, segue com azimute de 134°44'59" e distância de 73,85 m, até o vértice 69, de coordenadas N 8.244.874,68 m e E 179.012,18 m; deste, segue com azimute de 130°51'48" e distância de 100,63 m, até o vértice 70, de coordenadas N 8.244.808,84 m e E 179.088,29 m; deste, segue com azimute de 224°48'28" e distância de 48,38 m, até o vértice 71, de coordenadas N 8.244.774,51 m e E 179.054,19 m; deste, segue com azimute de 222°55'24" e distância de 8,00 m, até o vértice 72, de coordenadas N 8.244.768,65 m e E 179.048,74 m; deste, segue com azimute de 137°26'11" e distância de 19,71 m, até o vértice 73, de coordenadas N 8.244.754,14 m e E 179.062,07 m; deste, segue com azimute de 121°13'38" e distância de 20,50 m, até o vértice 74, de coordenadas N 8.244.743,51 m e E 179.079,60 m; deste, segue com azimute de 139°03'24" e distância de 99,82 m, até o vértice 75, de coordenadas N 8.244.668,12 m e E 179.145,01 m; deste, segue com azimute de 138°47'01" e distância de 60,77 m, até o vértice 76, de coordenadas N 8.244.622,40 m e E 179.185,06 m; deste, segue com azimute de 133°23'51" e distância de 11,05 m, até o vértice 77, de coordenadas N 8.244.614,81 m e E 179.193,09 m; deste, segue com azimute de 121°27'33" e distância de 20,58 m, até o vértice 78, de coordenadas N 8.244.604,07 m e E 179.210,64 m; deste, segue com azimute de 76°28'20" e distância de 14,91 m, até o vértice 79, de coordenadas N 8.244.607,55 m e E 179.225,14 m; deste, segue com azimute de 46°43'06" e distância de 40,41 m, até o vértice 80, de coordenadas N 8.244.635,26 m e E 179.254,56 m; deste, segue com azimute de 133°17'43" e distância de 10,85 m, até o vértice 81, de coordenadas N 8.244.627,82 m e E 179.262,46 m; deste, segue com azimute de 134°50'46" e distância de 32,66 m, até o vértice 82, de coordenadas N 8.244.604,79 m e E 179.285,62 m; deste, segue com azimute de 134°22'37" e distância de 31,04 m, até o vértice 83, de coordenadas N 8.244.583,08 m e E 179.307,80 m; deste, segue com azimute de 134°54'21" e distância de 31,42 m, até o vértice 84, de coordenadas N 8.244.560,89 m e E 179.330,06 m; deste, segue com azimute de 134°21'43" e distância de 31,62 m, até o vértice 85, de coordenadas N 8.244.538,78 m e E 179.352,67 m; deste, segue com azimute de 135°01'05" e distância de 22,02 m, até o vértice 86, de coordenadas N 8.244.523,21 m e E 179.368,23 m; deste, segue com azimute de 134°42'08" e distância de 6,96 m, até o vértice 87, de coordenadas N 8.244.518,31 m e E 179.373,18 m; deste, segue com azimute de 134°41'41" e distância de 31,88 m, até o vértice 88, de coordenadas N 8.244.495,89 m e E 179.395,84 m; deste, segue com azimute de 134°43'56" e distância de 29,64 m, até o vértice 89, de coordenadas N 8.244.475,02 m e E 179.416,90 m; deste, segue com azimute de 134°00'24" e distância de 29,14 m, até o vértice 90, de coordenadas N 8.244.454,78 m e E 179.437,86 m; deste, segue com azimute de 134°52'26" e distância de 25,81 m, até o vértice 91, de coordenadas N 8.244.436,57 m e E 179.456,15 m; deste, segue com azimute de 132°19'00" e distância de 26,77 m, até o vértice 92, de coordenadas N 8.244.418,55 m e E 179.475,94 m; deste, segue com azimute de 132°19'21" e distância de 1,89 m, até o vértice 93, de coordenadas N 8.244.417,28 m e E 179.477,34 m; deste, segue com azimute de 135°22'58" e distância de 28,30 m, até o vértice 94, de coordenadas N 8.244.397,13 m e E 179.497,22 m; deste, segue com azimute de 134°30'50" e distância de 20,12 m, até o vértice 95, de coordenadas N 8.244.383,03 m e E 179.511,56 m; deste, segue com azimute de 134°30'47" e distância de 16,14 m, até o vértice 96, de coordenadas N 8.244.371,72 m e E 179.523,07 m; deste, segue com azimute de 134°26'00" e distância de 83,25 m, até o vértice 97, de coordenadas N 8.244.313,43 m e E 179.582,52 m; deste, segue com azimute de 136°00'25" e distância de 54,68 m, até o vértice 98, de coordenadas N 8.244.274,09 m e E 179.620,50 m; deste, segue com azimute de 48°01'17" e

distância de 1,49 m, até o vértice 99, de coordenadas N 8.244.275,09 m e E 179.621,60 m; deste, segue com azimute de 133°58'36" e distância de 45,75 m, até o vértice 100, de coordenadas N 8.244.243,32 m e E 179.654,53 m; deste, segue com azimute de 41°32'34" e distância de 22,59 m, até o vértice 101, de coordenadas N 8.244.260,23 m e E 179.669,51 m; deste, segue com azimute de 45°27'30" e distância de 26,84 m, até o vértice 102, de coordenadas N 8.244.279,05 m e E 179.688,64 m; deste, segue com azimute de 134°32'53" e distância de 41,62 m, até o vértice 103, de coordenadas N 8.244.249,86 m e E 179.718,30 m; deste, segue com azimute de 134°32'54" e distância de 58,47 m, até o vértice 104, de coordenadas N 8.244.208,84 m e E 179.759,96 m; deste, segue com azimute de 134°41'29" e distância de 86,68 m, até o vértice 105, de coordenadas N 8.244.147,88 m e E 179.821,58 m; deste, segue com azimute de 134°31'02" e distância de 210,02 m, até o vértice 106, de coordenadas N 8.244.000,63 m e E 179.971,34 m; deste, segue com azimute de 139°54'29" e distância de 2,39 m, até o vértice 107, de coordenadas N 8.243.998,80 m e E 179.972,88 m; deste, segue com azimute de 226°40'42" e distância de 52,62 m, até o vértice 108, de coordenadas N 8.243.962,70 m e E 179.934,59 m; deste, segue com azimute de 137°50'04" e distância de 45,03 m, até o vértice 109, de coordenadas N 8.243.929,32 m e E 179.964,82 m; deste, segue com azimute de 134°37'44" e distância de 191,16 m, até o vértice 110, de coordenadas N 8.243.795,04 m e E 180.100,86 m; deste, segue com azimute de 123°25'02" e distância de 15,53 m, até o vértice 111, de coordenadas N 8.243.786,48 m e E 180.113,83 m; deste, segue com azimute de 163°58'00" e distância de 47,05 m, até o vértice 112, de coordenadas N 8.243.741,26 m e E 180.126,82 m; deste, segue com azimute de 253°43'33" e distância de 135,74 m, até o vértice 113, de coordenadas N 8.243.703,22 m e E 179.996,52 m; deste, segue com azimute de 253°28'16" e distância de 63,80 m, até o vértice 114, de coordenadas N 8.243.685,07 m e E 179.935,36 m; deste, segue com azimute de 254°00'32" e distância de 101,67 m, até o vértice 115, de coordenadas N 8.243.657,06 m e E 179.837,62 m; deste, segue com azimute de 253°53'14" e distância de 20,46 m, até o vértice 116, de coordenadas N 8.243.651,38 m e E 179.817,95 m; deste, segue com azimute de 253°53'14" e distância de 68,99 m, até o vértice 117, de coordenadas N 8.243.632,23 m e E 179.751,67 m; deste, segue com azimute de 253°53'14" e distância de 11,97 m, até o vértice 118, de coordenadas N 8.243.628,91 m e E 179.740,17 m; deste, segue com azimute de 253°53'14" e distância de 197,97 m, até o vértice 119, de coordenadas N 8.243.573,97 m e E 179.549,98 m; deste, segue com azimute de 161°08'29" e distância de 7,13 m, até o vértice 120, de coordenadas N 8.243.567,23 m e E 179.552,29 m; deste, segue com azimute de 163°38'47" e distância de 200,00 m, até o vértice 121, de coordenadas N 8.243.375,32 m e E 179.608,60 m; deste, segue com azimute de 220°19'58" e distância de 66,40 m, até o vértice 122, de coordenadas N 8.243.324,70 m e E 179.565,62 m; deste, segue com azimute de 254°00'12" e distância de 39,34 m, até o vértice 123, de coordenadas N 8.243.313,86 m e E 179.527,81 m; deste, segue com azimute de 254°04'43" e distância de 186,89 m, até o vértice 124, de coordenadas N 8.243.262,60 m e E 179.348,09 m; deste, segue com azimute de 165°30'39" e distância de 100,97 m, até o vértice 125, de coordenadas N 8.243.164,84 m e E 179.373,36 m; deste, segue com azimute de 164°31'57" e distância de 100,20 m, até o vértice 126, de coordenadas N 8.243.068,27 m e E 179.400,08 m; deste, segue com azimute de 255°15'29" e distância de 2,60 m, até o vértice 127, de coordenadas N 8.243.067,60 m e E 179.397,56 m; deste, segue com azimute de 165°28'55" e distância de 49,61 m, até o vértice 128, de coordenadas N 8.243.019,58 m e E 179.410,00 m; deste, segue com azimute de 261°47'30" e distância de 29,31 m, até o vértice 129, de coordenadas N 8.243.015,40 m e E 179.380,99 m; deste, segue com azimute de 261°47'33" e distância de 1,82 m, até o vértice 130, de coordenadas N 8.243.015,14 m e E 179.379,18 m; deste, segue com azimute de 171°27'18" e distância de 14,38 m, até o vértice 131, de coordenadas N 8.243.000,91 m e E 179.381,32 m; deste, segue com azimute de 133°31'50" e distância de 5,67 m, até o vértice 132, de coordenadas N 8.242.997,01 m e E 179.385,43 m; deste, segue com azimute de

133°31'49" e distância de 2,46 m, até o vértice 133, de coordenadas N 8.242.995,31 m e E 179.387,21 m; deste, segue com azimute de 146°02'06" e distância de 2,60 m, até o vértice 134, de coordenadas N 8.242.993,16 m e E 179.388,67 m; deste, segue com azimute de 146°02'05" e distância de 4,71 m, até o vértice 135, de coordenadas N 8.242.989,25 m e E 179.391,30 m; deste, segue com azimute de 160°58'40" e distância de 51,29 m, até o vértice 136, de coordenadas N 8.242.940,76 m e E 179.408,02 m; deste, segue com azimute de 163°52'02" e distância de 37,55 m, até o vértice 137, de coordenadas N 8.242.904,69 m e E 179.418,45 m; deste, segue com azimute de 164°41'57" e distância de 77,38 m, até o vértice 138, de coordenadas N 8.242.830,06 m e E 179.438,87 m; deste, segue com azimute de 163°39'39" e distância de 45,58 m, até o vértice 139, de coordenadas N 8.242.786,32 m e E 179.451,69 m; deste, segue com azimute de 163°39'40" e distância de 62,02 m, até o vértice 140, de coordenadas N 8.242.726,81 m e E 179.469,14 m; deste, segue com azimute de 163°39'40" e distância de 6,31 m, até o vértice 141, de coordenadas N 8.242.720,75 m e E 179.470,91 m; deste, segue com azimute de 163°39'40" e distância de 111,34 m, até o vértice 142, de coordenadas N 8.242.613,91 m e E 179.502,24 m; deste, segue com azimute de 165°04'07" e distância de 161,07 m, até o vértice 143, de coordenadas N 8.242.458,27 m e E 179.543,74 m; deste, segue com azimute de 165°04'07" e distância de 12,53 m, até o vértice 144, de coordenadas N 8.242.446,17 m e E 179.546,97 m; deste, segue com azimute de 165°04'08" e distância de 7,63 m, até o vértice 145, de coordenadas N 8.242.438,80 m e E 179.548,93 m; deste, segue com azimute de 165°04'05" e distância de 4,50 m, até o vértice 146, de coordenadas N 8.242.434,45 m e E 179.550,09 m; deste, segue com azimute de 165°05'08" e distância de 0,09 m, até o vértice 147, de coordenadas N 8.242.434,37 m e E 179.550,11 m; deste, segue com azimute de 170°14'30" e distância de 0,68 m, até o vértice 148, de coordenadas N 8.242.433,70 m e E 179.550,23 m; ponto situado na Rodovia DF-075 deste, segue pela Rodovia DF-075, até o vértice 149, de coordenadas N 8.242.445,54 m e E 175.726,32 m; ponto situado no entroncamento entre a Rodovia DF-075 e Rodovia DF-001 deste, segue pela Rodovia DF-001, até o vértice 150, de coordenadas N 8.243.035,59 m e E 175.412,11 m; deste, segue com azimute de 61°58'59" e distância de 614,49 m, até o vértice 151, de coordenadas N 8.243.324,23 m e E 175.954,58 m; deste, segue com azimute de 331°52'41" e distância de 189,45 m, até o vértice 152, de coordenadas N 8.243.491,32 m e E 175.865,29 m; deste, segue com azimute de 331°25'20" e distância de 444,70 m, até o vértice 153, de coordenadas N 8.243.881,85 m e E 175.652,56 m; deste, segue com azimute de 331°32'05" e distância de 449,65 m, até o vértice 154, de coordenadas N 8.244.277,13 m e E 175.438,25 m; deste, segue com azimute de 61°30'43" e distância de 149,58 m, até o vértice 155, de coordenadas N 8.244.348,92 m e E 175.569,48 m; deste, segue com azimute de 331°13'29" e distância de 115,91 m, até o vértice 156, de coordenadas N 8.244.450,52 m e E 175.513,68 m; deste, segue com azimute de 331°35'50" e distância de 135,53 m, até o vértice 157, de coordenadas N 8.244.569,74 m e E 175.449,22 m; deste, segue com azimute de 330°26'42" e distância de 43,91 m, até o vértice 158, de coordenadas N 8.244.607,93 m e E 175.427,56 m; deste, segue com azimute de 334°15'28" e distância de 77,02 m, até o vértice 159, de coordenadas N 8.244.677,30 m e E 175.394,11 m; deste, segue com azimute de 338°17'58" e distância de 102,06 m, até o vértice 160, de coordenadas N 8.244.772,13 m e E 175.356,37 m; deste, segue com azimute de 339°07'16" e distância de 66,11 m, até o vértice 161, de coordenadas N 8.244.833,90 m e E 175.332,81 m; deste, segue com azimute de 339°06'08" e distância de 0,01 m, até o vértice 162, de coordenadas N 8.244.833,90 m e E 175.332,81 m; deste, segue com azimute de 339°07'16" e distância de 115,66 m, até o vértice 163, de coordenadas N 8.244.941,97 m e E 175.291,59 m; deste, segue com azimute de 338°40'45" e distância de 113,63 m, até o vértice 164, de coordenadas N 8.245.047,83 m e E 175.250,27 m; deste, segue com azimute de 336°42'02" e distância de 165,24 m, até o vértice 165, de coordenadas N 8.245.199,59 m e E 175.184,92 m; deste, segue com azimute de 336°42'01" e distância de 11,35 m, até o vértice 166, de coordenadas N 8.245.210,01 m e E

175.180,43 m; deste, segue com azimute de 339°07'16" e distância de 137,34 m, até o vértice 167, de coordenadas N 8.245.338,34 m e E 175.131,48 m; deste, segue com azimute de 346°36'27" e distância de 22,49 m, até o vértice 168, de coordenadas N 8.245.360,21 m e E 175.126,27 m; deste, segue com azimute de 71°52'37" e distância de 5,02 m, até o vértice 169, de coordenadas N 8.245.361,77 m e E 175.131,05 m; deste, segue com azimute de 65°41'18" e distância de 595,73 m, até o vértice 170, de coordenadas N 8.245.607,04 m e E 175.673,95 m; deste, segue com azimute de 64°15'45" e distância de 92,78 m, até o vértice 171, de coordenadas N 8.245.647,33 m e E 175.757,52 m; deste, segue com azimute de 67°04'02" e distância de 62,66 m, até o vértice 172, de coordenadas N 8.245.671,74 m e E 175.815,23 m; deste, segue com azimute de 75°46'39" e distância de 50,71 m, até o vértice 173, de coordenadas N 8.245.684,20 m e E 175.864,39 m; deste, segue com azimute de 64°53'41" e distância de 73,91 m, até o vértice 174, de coordenadas N 8.245.715,56 m e E 175.931,32 m; deste, segue com azimute de 65°31'42" e distância de 34,97 m, até o vértice 175, de coordenadas N 8.245.730,05 m e E 175.963,15 m; deste, segue com azimute de 65°31'42" e distância de 12,98 m, até o vértice 176, de coordenadas N 8.245.735,43 m e E 175.974,97 m; deste, segue com azimute de 65°08'39" e distância de 74,11 m, até o vértice 177, de coordenadas N 8.245.766,58 m e E 176.042,22 m; deste, segue com azimute de 65°28'59" e distância de 23,70 m, até o vértice 178, de coordenadas N 8.245.776,41 m e E 176.063,78 m; deste, segue com azimute de 66°18'19" e distância de 23,99 m, até o vértice 179, de coordenadas N 8.245.786,05 m e E 176.085,75 m; deste, segue com azimute de 66°18'19" e distância de 14,05 m, até o vértice 180, de coordenadas N 8.245.791,70 m e E 176.098,61 m; deste, segue com azimute de 65°31'42" e distância de 24,50 m, até o vértice 181, de coordenadas N 8.245.801,85 m e E 176.120,91 m; deste, segue com azimute de 67°53'01" e distância de 50,04 m, até o vértice 182, de coordenadas N 8.245.820,69 m e E 176.167,27 m; deste, segue com azimute de 69°24'44" e distância de 70,38 m, até o vértice 183, de coordenadas N 8.245.845,44 m e E 176.233,15 m; deste, segue com azimute de 68°35'57" e distância de 39,18 m, até o vértice 184, de coordenadas N 8.245.859,73 m e E 176.269,63 m; deste, segue com azimute de 68°35'57" e distância de 44,24 m, até o vértice 185, de coordenadas N 8.245.875,88 m e E 176.310,82 m; deste, segue com azimute de 65°48'23" e distância de 9,95 m, até o vértice 186, de coordenadas N 8.245.879,95 m e E 176.319,90 m; deste, segue com azimute de 65°48'22" e distância de 26,76 m, até o vértice 187, de coordenadas N 8.245.890,92 m e E 176.344,31 m; deste, segue com azimute de 65°48'22" e distância de 5,71 m, até o vértice 188, de coordenadas N 8.245.893,26 m e E 176.349,52 m; deste, segue com azimute de 65°48'23" e distância de 60,21 m, até o vértice 189, de coordenadas N 8.245.917,94 m e E 176.404,44 m; deste, segue com azimute de 65°48'23" e distância de 70,05 m, até o vértice 190, de coordenadas N 8.245.946,64 m e E 176.468,34 m; deste, segue com azimute de 65°48'23" e distância de 43,91 m, até o vértice 191, de coordenadas N 8.245.964,64 m e E 176.508,39 m; deste, segue com azimute de 65°33'04" e distância de 68,09 m, até o vértice 192, de coordenadas N 8.245.992,82 m e E 176.570,38 m; deste, segue com azimute de 65°33'04" e distância de 3,50 m, até o vértice 193, de coordenadas N 8.245.994,27 m e E 176.573,56 m; deste, segue com azimute de 185°32'34" e distância de 0,39 m, até o vértice 194, de coordenadas N 8.245.993,88 m e E 176.573,52 m; deste, segue com azimute de 65°47'29" e distância de 47,31 m, até o vértice 195, de coordenadas N 8.246.013,28 m e E 176.616,67 m; deste, segue com azimute de 65°47'29" e distância de 7,23 m, até o vértice 196, de coordenadas N 8.246.016,24 m e E 176.623,26 m; deste, segue com azimute de 65°26'38" e distância de 21,37 m, até o vértice 197, de coordenadas N 8.246.025,12 m e E 176.642,70 m; deste, segue com azimute de 65°26'38" e distância de 78,54 m, até o vértice 198, de coordenadas N 8.246.057,76 m e E 176.714,13 m; deste, segue com azimute de 357°56'17" e distância de 0,49 m, até o vértice 199, de coordenadas N 8.246.058,25 m e E 176.714,11 m; deste, segue com azimute de 65°27'20" e distância de 79,83 m, até o vértice 200, de coordenadas N 8.246.091,41 m e E 176.786,73 m;

deste, segue com azimute de 65°27'20" e distância de 23,61 m, até o vértice 201, de coordenadas N 8.246.101,22 m e E 176.808,20 m; deste, segue com azimute de 65°27'20" e distância de 50,46 m, até o vértice 202, de coordenadas N 8.246.122,18 m e E 176.854,10 m; deste, segue com azimute de 65°27'20" e distância de 7,87 m, até o vértice 203, de coordenadas N 8.246.125,45 m e E 176.861,26 m; deste, segue com azimute de 65°27'25" e distância de 2,96 m, até o vértice 204, de coordenadas N 8.246.126,68 m e E 176.863,95 m; deste, segue com azimute de 68°00'25" e distância de 23,44 m, até o vértice 205, de coordenadas N 8.246.135,46 m e E 176.885,68 m; deste, segue com azimute de 68°00'25" e distância de 24,95 m, até o vértice 206, de coordenadas N 8.246.144,80 m e E 176.908,82 m; deste, segue com azimute de 68°00'25" e distância de 19,22 m, até o vértice 207, de coordenadas N 8.246.152,00 m e E 176.926,64 m; deste, segue com azimute de 68°00'25" e distância de 9,23 m, até o vértice 208, de coordenadas N 8.246.155,46 m e E 176.935,20 m; deste, segue com azimute de 72°37'23" e distância de 3,07 m, até o vértice 209, de coordenadas N 8.246.156,37 m e E 176.938,13 m; deste, segue com azimute de 72°37'23" e distância de 6,87 m, até o vértice 210, de coordenadas N 8.246.158,42 m e E 176.944,68 m; deste, segue com azimute de 71°44'14" e distância de 29,66 m, até o vértice 211, de coordenadas N 8.246.167,72 m e E 176.972,84 m; deste, segue com azimute de 75°11'01" e distância de 10,27 m, até o vértice 212, de coordenadas N 8.246.170,34 m e E 176.982,77 m; deste, segue com azimute de 72°37'24" e distância de 18,00 m, até o vértice 213, de coordenadas N 8.246.175,72 m e E 176.999,95 m; deste, segue com azimute de 75°43'15" e distância de 20,12 m, até o vértice 214, de coordenadas N 8.246.180,68 m e E 177.019,45 m; deste, segue com azimute de 75°43'15" e distância de 51,34 m, até o vértice 215, de coordenadas N 8.246.193,34 m e E 177.069,21 m; deste, segue com azimute de 75°43'15" e distância de 14,97 m, até o vértice 216, de coordenadas N 8.246.197,03 m e E 177.083,71 m; deste, segue com azimute de 75°43'15" e distância de 50,02 m, até o vértice 217, de coordenadas N 8.246.209,37 m e E 177.132,18 m; deste, segue com azimute de 75°25'39" e distância de 41,41 m, até o vértice 218, de coordenadas N 8.246.219,79 m e E 177.172,26 m; deste, segue com azimute de 74°46'36" e distância de 45,85 m, até o vértice 219, de coordenadas N 8.246.231,83 m e E 177.216,50 m; deste, segue com azimute de 75°30'21" e distância de 28,77 m, até o vértice 220, de coordenadas N 8.246.239,03 m e E 177.244,36 m; deste, segue com azimute de 75°30'21" e distância de 25,08 m, até o vértice 221, de coordenadas N 8.246.245,31 m e E 177.268,64 m; deste, segue com azimute de 75°30'21" e distância de 7,22 m, até o vértice 222, de coordenadas N 8.246.247,12 m e E 177.275,63 m; deste, segue com azimute de 72°58'36" e distância de 60,56 m, até o vértice 223, de coordenadas N 8.246.264,84 m e E 177.333,54 m; deste, segue com azimute de 72°58'36" e distância de 2,14 m, até o vértice 224, de coordenadas N 8.246.265,47 m e E 177.335,59 m; deste, segue com azimute de 68°31'06" e distância de 7,50 m, até o vértice 225, de coordenadas N 8.246.268,22 m e E 177.342,57 m; deste, segue com azimute de 68°31'06" e distância de 1,23 m, até o vértice 226, de coordenadas N 8.246.268,67 m e E 177.343,71 m; deste, segue com azimute de 69°21'40" e distância de 75,04 m, até o vértice 227, de coordenadas N 8.246.295,12 m e E 177.413,94 m; deste, segue com azimute de 69°21'40" e distância de 11,84 m, até o vértice 228, de coordenadas N 8.246.299,29 m e E 177.425,01 m; deste, segue com azimute de 65°11'32" e distância de 22,03 m, até o vértice 229, de coordenadas N 8.246.308,54 m e E 177.445,01 m; deste, segue com azimute de 68°31'16" e distância de 0,95 m, até o vértice 230, de coordenadas N 8.246.308,88 m e E 177.445,90 m; deste, segue com azimute de 68°31'04" e distância de 4,06 m, até o vértice 231, de coordenadas N 8.246.310,37 m e E 177.449,68 m; deste, segue com azimute de 68°31'04" e distância de 9,15 m, até o vértice 232, de coordenadas N 8.246.313,72 m e E 177.458,19 m; deste, segue com azimute de 66°08'50" e distância de 23,12 m, até o vértice 233, de coordenadas N 8.246.323,08 m e E 177.479,34 m; deste, segue com azimute de 66°09'02" e distância de 0,90 m, até o vértice 1, de coordenadas N 8.246.323,44 m e E 177.480,16 m; ponto inicial da descrição

deste perímetro. Todos os azimutes e distâncias, áreas e perímetros foram calculados no plano de projeção UTM Todas as coordenadas aqui descritas estão georreferenciadas ao Sistema Geodésico Brasileiro e encontram-se representadas no Sistema UTM, referenciadas ao Meridiano Central 45° WGr, Fuso 23, tendo como o Datum o SICAD-SIRGAS 2000. Todos os azimutes e distâncias, áreas e perímetros foram calculados no plano de projeção UTM.

